



Općina Omišalj

58.

Na temelju članka 38. Statuta Općine Omišalj („Službene novine Primorsko-goranske županije“ broj 29/13, 8/18 i 3/20), Općinsko vijeće Općine Omišalj, na sjednici održanoj 14. rujna 2020. godine, donijelo je

ZAKLJUČAK

Članak 1.

Prima se na znanje Izvješće o stanju u prostoru Općine Omišalj za razdoblje 2004. - 2018. godine, koje je sastavni dio ovog Zaključka.

Članak 2.

Ovaj Zaključak objavit će se u „Službenim novinama Primorsko-goranske županije“.

Klasa: 021-05/20-01/6

Ur. broj: 2142-06-20-01-3

Omišalj, 14. rujna 2020.

OPĆINSKO VIJEĆE OPĆINE OMIŠALJ

Predsjednik

Anto Trogrlić, v. r.



republika hrvatska
primorsko-goranska županija

općina omišalj

izvješće o stanju u prostoru općine omišalj za razdoblje 2004.-2018.

rujan, 2020.



urbanistički studio rijeka d.o.o.

prostorno i urbanističko planiranje, projektiranje i zaštita okoliša
rijeka strossmayerova 3 tel 051-374-007 327-233 tel/fax 327-232 e-mail:urb-studio-ri@ri.t-com.hr

IZVJEŠĆE: **IZVJEŠĆE O STANJU U PROSTORU OPĆINE OMIŠALJ
ZA RAZDOBLJE 2004.-2018.**

BROJ ELABORATA: 22/19

NARUČITELJ: REPUBLIKA HRVATSKA
PRIMORSKO-GORANSKA ŽUPANIJA
OPĆINA OMIŠALJ

PROČELNICA
UPRAVNOG ODJELA: MAJA MAHULJA

OPĆINSKA NAČELNICA: mr.sc. MIRELA AHMETOVIĆ

IZRAĐIVAČ: **URBANISTIČKI STUDIO RIJEKA d.o.o.**

ODGOVORNI VODITELJ: MARA KUČAN SMEŠNY, dipl.ing.arh.

STRUČNI TIM: ANA BRUSIĆ BATISTIĆ, mag.inž.arh.
TATJANA RAKOVAC, dipl.ing.arh.
MARA KUČAN SMEŠNY, dipl.ing.arh.

SURADNICI: KRISTIJAN MATAŠIĆ, građ.teh.
ŽELJKA MRŠIĆ, upr.ref.

DATUM IZRADE: rujna, 2020. godine.

ODGOVORNA OSOBA
IZRAĐIVAČA: TATJANA RAKOVAC, dipl.ing.arh.

SADRŽAJ

I.	POLAZIŠTA	4
1.	CILJEVI IZRADE IZVJEŠĆA	4
2.	ZAKONODAVNO – INSTITUCIONALNI OKVIR.....	5
3.	OSNOVNA PROSTORNA OBILJEŽJA OPĆINE OMIŠALJ	6
4.	OPĆINA OMIŠALJ U OKVIRU PROSTORNOGA UREĐENJA ŽUPANIJE.....	12
II.	ANALIZA I OCJENA STANJA I TRENDOVA PROSTORNOG RAZVOJA	20
1.	PROSTORNA STRUKTURA KORIŠTENJA I NAMJENE POVRŠINA OPĆINE OMIŠALJ	20
2.	SUSTAV NASELJA	24
3.	GOSPODARSKE DJELATNOSTI.....	33
4.	OPREMLJENOST PROSTORA INFRASTRUKTUROM.....	46
5.	ZAŠTITA I KORIŠTENJE DIJELOVA PROSTORA OD POSEBNOG ZNAČAJA	59
6.	OBVEZNI PROSTORNI POKAZATELJI	68
III.	ANALIZA PROVEDBE PROSTORNIH PLANOVA I DRUGIH DOKUMENATA.....	73
1.	IZRADA PROSTORNIH PLANOVA.....	73
2.	PROVEDBA PROSTORNIH PLANOVA.....	79
3.	PROVEDBA DRUGIH DOKUMENATA KOJI UTJEČU NA PROSTOR	82
4.	PROVOĐENJE ZAKLJUČAKA, SMJERNICA, PRIJEDLOGA ZA UNAPRJEĐENJE, PREPORUKA, AKTIVNOSTI ODNOSNO MJERA IZ PRETHODNOG IZVJEŠĆA O STANJU U PROSTORU	87
IV.	PREPORUKE ZA UNAPRJEĐENJE ODRŽIVOG RAZVOJA U PROSTORU S PRIJEDLOGOM PRIORITETNIH AKTIVNOSTI	91
1.	POTREBE, MOGUĆNOSTI I OGRANIČENJA DALJNJEG ODRŽIVOG RAZVOJA U PROSTORU JEDINICE LOKALNE SAMOUPRAVE OBZIROM NA OKOLNOSTI, SEKTORSKA OPTEREĆENJA I IZAZOVE.....	91
2.	OCJENA POTREBE IZRADE NOVIH I/ILI IZMJENA I DOPUNA POSTOJEĆIH PROSTORNIH PLANOVA NA RAZINI OPĆINE OMIŠALJ	93
3.	PREPORUKE MJERA I AKTIVNOSTI ZA UNAPRJEĐENJE PROSTORNOG RAZVOJA.....	96
V.	IZVORI PODATAKA.....	98

POLAZIŠTA

1. CILJEVI IZRADE IZVJEŠĆA

Izvešće o stanju u prostoru je dokument iz područja prostornog uređenja kojim se općinsko vijeće Općine Omišalj i javnost izvješćuju o stanju u prostoru Općine.

Izvešće o stanju u prostoru daje uvid u način korištenja prostora kroz analizu stanja u prostoru i osnovnih prostornih obilježja te se kroz analizu trendova prostornog razvoja i provedbe planskih mjera prostornog uređenja definiraju potrebe, mogućnosti i unapređenje promatranog prostora. Kao takvo treba poslužiti kao podloga za izradu strateških dokumenata, a osobito za prethodne analize i tematske podloge za izradu prostorno-planske dokumentacije, odnosno predstavlja osnovu za izradu polazišta i ciljeva prostornog plana.

Posljednje Izvešće, za razdoblje od 2000. do 2003., donijelo je Općinsko vijeće Općine Omišalj 2003. godine, a objavljeno je u Službenim novinama Primorsko-goranske županije (u daljnjem tekstu: SN PGŽ) 33/03, a njegova izmjena u SN PGŽ 21/04.

Stoga se ovo Izvešće o stanju u prostoru općine Omišalj (u daljnjem tekstu: Izvešće) izrađuje za razdoblje duže od četverogodišnjeg, i to od 2004. do 2018. godine.

S obzirom na protok vremena i izmjene u zakonodavstvu, terminologiji i metodologijama prikupljanja podataka i prostornog planiranja, mogućnost usporedbe s podacima u posljednjem izvješću je ograničena, a nije moguće ni prikazati sve promjene kroz cijelo razdoblje. Prikazane su promjene za koje su podaci dostupni.



slika 1

Stomorina - tradicionalna pučka fešta u Omišlju 16. kolovoza

izvor: web Turističke zajednice Općine Omišalj

<http://www.visit-omisalj-njivice.hr/>

2. ZAKONODAVNO – INSTITUCIONALNI OKVIR

Obveza izrade Izvešća utvrđena je člankom 39. Zakona o prostornom uređenju („Narodne novine“ broj 153/13, 65/17, 114/18, 39/19 i 98/19) (u daljnjem tekstu: ZPU), a njegov sadržaj, obvezni prostorni pokazatelji i način sudjelovanja javnopravnih tijela određeni su Pravilnikom o sadržaju i obveznim prostornim pokazateljima izvešća o stanju u prostoru (NN 48/14 i 19/15).

Pojedini segmenti obrađeni u Izvešću regulirani su posebnim propisima iz različitih područja, koji određuju i održavanje i objavu tematskih baza podataka.

Nacrt Izvešća izradio je Urbanistički studio d.o.o. iz Rijeke za potrebe Općine Omišalj.

Sukladno Zakonu o prostornom uređenju, osnovni prostorno - planski okvir za područje Općine Omišalj čine:

- Prostorni plan Primorsko-goranske županije (SN PGŽ 32/13, 07/17 – ispravak, 41/18, 04/19 – pročišćeni tekst) (u daljnjem tekstu PP PGŽ),
- Prostorni plan uređenja Općine Omišalj (Službene novine Primorsko-goranske županije broj 52/07, 33/09, 14/10, 37/11 (ispravak Odluke), 15/12 (pročišćeni tekst), 19/13, 43/14 (pročišćeni tekst), 17/15, 09/17) (u daljnjem tekstu PPUO Omišalj).



slika 2

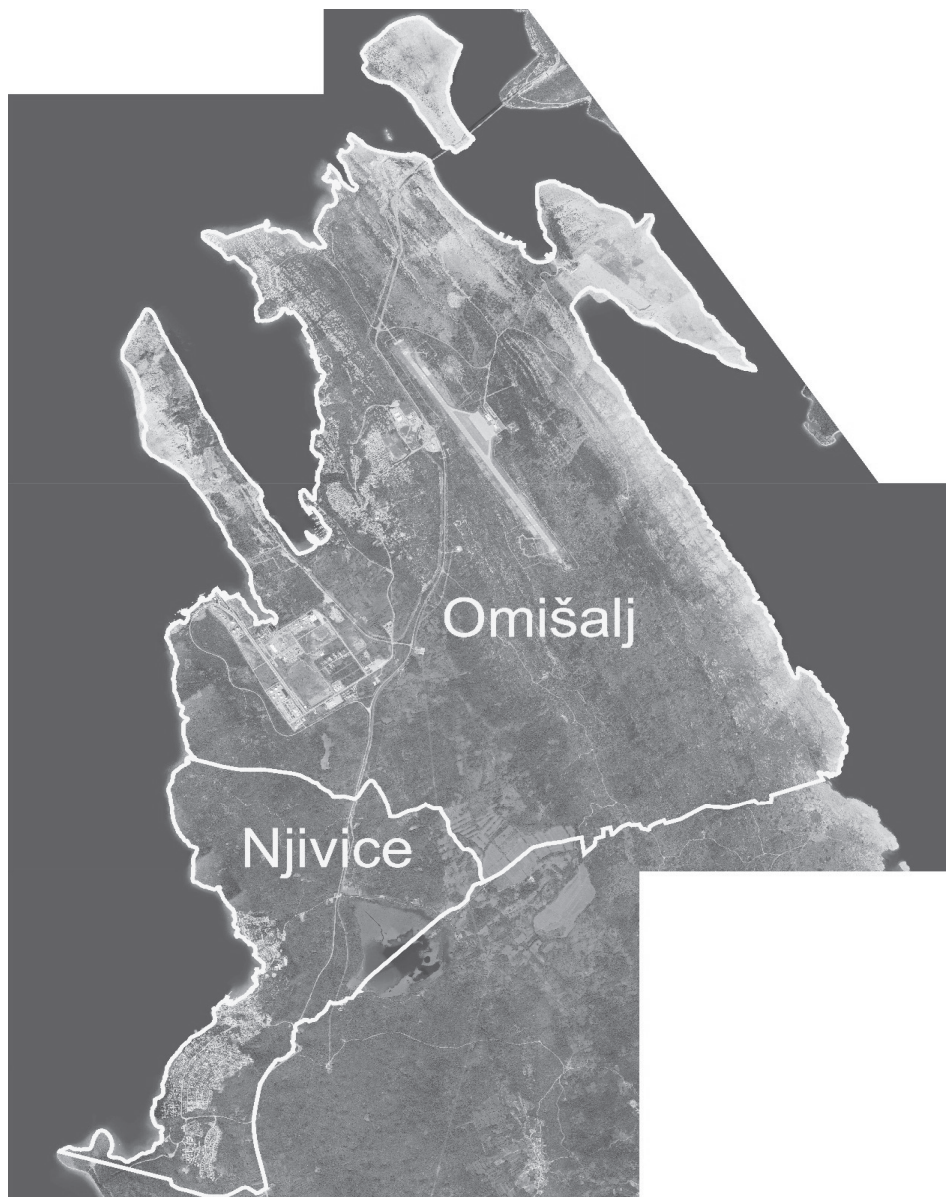
Trg Prikešte i ulaz u sjedište Općine Omišalj

izvor: facebook stranica Općine Omišalj

3. OSNOVNA PROSTORNA OBILJEŽJA OPĆINE OMIŠALJ

TERITORIJALNI USTROJ I POVIJESNI RAZVOJ

Općina Omišalj je jedinica lokalne samouprave na otoku Krku, u sastavu Primorsko-goranske županije. Administrativni teritorij Općine Omišalj čine dva naselja: Omišalj i Njivice.



kartogram 1
teritorijalna podjela područja Općine Omišalj na statistička naselja
izvor podataka: DGU

Omišalj je središte općine, povijesni centar područja urbanog karaktera.

Omišalj je naselje s neprekinutim kontinuitetom naseljenosti od prapovijesti. Na području stare gradske jezgre, smještene na 85 metara visokoj hridi iznad mora nalazila se utvrđena prapovijesna gradina, središte liburnske skupine Fertinati. Dolaskom Rimljana Fertinati, uz drugu otočku etničku skupinu, krčke Kurikte dobivaju povlašteni položaj, a njihova središta postaju municipiji. U nedalekoj uvali Sepen, južno od Omišlja, u prvoj polovici I. stoljeća, nastaje novoplanirani grad Fulfinum, izgrađen za veterane rimske vojske.

U doba seobe naroda stanovnici Fulfinuma, nakon neuspješnih pokušaja utvrđivanja naselja uz obalu, sklanjaju se u prirodno zaštićenije naselje na uzvisini.

Prva skupina Hrvata koja stiže seobom naroda na Krk, zaposjeda sjeverni dio otoka od Omišlja sve do Dubašnice. S tim razdobljem povezuje se karakteristično če - jedinstven i najstariji oblik čakavštine, točnije čekavice, koja nije karakteristična za ostale dijelove otoka, a u Omišlju se održala do danas.

Omišalj u sljedećim razdobljima prerasta u jedno od glagoljskih središta zlatnog doba otoka Krka.

Srednji vijek na otoku Krku obilježen je vladavinom krčkih knezova Frankopana, a za Omišalj je posebno zanimljiv zadnji krčki knez Ivan VII. koji uz ostalo gradi omišaljsku kulu, Kešte. On također predaje vlast Mlečanima čija vladavina otokom traje sve do pada Venecije, potkraj XVIII. stoljeća. U tom razdoblju Omišalj polako gubi nekadašnju važnost te ekonomski i na svaki drugi način stagnira, uz otuđenja dobara i prirodnih resursa.

Nakon pada Mletačke Republike i napoleonskih ratova, početkom Austro-Ugarske uprave započinje faza novog poleta. Oglada se to u uređenju uprave i sudstva, a s tim u vezi i izradom katastra, grunтовnice, ali i na polju školstva, zdravstva i drugih javnih potreba. Potkraj XIX. stoljeća u Omišlju se javlja i turizam.

U burnom razdoblju koje predstoji izmjenjuju se propast Austro-Ugarske, kratko razdoblje talijanske okupacije, unitaristička Kraljevina Jugoslavija, talijanska aneksija pa njemačka okupacija. Antifašističkoj borbi i završetku Drugog svjetskog rata svoj doprinos su dali i mnogi Omišljani.

Slijede Narodna, zatim Socijalistička Republika Hrvatska u sklopu jugoslavenske federacije te samostalna Republika Hrvatska.

Donedavno se smatralo da su Njivice jedno od mlađih naselja na otoku Krku, na temelju prvog pisanog spomena mjesta u darovnici Ivana Frankopana iz 1474. godine. Međutim, 2005. pronađeni arheološki ostaci rimske ville rustice iz II./III. stoljeća na lokalitetu Poje dokazuju naseljenost na području Njivica u razdoblju antike, a vjerojatno i ranije.

Može se zaključiti da se teritorij antičkog Municipium Flavium Fulfinuma prostirao najmanje do današnjih Njivica, a pretpostavlja se da je naselje postojalo i ranije, uz plodno područje i u stalnoj vezi ili kao dio prapovijesne zajednice liburnijskog plemena Fertinata.

Kontinuitet pokazuje i fragment kamene ploče, plutej s reljefom golubice i pleterom, koji je bio uzidan u pročelje nove crkve podignute na mjestu starije, a svjedoči o tome da se tu već u ranom srednjem vijeku nalazila crkva, najvjerojatnije na temeljima ili u sklopu antičke vile.

Omišalj i Njivice kao oduvijek privlačne destinacije, već od kraja 19. i početka 20. st. doživljavaju zamah razvoja turizma. Prvi veći hoteli počinju se graditi 1920-ih godina, Slavija u Omišlju i Luka (Jadran) u Njivicama. Omišalj je uoči Drugog svjetskog rata imao 312 ležajeva, što je predstavljalo oko 20% ukupnih smještajnih kapaciteta otoka Krka. Već 1935. godine održan je u Omišlju, prvi Krčki festival (danas Festival folkloru otoka Krka), najstarija manifestacija te vrste u Hrvatskoj.

Drugu polovicu 20.st. obilježavaju promjene za prostor Općine Omišalj, najprije izgradnja većih modernih turističkih kapaciteta (hoteli Adriatic s dependansama, Peharček, Beli kamik, proširenja hotela Jadran, bungalovi i drugo), a kasnije i snažna industrijalizacija vezana prije svega za naftnu industriju. 1979. započinje s radom terminala JANAF-a (Jadranskog naftovoda), na poluotoku Punti Rt, kao i naftovod koji od njega vodi na kopno. Od 1980. Otok Krk povezan je s kopnom mostom, a zračna luka otvorena je od 1970. U nastavku postrojenja JANAF-a, s druge strane uvale Sepen i arheološkog područja Mirine izgrađena su postrojenja Dine Petrokemije otvorena 1984.

Navedenu izgradnju pratio je porast raspoloživih radnih mjesta, doseljavanje i izgradnja (više)stambenih kapaciteta u Omišlju i Njivicama. Istovremeno se i dalje razvijaju i turistički kapaciteti u vidu kampova i hotela, te izgradnje kuća za odmor.

Ovakav razvoj doprinosi strateškoj važnosti prostora Općine, ali ne bez pojave prostornih konflikata, prije svega na relaciji između industrijskog karaktera i identiteta tradicije, kulturne i prirodne baštine na koji se oslanja turizam. Zaokretu u ponovnoj orijentaciji gospodarstva prema turizmu pridonio je i stečaj Dine 2015. kojemu je prethodilo nekoliko godina propadanja.

Kao izrazito kvalitetna izgradnja druge polovice 20. st. ističu se naselja Bjanižov u Omišlju, arhitekta Darka Turata i Kijac u Njivicama arhitekta Julija de Luce, urbanizam vrtnog vikend naselja u Njivicama prema konceptu Zdenka Sile te dogradnja hotela Jadran u Njivicama iz 1966. po projektu Andrije Čičin Šaina (kasnijom rekonstrukcijom senzibilitet prema mediteranskom ambijentu djelomično negiran).

GEOGRAFSKA OBILJEŽJA

Općina Omišalj sa svojih 36,63 km² kopnene površine¹ obuhvaća približno 9% površine otoka Krka te nenaseljeni otočić Sveti Marko. Površina morskog akvatorija iznosi 108,18 km².

Obuhvaća sjeverni dio otoka Krka, i sustavom prometnica i Krčkim mostom neposredno je povezana s kopnom.

Nalazi se na najnižem dijelu otoka koji čini krška zaravan nagnuta prema jugozapadu, visine između 60 i 70 m iznad morske površine.

Obalni prostor područja Općina može se podijeliti na sjeveroistočni i zapadni dio. Sjeveroistočno se pruža od rta Šilo do zaljeva Soline i ta je obala stjenovita i strma s dvije uvale: Voz i Peškera. Zapadna obala proteže se od rta Šilo do rta Čuf. Ovdje je dio obale strm, osim na dijelu uvale Vodotoč i dijelu uvale na području luke Sepen. Od uvale Sepen do Njivica obala je niska, pošumljena i pristupačna.

KLIMATSKA OBILJEŽJA

Otok Krk pripada klimatskom razredu C prema Köppenovoj klasifikaciji, umjereno tople kišne klime za koje vrijedi: srednja temperatura najhladnijeg mjeseca nije niža od -3 °C, a najmanje jedan mjesec ima srednju temperaturu višu od 10 °C. Veći dio otoka Krka, pa tako i područje Općine Omišalj pripada klimatskom tipu Cfa, umjereno topla vlažna klima s vrućim ljetom (srednja temperatura najtoplijeg mjeseca ≥ 22 °C).

Godišnja količina oborina u Omišlju je oko 1250 mm. Najkišnije doba godine je jesen, osobito mjesec studeni, te zima. Snijeg ne pada svake godine i rijetko nastaje snježni pokrivač.

¹ U iskazu površina važećeg PPUO Omišalj površina kopnenog područja Općine iznosi 3663 ha, a površina akvatorija 10818 ha, koje odgovaraju CAD podlogama korištenim u izradi plana. Te se vrijednosti koriste i u ovom Izješću, kako bi podaci bili usporedivi s važećom prostorno-planskom dokumentacijom. U obrazloženju PPUO Omišalj iz 2007., i u drugim izvorima navode se druge vrijednosti, kao 39,5 km² za kopnenu površinu.

Kvarnerski je prostor tipična regija bure pri čemu nepovoljni utjecaj vjetra ovisi o specifičnim mikroreljefnim i klimatskim okolnostima. Za područje Općine Omišalj karakteristična je jaka izloženost buri sjevernog dijela, dok je područje Njivica zaklonjeno. Osim bure, koja je najčešća zimi, često se javlja jugo koji često nosi kišu, osobito u jesenskom razdoblju. Osim ovih vjetrova značajniji su još maestral, tramontana i levant. Maestral puše uglavnom ljeti i smanjuje vrućinu, godišnje petnaestak dana. Zapadna obala, gdje se nalaze oba naselja s lučicama, izložena je tramontani sa sjevera.

OBILJEŽJA KRAJOBRAZA, FLORE I FAUNE

Tipičan krajolik otoka prošaran mrežom suhozida, može se prepoznati i na području Općine Omišalj, gdje se prirodne primorske šume i travnjaci izmjenjuju s pašnjacima i u manjoj mjeri obrađenim površinama. Za Općinu Omišalj karakteristične su velike industrijske i infrastrukturne površine koje dominiraju pojedinim dijelovima područja i vizurama.

Bez obzira na značajan antropogeni utjecaj, sačuvana je bioraznolikost, te geološki i speleološki fenomeni koji čine nezamjenjivu prirodnu baštinu.

Prevladavajuća vegetacija u najvećem dijelu otoka je submediteranska šuma i šikara hrasta medunca te bijelog i crnog graba.

Uz niz lokvi, jedinstvenih krških ekoloških sustava, koje su među najugroženijim staništima te drugih hidroloških lokaliteta, kao osobito vrijedna ističu se slatkovodna staništa uz površinske vode otoka Krka, među kojima je najznačajnije Jezero kraj Njivica, vrlo vrijedna oaza močvarne vegetacije i bogatog ptičjeg svijeta.



slika 3

Jezero Njivice

izvor: web Turističke zajednice Općine Omišalj
<http://www.visit-omisalj-njivice.hr/>

Područje priobalnog krajobraza Njivica, od uvale Blatna do rta Ćuf predstavlja raznolika i karakteristična staništa obale, primorske šume i drugog, uključujući lokvu Slatin.

Također, obalno područje duž obalne linije Općine odlikuje se nizom vrijednih priobalnih i morskih staništa, osobito oko rta Čuf i područja sjeverne i istočne obale.

Prisutno je više speleoloških objekata, a na području Općine Omišalj nalazi se ulaz u za turističke obilaske uređenu špilju Biserujku.

DEMOGRAFSKA OBILJEŽJA

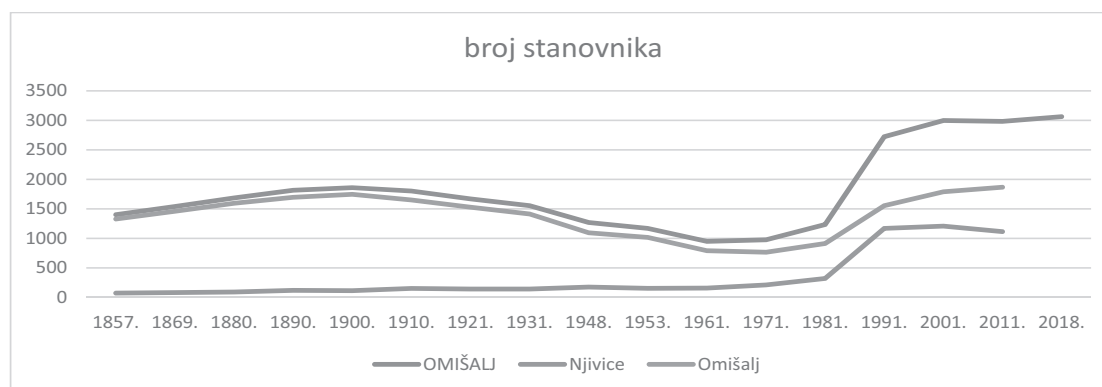
U Općini Omišalj, prema popisu stanovništva iz 2011. živjelo je 2983 stanovnika u 1149 kućanstava, a posljednja procjena DZS za 31.12.2018. iznosi 3063 stanovnika.

Od prvog popisa broja stanovnika 1857. godine, broj stanovnika u Općini Omišalj rastao je do 1900. godine od kada započinje pad, iza kojeg slijedi stagnacija 1961. godine, te ponovni rast od 1971. Pri tome se značajno razlikuju kretanje naselja Omišalj, slično ukupnom kretanju, i kretanje naselja Njivice koje od vrlo malog broja stanovnika u laganom rastu doživljava nagli porast, indeksa 170, u razdoblju 1981.-1991. Nagli porast stanovnika povezan je s izgradnjom naftovoda, naftne industrije te povezivanjem otoka mostom.

godina	1857.	1869.	1880.	1890.	1900.	1910.	1921.	1931.	1948.
Njivice	73	81	91	119	113	152	141	141	175
Omišalj	1329	1460	1595	1697	1747	1651	1529	1414	1095
UKUPNO OPĆINA OMIŠALJ	1402	1541	1686	1816	1860	1803	1670	1555	1270

godina	1953.	1961.	1971.	1981.	1991.	2001.	2011.	2018. - procjena
Njivice	153	158	211	321	1169	1208	1115	
Omišalj	1017	791	765	914	1554	1790	1868	
UKUPNO OPĆINA OMIŠALJ	1170	949	976	1235	2723	2998	2983	3063

tablica 1
kretanje broja stanovnika u naseljima Općine Omišalj prema popisima 1857.-2018.
izvor podataka: DZS



graf 1
kretanje broja stanovnika u naseljima Općine Omišalj prema popisima 1857.-2018.
izvor: tablica 1

Prema procjenama Državnog zavoda za statistiku, u promatranom razdoblju ukupni broj stanovnika narastao je sa 2783 (procjena za 31.12.2003.) na 3063 (procjena za 31.12.2018.), odnosno za 280 stanovnika ili približno

izvješće o stanju u prostoru općine omišalj za razdoblje 2004. - 2018. godine

22/19

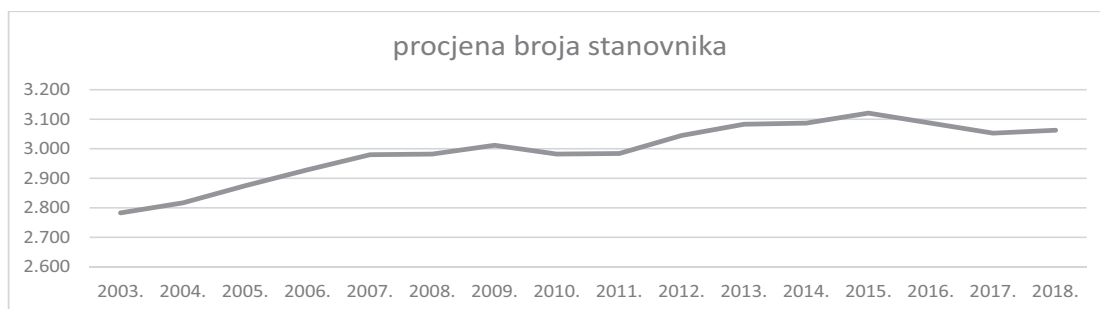
10% (indeks 110,1). Procijenjene vrijednosti pokazuju u razmatranom razdoblju rast stanovnika, s povremenim fazama stagnacije i blagog pada.

godina	2003.	2004.	2005.	2006.	2007.	2008.	2009.	2010.	2011.	2012.	2013.	2014.	2015.	2016.	2017.	2018.
broj stanovnika	2783	2817	2875	2929	2980	2982	3012	2982	2984	3045	3083	3087	3121	3087	3053	3063

tablica 2

kretanje broja stanovnika u Općini Omišalj prema procjenama 2003.-2018.

izvor podataka: DZS

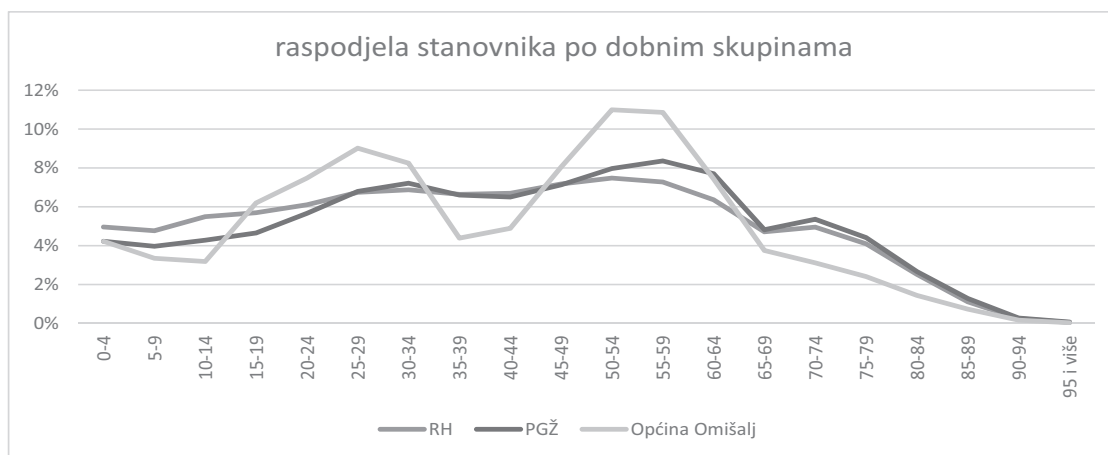


graf 2

kretanje broja stanovnika u Općini Omišalj prema procjenama 2003.-2018.

izvor: tablica 2

U grafu 3 prikazana je usporedba raspodjele stanovništva po dobnim skupinama za Općinu Omišalj, PGŽ i RH, prema popisu stanovništva 2011., te je vidljiv manji udio stanovništva starijeg od 65 godina (12%) u odnosu na državni (18%) i županijski (19%) prosjek, a veći mlađega, osobito skupine od 20-64 godine (71% Omišalj u odnosu na 61% RH i 64% PGŽ), pa se može govoriti o relativno mladom stanovništvu Općine. Međutim, ističe se i izraženo manji udio osoba u dobi od 35 do 44 godine.



graf 3

usporedba raspodjele stanovništva po dobnim skupinama za Općinu Omišalj, PGŽ i RH, prema popisu stanovništva 2011.

izvor podataka: DZS

4. OPĆINA OMIŠALJ U OKVIRU PROSTORNOGA UREĐENJA ŽUPANIJE

Općina Omišalj nalazi se u sastavu Primorsko-goranske županije. Općina Omišalj je jedna od 36 JLS na prostoru PGŽ i zauzima približno 1,0% kopnene površine PGŽ.



kartogram 2
položaj Općine Omišalj unutar PGŽ i prostorne cjeline P1b
izvor podataka: PP PGŽ

Na otoku Krku područje Općine graniči s općinama Malinska-Dubašnica i Dobrinj, a na moru s gradovima Cresom, Crikvenicom i Kraljevicom te općinom Kostrena.

U prostorno-planskoj dokumentaciji i analizama na razini PGŽ, područje Općine Omišalj, iako se nalazi na otoku Krku, svrstava se u mikroregiju Priobalja, prostornu cjelinu Riječki prsten (P1b) zahvaljujući Krčkom mostu i s time ostvarenoj jačoj povezanosti s navedenom mikroregijom. Mikroregiju Priobalje čine Grad Rijeka kao centar regije, mikroregije i prostorne cjeline i Riječki prsten koji okružuje područje Rijeke: općine i gradovi Matulji, Klana, Kastav, Viškovo, Jelenje, Čavle, Bakar, Kostrena, Kraljevica i Omišalj. Unutar prostorne cjeline Riječkog prstena naselje Omišalj se kategorizira kao razvojno središte VII. kategorije.

Županija, kao jedinica područne (regionalne) samouprave, obavlja poslove od područnog interesa odnosno značaja, uključujući i prostorno i urbanističko planiranje pa kroz prostorni plan uređuje svrhovitu organizaciju te korištenje i namjenu svog prostora. Prema ZPU-u Prostorni plan uređenja Općine Omišalj, kao prostorni plan niže (lokalne) razine, mora biti usklađen s Prostornim planom Primorsko-goranske županije, kao planom više (regionalne) razine. Kako je PPUO donesen prije PP PGŽ-a potrebno je provesti usklađenje PPUO-a s PP PGŽ-om te se ovdje daje sažetak ciljeva i obveza županijske razine, važećih u trenutku izrade ovog Izvešća.

GRAĐEVINE DRŽAVNOG ZNAČAJA

Prostornim Planom PGŽ određene su građevine od važnosti za državu na području Općine Omišalj, a iste su s manjim iznimkama planirane i PPUO Omišalj:

vrsta građevine	građevina od državnog značaja planirana u PP PGŽ	planirano u PPUO Omišalj – usklađenost s PP PGŽ
gospodarske zone	Proizvodna zona Omišalj (Omišalj)	<i>Terminal za prekrcaj ukapljenog prirodnog plina: Petrokemija na otoku Krku - postojeća građevina u proizvodnoj zoni u Omišlju</i>
luke nautičkog turizma	Peškera (Omišalj)	√
građevine prometne infrastrukture - pomorske		
luka otvorena za javni promet od osobitoga međunarodnog značenja	Luka Rijeka bazen Omišalj	√
luke posebne namjene - industrijske luke Omišalj u funkciji proizvodne zone Omišalj	industrijska luka za prekrcaj ukapljenog prirodnog plina	√
	industrijska luka za prekrcaj ukapljenog naftnog plina	√
	industrijska luka za prekrcaj sirovina i energenata za petrokemijsku industriju i otpremu proizvoda petrokemijske industrije i sl.	√
građevine prometne infrastrukture - željezničke		
željeznička pruga za međunarodni promet	Krasica - otok Krk - luka na otoku Krku	<i>nije planirano</i>
građevine prometne infrastrukture - ceste		
brze ceste	od Sv. Kuzma do Krka/Valbiska	trasa čvor Križišće - novi most za otok Krk – Omišalj - Valbiska, i

vrsta građevine	građevina od državnog značaja planirana u PP PGŽ	planirano u PPUO Omišalj – usklađenost s PP PGŽ
		koridor istraživanja čvor Križišće – novi most za otok Krk-Omišalj
državne ceste	sve državne ceste	planirane, a navedene kao građevine od važnosti za županiju državne ceste (uz stanovite nedosljednosti u tekstu): <ul style="list-style-type: none"> • Omišalj - zračna luka na otoku Krku, (odgovara postojećoj D103) • Omišalj - Valbiska (trajekt) Merag - spoj na cestu Porozina - V. Lošinj, (odgovara postojećoj D104 i odvojkju D102 prema Valbiski koji nije na području Općine Omišalj) • Omišalj - Vrbnik - Stara Baška (trajekt) - Supetarska Draga - Rab - Mišnjak (trajekt) - Biškupica (planirana)
građevine prometne infrastrukture - građevine zračnog prometa	Zračna luka Rijeka	✓ dopunjuje se navodom graničnog prijelaza međunarodnog značenja: Rijeka II. kategorije.
građevine pošte, javne telekomunikacije, sustav radara, radio i TV sustav veza		
javne telekomunikacije	elektronička komunikacijska infrastruktura i povezana oprema	telekomunikacijske građevine međunarodne razine: međunarodni TK kabeli I. razine: Rijeka - Krk – Senj / Rab-Novalja
sustav radara	antenski i građevinski objekti na kojima se nalaze instalirani radari	nije planirano
	obalni sustav automatske identifikacije brodova - bazne postaje	nije planirano
	radio-komunikacijski sustavi na frekvencijskim pojasevima VHF i MF/HF	nije planirano
radio i TV sustav veza	TV i FM odašiljači i pretvarači	nije planirano
	radijski koridori mikrovalnih veza: - Krk Kras - Omišalj, Zračna luka Rijeka	nije planirano
građevine vodnogospodarskog sustava		
regulacijske i zaštitne vodne građevine	Akumulacija Njivice	planira se kao dio sustava zaštite od poplava, ali nije navedeno kao državni značaj
	hidrotehnički tunel Tunel Njivice	planira se kao dio sustava zaštite od poplava, ali nije navedeno kao državni značaj
građevine energetske infrastrukture - građevine za proizvodnju i transport nafte i plina		
terminal za naftu i naftne derivate Omišalj	terminal za naftu i naftne derivate Omišalj	naftni terminal u Omišlju se planira unutar LOJP Rijeka bazen Omišalj
naftovodi i produktovodi	magistralni naftovod za međunarodni transport: Omišalj - Sisak	✓
	magistralni naftovod: Omišalj - Urinj	✓

vrsta građevine	građevina od državnog značaja planirana u PP PGŽ	planirano u PPUO Omišalj – usklađenost s PP PGŽ
terminali za prekrcaj ukapljenog plina (prirodnog i naftnog)	terminali za prekrcaj ukapljenog plina (prirodnog i naftnog)	<i>Terminal za prekrcaj ukapljenog prirodnog plina: Petrokemija na otoku Krku - postojeća građevina u proizvodnoj zoni u Omišlju</i>
plinovodi	međunarodni magistralni plinovod LNG terminal - Zlobin - Rupa (granice sa Republikom Slovenijom)/Karlovac - Zagreb-...	√
	međunarodni magistralni podzemni plinovod Omišalj-Plomin/Casal Borsetti	√
	plinovod MRS Kukuljanovo-MRS Urinj - MRS Omišalj (podzemni)	√

tablica 3
usporedba planiranih građevina državnog značaja u PP PGŽ i PPUO Omišalj
 izvor podataka: PP PGŽ, PPUO Omišalj

GRAĐEVINE ŽUPANIJSKOG ZNAČAJA

Prostornim Planom PGŽ određene su građevine od važnosti za Županiju na području Općine Omišalj, a iste su s manjim iznimkama planirane i PPUO Omišalj:

vrsta građevine	građevina od županijskog značaja planirana u PP PGŽ	planirano u PPUO Omišalj – usklađenost s PP PGŽ
<i>građevine društvenih djelatnosti</i>	/	<i>Športski centar za sportove na vodi i moru u riječkom prstenu, Veli Vrh, koji nije planiran PP PGŽ</i>
luke nautičkog turizma	Omišalj (Omišalj)	√
ostale građevine - građevine za uzgoj riba i školjkaša		
uzgajališta u moru	Otok Sveti Marko (Omišalj)	<i>nije planirano</i>
građevine prometne infrastrukture - pomorske		
luka otvorena za javni promet	Luka Omišalj	√
građevine prometne infrastrukture - željezničke		
	industrijski kolosijeci i kolosijeci u gospodarskim zonama	<i>nije planirano</i>
građevine prometne infrastrukture - ceste		
	županijske ceste	<i>- kao građevine od važnosti za županiju navedene su državne ceste, (uz stanovite nedosljednosti u tekstu) - grafičkim dijelom plana planiraju se kao županijske prometnice postojeće priključne ceste od državne D102 do naselja:</i> <ul style="list-style-type: none"> • Ž 5083 do centra Omišlja • Ž 5084 do naselja Njivice
građevine pošte, javne telekomunikacije, sustav radara, radio i TV sustav veza		

Izveštje o stanju u prostoru općine Omišalj za razdoblje 2004. - 2018. godine

22/19

vrsta građevine	građevina od županijskog značaja planirana u PP PGŽ	planirano u PPUO Omišalj – usklađenost s PP PGŽ
pošta	poštanski uredi	postojeći 51513 OMIŠALJ i 51512 NJIVICE, kao takvi nisu obrađeni, dok se novi ne planiraju.
javne telekomunikacije	/	magistralni TK kabeli II. razine (državni i županijski): Rijeka - Krk - Rab - Pag, alternativni pravci: Mali Lošinj - Krk - Senj, te prsten Njivice - Šilo - Crikvenica, koji nisu planirani PP PGŽ kao građevine od županijskog značaja
radio i TV sustav veza	50 objekata TV i FM odašiljača i pretvarača	nije planirano
građevine vodnogospodarskog sustava		
građevine sustava vodoopskrbe	Podsustav Rijeka	✓Podsustav Rijeka s podsustavom Jezero Njivice na Krku i akumulacija Tribalj koja je u konačnosti namijenjena za tehničko- tehnološke potrebe
građevine sustava odvodnje otpadnih voda	Sustav Omišalj	✓
	Sustav Malinska - Njivice	✓
građevine energetske infrastrukture - elektroenergetske građevine		
elektroenergetski objekti za prijenos i distribuciju električne energije	transformacijske stanice	✓ Omišalj 110/10 kV,
	distribucijski dalekovodi 110 kV	✓ Kraljevica - RS Omišalj,
građevine plinoopskrbe s pripadajućim objektima, uređajima i instalacijama	MRS (mjerno redukcijske stanice) i RS (redukcijske stanice)	✓ RS (redukcijaska stanica) Omišalj

tablica 4
usporedba planiranih građevina županijskog značaja u PP PGŽ i PPUO Omišalj
 izvor podataka: PP PGŽ, PPUO Omišalj

PLANIRANA GRAĐEVINSKA PODRUČJA IZDOJENE NAMJENE U PP PGŽ

PP PGŽ određuje građevinska područja izdvojene namjene, gospodarske, te se na području Općine Omišalj planira maksimalno 170 ha proizvodnih i 30 ha poslovnih zona, te 4 područja ugostiteljsko-turističke namjene s maksimalnim površinama, vrstom i maksimalnim kapacitetom ležaja. U tablicama je prikazana usklađenost građevinskih područja izdvojene namjene planiranih u PPUO Omišalj u odnosu na PP PGŽ.

PP PGŽ		PPUO Omišalj		
namjena	max površina (ha)	namjena i naziv	površina g.p. (ha)	planska oznaka
proizvodne zone	170,00			
		građevinsko područje gospodarske – pretežito industrijske namjene Terminal za prekrcaj ukapljenog prirodnog plina – Petrokemija na otoku Krku	167,94	11
		građevinsko područje proizvodne – pretežito zanatske namjene	24,08	12

izvješće o stanju u prostoru općine omišalj za razdoblje 2004. - 2018. godine

22/19

PP PGŽ		PPUO Omišalj		
namjena	max površina (ha)	namjena i naziv	površina g.p. (ha)	planska oznaka
		Servisna zona Omišalj		
		ukupno	192,02	
poslovne zone	30,00			
		građevinsko područje gospodarske – poslovne – pretežito uslužne namjene Poslovna zona Kijac	4,39	K1

tablica 5

usporedba površina planiranih građevinskih područja proizvodne i poslovne namjene u PP PGŽ i PPUO Omišalj

izvor podataka: PP PGŽ, PPUO Omišalj

PP PGŽ				PPUO Omišalj			
naziv i položaj (naselje)	max površina (ha)	vrsta*	max kapacitet (ležaja)	naziv	površina g.p. (ha)	planska oznaka	kapacitet (ležaja)
Njivice							
NJIVICE	37,00	T1 i/ili T3	4100				
				Hoteli Njivice	13,41	T1-2 (T1-2-1, T1-2-2, T1-2-3)	2100
				Kamp Njivice	14,51	T3-2	1500
ukupno Njivice	37,00		4100	ukupno	27,92		3600
Omišalj							
PUŠĆE	8,00	T3	960				
				Pušća	8,00	T3	900
VOZ-PEŠKERA	50,00	T1 i/ili T2	5000				
				Voz-Peškera	35,16	T2-2	500
OMIŠALJ	13,00	T1	1500				
				Hoteli Omišalj	7,21	T1	900
ukupno Omišalj	71,00		7460		50,37		2300
sveukupno	108		11560		78,29		5900

tablica 6

usporedba površina planiranih građevinskih područja ugostiteljsko-turističke namjene u PP PGŽ i PPUO Omišalj

izvor podataka: PP PGŽ, PPUO Omišalj

* T1 – hotel, T2 – turističko naselje, T3 - kamp

Iz tablice 5 je vidljivo da zbroj planiranih proizvodnih zona u PPUO Omišalj premašuje maksimalnu površinu određenu PP PGŽ. Uz postojeću površinu zone I1, moguće je planirati još približno 2 ha proizvodne namjene.

Obrazloženjem PP PGŽ definirano je:

„- proizvodna i poslovna – površine za građenje izvan naselja u kojima se smještaju proizvodne i/ili poslovne djelatnosti koje onečišćuju okoliš unutar propisanih ograničenja i imaju specifične zahtjeve proizvodnog odnosno poslovnog procesa. Razlikujemo dvije osnovne kategorije namjene:

- proizvodna namjena obuhvaća industrijske komplekse prerađivačke industrije i građevinarstva. Podrazumijeva se proizvodnja koja zahtijeva značajnije prostorne i ljudske resurse te može imati značajniji utjecaj na prostor i okoliš.

- poslovna namjena obuhvaća pogone proizvodnog obrta, trgovačke i skladišne komplekse, servise različitih djelatnosti (uključujući i komunalnu djelatnost) i sl.“

Servisna zona Pušća planirana je u PPUO kao zona proizvodne - pretežito zanatske namjene. Prema planiranim i izgrađenim sadržajima karakter zone je poslovni, odnosno mješovit proizvodno-poslovni prema kriterijima iz PP PGŽ. Izgrađeni sadržaji su uglavnom poslovne namjene, trgovački i uslužni, a također je prisutna građevinska

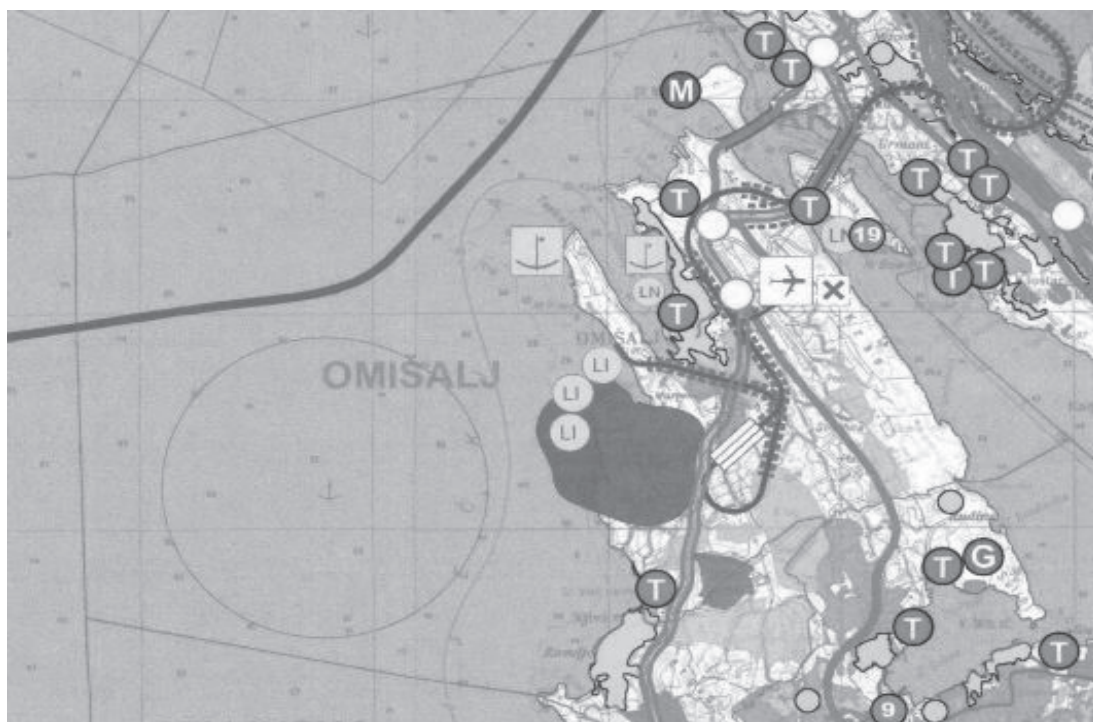
proizvodnja. Ukupna površina zone I2 i zone K1 iznosi 28,47 ha, odnosno manje od ukupne planirane površine poslovne namjene, 30 ha.

Iz tablice 6 vidljiv je raskorak u planiranom kapacitetu smještaja u zoni Voz-Peškera, budući da PP PGŽ određuje da veličina građevinskog područja ugostiteljsko-turističke namjene mora iznositi najmanje 50% određene maksimalne površine i kapaciteta. Maksimalni kapacitet u PP PGŽ iznosi 5000, dok u PPUO iznosi 500.

U grafičkom dijelu PP PGŽ, površina proizvodne zone državnog značaja, značajno premašuje površinu Terminala za prekrcaj ukapljenog prirodnog plina – Petrokemija na otoku Krku, oznake I1 planiranu PPUO, a koja iznosi 99% maksimalne površine proizvodne namjene određene za Općinu Omišalj, zaključuje se da bez obzira na grafički prikaz, mogućnost širenja ove zone nije planirana.

Planirane infrastrukturne građevine – novi most, autocesta i osobito željeznica (koja na razini PPUO nije razmatrana) predstavljaju značajne zahvate u prostor Općine. Kao okosnica razvoja lučko-terminalnog sustava Luke Rijeka, planira se razvoj luke na otoku Krku, odnosno širenje bazena Omišalj na prostor uvale Sepen, industrijske zone, a koncept obuhvaća i širenje do uvale Blatna, južno od industrijske zone.

Radi se o sadržajima koji zahtijevaju neproporcionalne prostorne resurse u odnosu na ukupni prostor Općine i poklapaju se s područjima vrijednosti kulturne i prirodne baštine. Osobito je ugroženo područje arheološkog nalazišta Mirine – Fulfinum.



kartogram 3
izvod iz kartografskog prikaza 1 Korištenje i namjena površina PP PGŽ
 izvor: ZZPU PGŽ

PP PGŽ ne planira mogućnost građevinskih područja za sportsko-rekreacijsku namjenu, osim sportskih centara županijskog značaja, kakvih nema na području Općine Omišalj. Sportski sadržaji izvan naselja planiraju se izvan

građevinskog područja na „građevinskim zemljištima“ i „prirodnim područjima“, dok su PPUO-om Omišalj planirana građevinska područja sportsko-rekreacijske namjene. Program obuhvaćen važećim UPU 9-Sportsko područje Omišalj (SN PGŽ 05/15) nije moguće ostvariti prema uvjetima za planiranje sportske namjene izvan građevinskog područja, već kao dio građevinskog područja naselja, za čije širenje, međutim, uvjeti još nisu ispunjeni².

Kapaciteti luka nautičkog turizma određeni PP PGŽ iznose 500 plovila za marinu Peškera (državnog značaja) i 199 plovila za marinu Omišalj (županijskog značaja), za koje je određeno da površina akvatorija i broj vezova planirani u PPUO ne mogu biti manji od 50%. U PPUO Omišalj planiran je kapacitet od 250 vezova za marinu Peškera, a za marinu Omišalj 100-110 vezova, raspoređeno u 2 bazena: 40 - 50 vezova u Bazenu Pesja (LN2-1) i 60 - 70 vezova u Bazenu Lučica (LN2-2), budući da prostorne mogućnosti ne podržavaju znatan kapacitet, pogotovo ne u bazenu Pesja.

PP PGŽ planira se građevina županijskog značaja uzgajalište Otok Sveti Marko, max površine 6 ha, godišnjeg proizvodnog kapaciteta do 90 t ribe i 30 t školjkaša, koje PPUO nije planirano.

USKLAĐENOST PPUO OMIŠALJ S PP PGŽ

Zaključno, PPUO Omišalj, pretežno jest u skladu s PP PGŽ, no postoji nekoliko točaka neusklađenosti proizašlih iz činjenice da je PP PGŽ donesen nakon donošenja PPUO-a (u međuvremenu donesene izmjene i dopune PPUO-a su bile ciljane i njima se provodilo djelomično, a ne sustavno usklađivanje s PP PGŽ-om). Za formalno i sadržajno usklađenje, sukladno članku 61. Zakona o prostornom uređenju, potrebno je osobito obraditi sljedeće teme:

- izraditi kartu osjetljivosti prostora, koja treba biti sastavni dio obrazloženja PPUO (čl. 372. i 373 PP PGŽ),
- izvršiti mikrozoniranje geotehničkih karakteristika tla na kartama mjerila 1:5000 za sva djelomično izgrađena i neizgrađena građevinska područja, te za pojedinačne građevine izvan građevinskih područja, u svrhu određivanja geološkog hazarda i stupnja rizika od svih vrsta nestabilnosti padina, od kolapsa tla, od nepovoljnog djelovanja površinskih i podzemnih voda te nepovoljnog djelovanja mora, te izraditi karte potencijala ugroženosti i ranjivosti, temeljene također i na kartama potresnih područja Republike Hrvatske, a u skladu s rezultatima odrediti kriterije gradnje (čl. 318. PP PGŽ),
- preporuča se izraditi kartu ugroženosti od djelovanja valova, kao i podizanja razine mora u mjerilu 1:5.000 (čl. 302. PP PGŽ),
- planirati uzgajalište riba i školjkaša Otok Sveti Marko koje je prema PP PGŽ građevina od važnosti za županiju,
- uskladiti planiranje građevinskih područja izvan naselja za izdvojene namjene,
- uskladiti planiranje prometnih i infrastrukturnih mreža,
- uskladiti predloženu zaštitu prirodnih dobara: korigirati površine Posebnog rezervata Jezero kraj Njivica, Značajnih krajobraza Otok Sv. Marko – uvala Voz-Selehovica i Obala između rta Šilo i Vodotoč, odrediti zaštitu prirodna šljunčana žala i veće lokve.

Prema PP PGŽ, izrada urbanističkog plana uređenja obavezna je za građevinsko područje centralnog naselja općine, Omišalj, te građevinska područja gospodarske namjene. PPUO Omišalj određuje obvezu donošenja i granice obuhvata ovih planova, međutim, dio još od 2007. nije donesen.

² vidi poglavlje II.2., tablica 12.

I. ANALIZA I OCJENA STANJA I TRENDOVA PROSTORNOG RAZVOJA

1. PROSTORNA STRUKTURA KORIŠTENJA I NAMJENE POVRŠINA OPĆINE OMIŠALJ

Podaci o korištenju i namjeni površina se prvenstveno obrađuju kroz korištenje i namjenu određene PPUO Omišalj. Uz planske površine dodatno se analizira i stvarno stanje izgrađenosti građevinskog područja naselja i drugih površina planiranih za građenje.

Kartogram prikazuje namjenu površina planiranu PPUO Omišalj:



kartogram 4
izvod iz kartografskog prikaza 1 Korištenje i namjena površina PPUO Omišalj
izvor: ZZPU PGŽ

U tablici je prikazan sumarni iskaz površina planiranih PPUO, u skladu s izmjerom površina planiranih na kartografskim prikazima PPUO (1. Korištenje i namjena površina, 4.1. - 4.7. i Građevinska područja).

redni broj	područje	oznaka	površina (ha)		struktura	stan./ha* ha/stan.
			jedinično	ukupno		
1.	GRAĐEVINSKO PODRUČJE NASELJA	NA		243,07	6,64%	*15,22
	IZGRAĐENI DIO		136,35			
	NEUREĐENI DIO		22,66			
	UREĐENI DIO		84,06			
2.	GRAĐEVINSKO PODRUČJE ZA IZDOJENE NAMJENE					
2.1.	GOSPODARSKA NAMJENA					
	PROIZVODNA NAMJENA	I		192,02	5,24%	0,05
	pretežito industrijska	I1	167,94			
	pretežito zanatska	I2	24,08			
	POSLOVNA NAMJENA	K		4,39	0,12%	0,00
	pretežito uslužna	K1	4,39			
2.2.	UGOSTITELJSKO TURISTIČKA NAMJENA	T		73,41	2,01%	0,02
	hotel s pratećim sadržajima	T1	8,32			
	turističko naselje	T2	42,58			
	kamp - autokamp	T3	22,51			
2.3.	SPORTSKO REKREACIJSKA NAMJENA	R		27,13	0,74%	0,01
	sport	R1	9,17			
	rekreacija	R2	14,99			
	uređena plaža	R3	2,98			
2.4.	POVRŠINE INFRASTRUKTURNIH SUSTAVA	IS		409,95	11,19%	0,11
	zračna luka Rijeka	IS1	280,06			
	luka otvorena za javni promet međunarodnog značaja	IS2	129,44			
	odmorište Pušće	IS3	0,45			
	KOPNENE POVRŠINE U SASTAVU LUČKOG PODRUČJA			23,07	0,63%	0,01
	luke otvorene za javni promet	LO	13,52			
	luke nautičkog turizma	LN	3,06			
	industrijske luke	LI	6,49			
2.5.	GROBLJA	G	1,51	1,51	0,04%	0,00
2.6.	ODLAGALIŠTE OTPADA - RECIKLAŽNO DVORIŠTE	OK	5,12	5,12	0,14%	0,00
3.	ARHEOLOŠKI PARK	A	39,25	39,25	1,07%	0,01
4.	POLJOPRIVREDNE POVRŠINE	P		322,75	8,81%	0,09
	vrijedna obradiva tla	P2	79,67			
	ostala obradiva tla	P3	243,08			
5.	ŠUMSKE POVRŠINE	Š		28,79	0,79%	0,01
	zaštitne šume	Š2	28,79			

Izješće o stanju u prostoru općine Omišalj za razdoblje 2004. - 2018. godine

22/19

redni broj	područje	oznaka	površina (ha)		struktura	stan./ha* ha/stan.
			jedinično	ukupno		
6.	OSTALE POLJOPRIVREDNE I ŠUMSKE POVRŠINE	PŠ	2243,39	2249,00	61,41%	0,61
7.	KOPNENE VODNE POVRŠINE			42,85	1,17%	0,01
7.1.	JEZERO NJIVICE	V	40,12			
7.2.	VODOTOCI (BUJICE)		2,73			
	OPĆINA OMIŠALJ KOPNENI DIO UKUPNO			3663,00	100,00%	0,99
8.	MORE					
8.1.	SPORTSKO REKREACIJSKA NAMJENA			939,93	8,69%	0,25
	sportsko rekreacijska namjena - centar za sportove na vodi	R5	45,67			
	obalno more - sport i rekreacija		894,26			
8.2.	MORSKE POVRŠINE U SASTAVU LUČKOG PODRUČJA			104,17	0,96%	0,03
	luke otvorene za javni promet	LO	51,90			
	luke nautičkog turizma	LN	11,28			
	industrijske luke	LI	40,99			
8.3.	OSTALA MORSKA POVRŠINA		9773,90	9773,90	90,35%	2,64
	OPĆINA OMIŠALJ MORSKI DIO UKUPNO			10818,00	100,00%	2,92

tablica 7
namjena površina prema PPUO Omišalj
izvor podataka: PPUO Omišalj

Usporedba planiranih područja u odnosu na prethodno Izješće o stanju u prostoru za razdoblje 2001. - 2003. godine (SN PGŽ 33/03, 21/04) kada je na snazi bio prethodni prostorni plan Prostorni plan uređenja Općine Omišalj (SN PGŽ 8/97) ne može se provesti dosljedno s obzirom na različitu metodologiju proizašlu iz izmjena regulative, međutim moguće je donekle steći uvid u kretanje površina planiranih građevinskih područja.

PPUO OMIŠALJ 2007.-2017.	oznaka	površina (ha)	PPUO OMIŠALJ 1997. (SN PGŽ 8/97)	površina (ha)
GRAĐEVINSKO PODRUČJE NASELJA	NA	243,07	naselja	279,89
GRAĐEVINSKO PODRUČJE ZA IZDVOJENE NAMJENE				
GOSPODARSKA NAMJENA				
PROIZVODNA NAMJENA I POSLOVNA NAMJENA	I, K	196,41	građevinsko područje radnih zona	323,38
UGOSTITELJSKO TURISTIČKA NAMJENA	T	73,41	građevinsko-turističko područje	87,31
SPORTSKO REKREACIJSKA NAMJENA	R	27,13	rekreacijsko područje	117,79
POVRŠINE INFRASTRUKTURNIH SUSTAVA	IS	409,95		

Izješće o stanju u prostoru općine omišalj za razdoblje 2004. - 2018. godine

22/19

PPUO OMIŠALJ 2007.-2017.	oznaka	površina (ha)	PPUO OMIŠALJ 1997. (SN PGŽ 8/97)	površina (ha)
KOPNE NE POVRŠINE U SASTAVU LUČKOG PODRUČJA		23,07		
GROBLJA	G	1,51		
ODLAGALIŠTE OTPADA - RECIKLAŽNO DVORIŠTE	OK	5,12		
ARHEOLOŠKI PARK	A	39,25		
POLJOPRIVREDNE POVRŠINE	P	322,75	poljoprivredne površine	238,83
ŠUMSKE POVRŠINE	Š	28,79		
zaštitne šume	Š2			
			zaštitno zelenilo	43,51
OSTALE POLJOPRIVREDNE I ŠUMSKE POVRŠINE	PŠ	2249,00		
			dominantno prirodni okoliš	1819,74
KOPNE NE VODNE POVRŠINE		42,85		
			područje zaštićenog krajolika	638,35
			vodozaštitno područje	121,32
OPĆINA OMIŠALJ KOPNENI DIO UKUPNO		3663,00		3670,12

tablica 8

usporedba planirane namjene površina u odnosu na prošlo Izješće

izvor podataka: PPUO Omišalj, Izješće o stanju u prostoru za razdoblje 2001. - 2003.

2. SUSTAV NASELJA

BROJ, VELIČINA I OSNOVNA OBILJEŽJA NASELJA

U sastav Općine Omišalj, prema Zakonu o područjima županija, gradova i općina u Republici Hrvatskoj (NN 86/06, 125/06, 16/07, 95/08, 46/10, 145/10, 37/13, 44/13, 45/13 i 110/15) ulaze dva naselja, Omišalj i Njivice.

Omišalj je centralno naselje, dok se u Njivicama nalazi samo dio centralnih sadržaja. Takav odnos dvaju naselja održavao se kontinuirano kroz povijest, kada su Njivice bile znatno manje naselje od Omišlja, te je evidentan u strukturi većeg stupnja urbaniteta naselja Omišalj.

Morfološki se u Omišlju ističu cjeline povijesne jezgre na vrhu uzvisine, lučice Pesja podno nje i područje Štalica – povijesne poljoprivredne zone van grada kao tradicionalni elementi naselja, te cjeline individualne i kolektivne stambene, turističke i industrijske izgradnje u naselju i uz njega, koja obilježava posljednjih nekoliko desetljeća.



slika 4
panorama Omišlja

izvor: web Turističke zajednice Općine Omišalj
<http://www.visit-omisalj-njivice.hr/>

U Njivicama se prepoznaje manji povijesni centar, u većoj mjeri utopljen u izgradnju posljednjih desetljeća. Područje Rosulja koje se nastavlja na povijesno naselje karakterizira individualno stanovanje, dok je cjelina višestambenog naselja Kijac prostorno odvojena.



slika 5

Luka Njivice i obalna šetnica iz zraka

izvor: web Turističke zajednice Općine Omišalj

<http://www.visit-omisalj-njivice.hr/>

Osnovna obilježja naselja vezano za broj stanovnika, stanova i kućanstava prema zadnja 2 popisa stanovništva prikazana su u tablici:

naselje	površina		broj stanovnika prema popisu				gustoća naseljenosti 2011. (broj stanovnika/km2)	broj stanova prema popisu				broj kućanstava prema popisu			
			2001.		2011.			2001.		2011.		2001.		2011.	
	km2	udio	broj	udio	broj	udio		broj	udio	broj	udio	broj	udio	broj	udio
Njivice	6,8	17%	1208	40%	1115	37%	164	1673	57%	1609	42%	407	40%	448	39%
Omišalj	29,8	83%	1790	60%	1868	63%	63	1273	43%	2208	58%	609	60%	708	61%
UKUPNO:	36,6	100%	2998	100%	2983	100%	82	2946	100	3824	100%	1016	100%	1162	100%

tablica 9

broj stanovnika i kućanstava na području Općine Omišalj prema popisu stanovništva 2001. i 2011.

izvor podataka: DZS, PPUO Omišalj

Kretanje broja stanovništva u odnosu na broj stanova i kućanstava prema popisima stanovništva unutar promatranog razdoblja pokazuje blagi rast broja kućanstava u oba naselja kod približno jednakog broja stanovnika, dok je porast broja stanova značajan. Iz tih podataka se izvodi zaključak o velikom broju stanova za povremeno stanovanje, odnosno za iznajmljivanje. Iz sljedeće tablice vidljivi su podaci o velikom udjelu stanova za odmor, kao i o rastu udjela stanova za iznajmljivanje turistima u razdoblju od 2001. do 2011. godine. Podaci DZS o turističkim kapacitetima dostupni su za razdoblje od 2009. do 2018. godine i ukazuju na stagnaciju kapaciteta nakon 2011³.

³ vidi poglavlje II.3.

Izješće o stanju u prostoru općine Omišalj za razdoblje 2004. - 2018. godine

22/19

	stanovi		stanovi za stalno stanovanje				stanovi koji se koriste povremeno*		stanovi u kojima se samo obavljala djelatnost**		
	ukupno	ukupno	nastanjeni		privremeno nastanjeni	napušteni	stanovi za odmor		iznajmljivane turistima	ostale djelatnosti	udio
			broj/površina	udio			broj/površina	udio			
	a =b+f+g+h	b =c+d+e	c	b/a	d	e	f	f/a	g	h	g/a
broj											
2001.	2946	1195	988	34%	197	10	1605	54%	146		5%
2011.	3822	1469	1145	30%	323	1	1989	52%	361	3	9%
površina (m²)											
2001.	196.311	89.875	76.079	39%	13.317	479	98.712	50%	7.724		4%
2011.	261.845	109.432	89.632	34%	19.768	32	132.687	51%	19.576	150	7%

tablica 10

stanovi prema načinu korištenja

izvor podataka: DZS

* stanovi koji se koriste povremeno u vrijeme sezonskih radova u poljoprivredi ne navode se budući da ih na području Općine Omišalj nema

** kategorija stanova u kojima se samo obavljala djelatnost u popisu iz 2001. nije podijeljena na podkategorije

IZGRAĐENI DIO I NEIZGRAĐENI DIO GRAĐEVINSKIH PODRUČJA NASELJA

Prostornim planom uređenja Općine Omišalj građevinska područja naselja određena su kao izgrađeno građevinsko područje i neizgrađeno građevinsko područje unutar kojega se utvrđuje uređeni i neuređeni dio. Površine građevinskih područja naselja prema navedenim kriterijima prikazane su u tablici.

naselje	radni naziv	planska oznaka	površina građevinskog područja (ha)						ukupno površina (ha)
			izgrađeni dio		neizgrađeni dio				
			površina (ha)	udio	uređeni dio		neuređeni dio		
				površina (ha)	udio	površina (ha)	udio		
NJIVICE	Njivice	NA1	69,66		13,20		20,51		103,37
NASELJE NJIVICE UKUPNO			69,66	67,39%	13,20	12,77%	20,51	19,84%	103,37
OMIŠALJ	Omišalj	NA2-1	35,61		3,56		23,83		63,00
	Lučica	NA2-2	6,02		1,76		2,54		10,32
	Štalice	NA2-3	5,48		1,33		23,33		30,14
	Stran	NA2-4	19,51		2,81		12,23		34,55
	Mulic	NA2-5	0,06		-		1,61		1,68
NASELJE OMIŠALJ UKUPNO			66,69	47,74%	9,46	6,77%	63,54	45,48%	139,70
OPĆINA OMIŠALJ UKUPNO			136,35	56,09%	22,66	9,32%	84,05	34,58%	243,07

tablica 11

površine građevinskih područja naselja

izvor podataka: PPUO Omišalj

Relativno visok udio neizgrađenog dijela građevinskog područja naselja ukazuje na izdašnu mogućnost izgradnje dodatnih, prije svega stambenih kapaciteta. Time bi se omjeri iz tablice 10. mogli i dodatno poremetiti na štetu stalno nastanjenih stanova, čiji bi se udio mogao spustiti sa sadašnjih približno 30% na približno 20%, ukoliko izgradnja ne bi bila posljedica stambenih potreba rastućeg broja stanovnika, već u funkciji iznajmljivanja turistima – apartmanizacije.

MOGUĆNOST PROŠIRENJA GRAĐEVINSKIH PODRUČJA NASELJA

Člankom 43. Zakona o prostornom uređenju propisano je:

- građevinska područja naselja mogu se proširivati samo ako je postojeće područje izgrađeno 50% ili više svoje površine;
- ako je ispunjen navedeni uvjet građevinska područja naselja mogu se povećati do 30% površine.

Člankom 59. Prostornog plana Primorsko - goranske županije:

- povećanje građevinskih područja naselja dopušteno je kada su postojeća izgrađena u 80% ukupne površine građevinskih područja općine, a povećanje ne može iznositi više od 20% izgrađene površine građevinskih područja.

građevinsko područje naselja	izgrađeni dio (ha)	ukupno (ha)	udio izgrađenog	kriterij ZPU	kriterij PP PGŽ	moгуćnost širenja
NJIVICE	69,66	103,37	67%	√		-
OMIŠALJ	66,69	139,70	48%	-		-
ukupno	136,35	243,07	56%	-	-	-

tablica 12

udjeli izgrađenog dijela u površini građevinskih područja naselja i mogućnost širenja

izvor podataka: PPUO Omišalj, PP PGŽ, ZPU

S ukupnim izgrađenim dijelom na nivou Općine od 56%, prema kriteriju iz članka 59. PP PGŽ, mogućnost širenja građevinskog područja naselja ne postoji, iako naselje Njivice zadovoljava kriterij iz članka 43. Zakona o prostornom uređenju.

Do izgradnje više od 80% ukupne površine građevinskih područja naselja općine, postoji mogućnost preraspodjele građevinskog područja naselja unutar površine od 243,07 ha.

DRUŠTVENA INFRASTRUKTURA

Većina osnovnih sadržaja društvene infrastrukture na području Općine nalazi se u Omišlju, a manji dio u Njivicama. Sukladno centralitetu naselja, sadržaji više razine, odnosno koji pokrivaju veća područja, nalaze se u naselju većeg centraliteta, odnosno u pravilu u Krku. U nastavku se daje detaljniji opis prostornog rasporeda sadržaja dostupnih stanovnicima Općine Omišalj, odnosno prisutnih na području Općine, uključujući javne službe, zdravstvenu skrb, socijalnu skrb, ustanove prosvjetne djelatnosti, ustanove za kulturu i umjetnost te građevine za sport i rekreaciju.

JAVNE SLUŽBE

Stanovnici Općine Omišalj gravitiraju područnim uredima državnih javnih službi, tijela uprave i pravosudnih tijela u Krku:

Ispostava Porezne uprave, Stalna služba i Zemljišno-knjižni odjel Općinskog suda u Rijeci (od 2019. Općinski sud u Crikvenici) te Stalna služba Prekršajnog suda u Rijeci (od 2019. Prekršajni odjel Općinskog suda u Crikvenici), Policijska postaja Krk, Upravni odjel Policijske uprave Primorsko-goranske, Ispostava Ureda državne uprave, Ispostava Područnog ureda za katastar (PUK) Rijeka, Ispostava Službe turističke inspekcije, Ispostava Hrvatskog zavoda za zapošljavanje (HZZ), Ispostava Hrvatskog zavoda za mirovinsko osiguranje (HZMO), Ispostava Hrvatskog zavoda za zdravstveno osiguranje (HZZO).

Matični ured za područje Općine Omišalj nalazi se u Malinskoj.

Kako se na području Općine Omišalj nalaze Zračna luka Rijeka i bazen Omišalj Luke Rijeka, uz njih se nalaze i Postaja aerodromske policije Rijeka te dislocirane jedinice Carinskog ureda Rijeka - Kontrolno mjesto Zračna luka Rijeka i Kontrolno mjesto Omišalj.

Također, stanovnici Općine Omišalj gravitiraju područnoj Ispostavi Krk Upravnog odjela za prostorno uređenje, graditeljstvo i zaštitu okoliša Primorsko-goranske županije. U Krku se nalazi i Gradsko društvo Hrvatskog crvenog križa.

Lokalna samouprava Općine Omišalj ustrojena je kroz funkcije Načelnice Općine, Općinskog vijeća i Upravnog odjela. Općinsko vijeće broji 13 članova. Upravni odjel ustrojen je u 4 odsjeka prema vrsti poslova koje obavljaju (proračun i financije, razvojni projekti i nekretnine, komunalno gospodarstvo i prostorno uređenje te društvene djelatnosti), a broji ukupno 15 zaposlenih.

Mjesna samouprava ostvaruje se preko mjesnih odbora za oba naselja Omišalj i Njivice, na čelu svakog od kojih je Vijeće sa po 5 članova.

Na području Općine djeluje jedno dobrovoljno vatrogasno društvo – DVD Njivice, te dvije profesionalne vatrogasne postrojbe u gospodarstvu – Spasilačko vatrogasna služba “Zračna luka Rijeka” i Vatrogasna postrojba "JANAF d.d." Sve tri postrojbe su članice Područne vatrogasne Zajednice (PVZ) Otoka Krka, koja je dio Vatrogasne zajednice Primorsko-goranske županije (VZ PGŽ).

Osim navedenog, za ostale javne funkcije stanovnici gravitiraju službama u Rijeci.

ZDRAVSTVENA SKRB

Ispostave Nastavnog zavoda za javno zdravstvo PGŽ za područje Općine Omišalj nalaze se u Krku, kao i Ispostava Zavoda za hitnu medicinu PGŽ i Ispostava Doma zdravlja koja ima i jedinicu u Malinskoj.

Na području Općine Omišalj nalaze se samo privatne ordinacije i zdravstvene ustanove, od kojih je dio, preko ugovora s HZZO-om, unutar Mreže javnozdravstvene službe. U tablici je prikazan broj ustanova i zdravstvenih djelatnika:

	broj ordinacija/ zdravstvenih ustanova	propisan broj u MJZS za područje Općine	ugovor s HZZO-om	zaposleni zdravstveni djelatnici VSS	zaposleni zdravstveni djelatnici VŠS	zaposleni zdravstveni djelatnici SSS
ordinacija opće/ obiteljske medicine	2	2	2	2	-	2
oftalmološka ordinacija	1	-	-	1	-	-
stomatološka ordinacija	3	2	2	3	-	2
zubotehnički laboratorij	1	-	-	-	-	1
poliklinika (hemodijaliza)	1	-	√	-	-	1
ustanova za njegu u kući	1	1	2*+1	-	2	6
ljekarnička jedinica	1	/	√	1	-	1
ljekarna	1	/	√	1	-	-

tablica 13
zdravstvene ustanove s djelatnicima na području Općine Omišalj 2018.

izvor podataka: NZZJZ PGŽ

*pokriva i fizikalnu terapiju u kući bolesnika

Od navedenih ordinacija i ustanova sve se nalaze u Omišlju, osim ljekarničke jedinice koja se nalazi u Njivicama. Dodatno, za vrijeme turističke sezone ustrojena je i turistička ambulanta u Njivicama.

U Krku se nalazi ginekološka ordinacija, dok ostalih ordinacija primarne zdravstvene zaštite kao što su pedijatrijska ili medicina rada na otoku Krku nema, pa stanovnici Općine Omišalj i za dio zdravstvene zaštite na primarnoj razini gravitiraju kopnu. Na otoku također nema specijalističkih ordinacija osim hemodijalize i oftalmološke ordinacije u Omišlju te fizikalne medicine i rehabilitacije u Krku, tako da za gotovu svu specijalističku konzilijarnu zaštitu stanovnici također gravitiraju kopnu, odnosno Rijeci.

SOCIJALNA SKRB

Područje Općine Omišalj pokriva Centar za socijalnu skrb Krk.

Na području Općine Omišalj nema ni jedne ustanove socijalne skrbi. Domovi za smještaj starijih i nemoćnih nalaze se na područjima susjedne Općine Malinska-Dubašnica i Grada Krka.

PROSVJETNA DJELATNOST

Na području Općine Omišalj predškolski odgoj i obrazovanje odvija se u dva područna vrtića ustanove Dječji vrtić „Katarina Frankopan“ iz Krka, i to u vrtićima u Omišlju i Njivicama. Podružnica DV u Omišlju preseljena je 2015. godine, u novu namjenski izgrađenu zgradu povećanog kapaciteta, za 3 vrtičke i dvije jasličke skupine, te se od šk.god. 2015/2016 bilježi značajan porast djece obuhvaćene programom predškolskog odgoja i obrazovanja.

U Omišlju djeluje Osnovna škola Omišalj, u čijem sastavu je i PŠ Dobrinj za učenike susjedne Općine. U ovom ustroju djeluju od 2015. godine, kada su iz Osnovne škole Fran Krsto Frankopan Krk izdvojene dotadašnje područne škole Omišalj i Dobrinj. Nastava se odvija u jednoj smjeni.

Srednjoškolsko obrazovanje dostupno je u Krku, u Srednjoj školi Hrvatski kralj Zvonimir, koja obuhvaća opću gimnaziju, hotelijersko-turističku školu, ekonomsku školu, trogodišnju ugostiteljsku školu i strojarska zanimanja, a za ostale programe učenici gravitiraju srednjim školama u Rijeci.

Kretanje broja djece u predškolskom odgoju te broja učenika u osnovnoj školi prikazan je u tablici.

školska godina	2008/2009	2009/2010	2010/2011	2011/2012	2012/2013	2013/2014	2014/2015	2015/2016	2016/2017	2017/2018	2018/2019
predškolski odgoj											
broj djece	73	63	71	70	82	80	78	116	126	118	115
kapacitet vrtićkih + jasličkih skupina Omišalj	1+1	1+1	1+1	1+1	1+1	1+1	1+1	3+2	3+2	3+2	3+2
kapacitet vrtićkih + jasličkih skupina Njivice	1+1	1+1	1+1	1+1	1+1	1+1	1+1	1+1	1+1	1+1	1+1
osnovna škola											
broj učenika	182	167	148	134	146	143	171	172	179	183	203
broj razrednih odjela	9	10	9	8	9	9	10	10	10	10	11

tablica 14

djeca obuhvaćena predškolskim i osnovnoškolskim odgojem i obrazovanjem na području Općine Omišalj 2008.-2018.

izvor podataka: DZS, Općina Omišalj

KULTURNE DJELATNOSTI

Društvena infrastruktura obuhvaća osobito muzejske i galerijske prostore, knjižnice, te domove kulture i društvene centre. Uz navedene građevine, niz drugih javnih i multifunkcionalnih prostora koristi se redovito ili povremeno za održavanje različitih manifestacija. Općina Omišalj redovito organizira i/ili financira veliki broj kulturnih događaja.

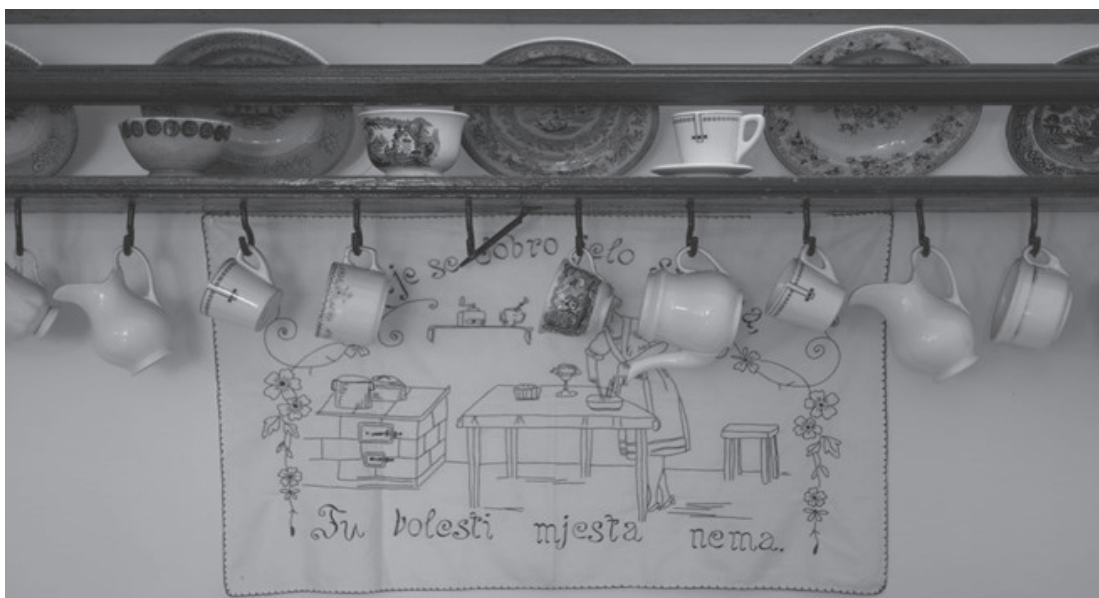
U Omišlju se nalaze 4 muzejsko-galerijska prostora:

Spomen dom krčkog folkloru otvoren je 2012. godine sa zadaćom očuvanja, vrednovanja i prezentacije otočnog etno i etnomuzikološkog naslijeđa. Djelatnost je vezana na Festival folkloru otoka Krka koji se održava od 1935., a odvija se kroz izložbenu i radnu funkciju. Prostor može istovremeno primiti oko 15 posjetitelja.

Lapidarij je otvoren od 1989. godine kao galerijski prostor u kojem su do sada izlagali brojni eminentni likovni umjetnici, a od 2002. godine ima stalni postav koji čine kulturna dobra na trajnom čuvanju kod Općine Omišalj kao što je 8 natpisa i fragmenata iz rimskog i kasnijih doba, sa različitih lokacija na području Općine Omišalj.

Malakološka zbirka Omišalj otvorena je 2011. godine i prezentira kolekciju od 675 primjeraka koju je skupila te Općini darovala liječnica Branka Hameder Isensee. U zbirci se nalaze puževi, školjke i glavonošci te drugi morski beskralješnjaci iz svjetskih mora i oceana te nešto manji broj jadranskih vrsta, među kojima je šest vrsta zaštićenih u Hrvatskoj i uvrštenih na popis Crvene knjige Međunarodnog saveza za očuvanje prirode: Lobatus, Haliotis, Charonia, Tonna, Pinna i Pholas. Zbirka je simbolično povezana s imenom Omišalj koje potječe od latinskog naziva Ad musculu što znači kod školjaka odnosno dagnjišta.

U sklopu županijske razvojne mreže svih županijskih muzeja pod nazivom Muzeji zajedno, koja provodi oblike trajne suradnje među muzejima, tijekom 2015. i 2016. godine uređen je prezentacijski postav - Muzejski terminal pri Zračnoj luci Rijeka, koji obuhvaća niz izložaka uključujući i dvije zvučne instalacije.



slika 6

Izložci u Spomen domu krčkog folkloru

izvor: web Turističke zajednice Općine Omišalj

<http://www.visit-omisalj-njivice.hr/>

Tijekom promatranog razdoblja ovog izvješća poduzete su aktivnosti za uređenje i prezentaciju još 2 značajna muzealna objekta:

- 2017. godine započeta je izvedba radova na uređenju kuće Landauf u Omišlju, namijenjene prezentaciji omišaljskog gradskog života,
- započeta je izrada projektne dokumentacije i priprema za realizaciju Arheološkog parka Mirine Fulfinum u Omišlju.

U Omišlju se nalazi knjižnica „Vid Omišljanin“ od 2002. godine. Rad knjižnice kao ogranka Gradske knjižnice Rijeka profesionaliziran je od 2018. godine, u proširenom i adaptiranom prostoru, sa knjižničnim fondom od 7100 knjiga i 216 članova knjižnice. Također, u sklopu OŠ Omišalj, djeluje školska knjižnica.

U Njivicama su 2006. godine uređene prostorije Društvenog centra Kijac, površine približno 260 m² koje obuhvaćaju dvoranu za kino predstave i koncerte kapaciteta oko 180 posjetitelja, biblioteku, internet kafe i dječje igraonice. U Društvenom centru Općina održava program „dnevnog boravka za djecu“ realiziran od 2007. godine kroz aktivnost Udruge Obitelji za mlade, te se organiziraju radionice za djecu i druge manifestacije.

U Omišlju je 2018. započeta je na lokaciji dosadašnjeg vatrogasnog doma izgradnja Društvenog doma u Omišlju koji obuhvaća multifunkcionalnu dvoranu kapaciteta 300 sjedećih mjesta, prostorije komunalnog društva, 6 prostorija za udruge, jednu zajedničku salu za sastanke, vatrogasni dom (povećane površine u odnosu na dosadašnju).

SPORT I TEHNIČKA KULTURA

Sportska infrastruktura na području Općine Omišalj obuhvaća građevine za sport i rekreaciju javnog i klupskog karaktera, kao i objekte vezane uz turističku ponudu. Stanje sportske infrastrukture 2018. godine prikazano je u tablici:

kategorija sportskog objekta	OMIŠALJ	NJIVICE
sportske dvorane i tereni		
polivalentna/školska dvorana – jednodijelna (približno 15x29m)	OŠ Omišalj	/
školsko igralište – kombinirano za košarku i rukomet (približno 22x40m)	igralište OŠ Omišalj	/
nogometno igralište približne dimenzije 60x100 i više	nogometno igralište Pušća	
manja polivalentna igrališta*	igralište Bjanžov (15x28m cca)	igralište Kijac (22x40m cca) (SC BK Trstena)
bočalište	bočalište (jog) kod spomen parka Sv. Mikul - 2 staze	natkriveno bočalište (jog) i klupski prostor BK Trstena - Placa - 2 staze bočalište Kijac (SC BK Trstena) - 2 staze
tenisko igralište	4 terena uz hotel Adriatic	3 terena uz hotel Beli Kamik 1 teren Kijac (SC BK Trstena)
sportovi na vodi - moru		
jedriličarski centar/klub	klupski prostori J.K. Pesja - luka Pesja nautički kapaciteti - luka Pesja	
veslački klub	klupski prostori V.K. Glagoljaš - luka Pesja	
sportski ribolov	vezovi - luka Pesja	
vaterpolo		morsko plivalište kluba Palada ispred hotela Miramare
rekreacija		
odbojka na pijesku	igralište - plaža u uvali Pesja	igralište - javna plaža u Njivicama
jahanje		teren i staze Konjičkog kluba Njivice
rekreacija u prirodi	pješačke staze	pješačke staze trim staza Cerova
biciklizam	4 biciklističke staze, ukupne duljine 100 km	

tablica 15
građevine za sport i rekreaciju na području Općine Omišalj 2018.

izvor podataka: Izvešće o stanju u prostoru PGŽ PP PGŽ za razdoblje od 2013. do 2016. godine, Općina Omišalj, Projekt ukupnog razvoja Općine Omišalj 2016.-2020.

*manja rekreacijska, dječja i slična igrališta nisu navedena

Na području Općine djeluje 19 sportskih klubova i udruga, te 2 udruge tehničke kulture.

OMIŠALJ	NJIVICE
sport	
Rukometni klub Omišalj	Malonogometni klub Njivice
Nogometni klub OŠK Omišalj	Gimnastički klub Omišalj
Kickboxing klub Omišalj	Karate klub Krk Croatia
Jedriličarski klub Pesja	Šahovski klub Kijac
Veslački klub Glagoljaš	Boćarski klub Trstena
Športsko-ribolovno društvo Zubatac	Tenis klub Marbera
Klub za sportski ribolov na moru Big Om	Teniski klub Njivice
Društvo sportske rekreacije Zdrav i zen	Vaterpolo klub Palada
Društvo sportske rekreacije S.T.A. Pilates	Konjički klub Njivice
	Planinarsko društvo Obzova otok Krk
tehnička kultura	
Auto – Audio klub Omišalj	
CB radio klub Krk	

tablica 16

udruge za sport i rekreaciju na području Općine Omišalj 2018.

izvor podataka: Registar udruga RH

*manja rekreacijska, dječja i slična igrališta nisu navedena

UDRUŽIVANJE GRAĐANA

Na području Općine Omišalj djeluju:

- 65 udruga, od toga 39 u Omišlju i 26 u Njivicama,
- ogranci 12 političkih stranaka,
- 2 župe (Njivice i Omišalj) u sklopu katoličke crkve,
- 1 vijeće nacionalne manjine (albanske).



slika 7

proslava otvorenja Društvenog centra Omišalj 2019. godine

izvor: facebook stranica Općine Omišalj

3. GOSPODARSKE DJELATNOSTI

SOCIJALNO – GOSPODARSKA STRUKTURA

Kao pokazatelj ekonomskog rasta i razvijenosti određenog područja koristi se indeks razvijenosti prema kojemu se jedinice lokalne samouprave razvrstavaju u skupine u skladu s Odlukom o razvrstavanju jedinica lokalne i područne (regionalne) samouprave prema stupnju razvijenosti (NN 132/17).

Općina Omišalj je razvrstana u VIII. skupinu jedinica lokalne samouprave koje se prema vrijednosti indeksa nalaze u prvoj četvrtini iznadprosječno rangiranih jedinica lokalne samouprave, te se s indeksom 115,363 nalazi na 5. mjestu u Republici Hrvatskoj, a na 2. mjestu u PGŽ⁴.

Vrijednosti indeksa razvijenosti i pokazatelja za izračun indeksa razvijenosti 2018. za Općinu Omišalj su:

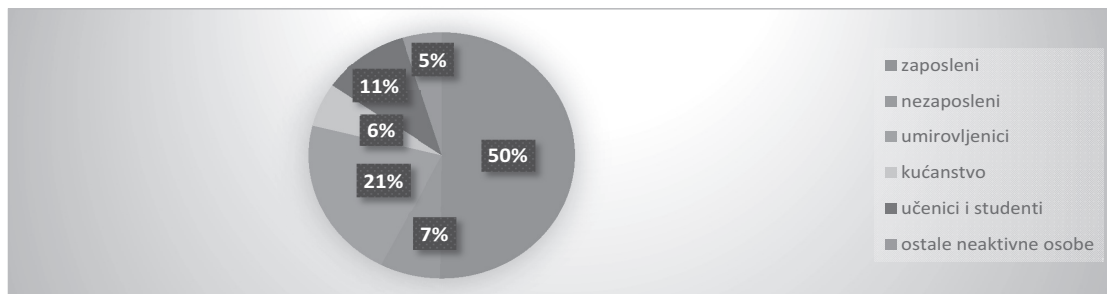
	prosječni dohodak po stanovniku	prosječni izvorni prihodi po stanovniku	prosječna stopa nezaposlenosti	opće kretanje stanovništva (2016./2006.)	indeks starenja (2011.)	stupanj obrazovanja (VSS, 20-65) (2011.)
vrijednosti osnovnih pokazatelja za JLS	38.216,62	8.607,77	0,1003	105,39	112,7	0,2842
vrijednosti standardiziranih pokazatelja za JLS	121,63	131,69	107,97	110,13	102,94	122,96

tablica 17

Vrijednosti indeksa razvijenosti i pokazatelja za izračun indeksa razvijenosti prema novom modelu izračuna na lokalnoj razini (razdoblje 2014.-2016.) - izvod za Općinu Omišalj

izvor: Ministarstvo regionalnoga razvoja i fondova Europske unije

ZAPOSLENOST



graf 4

struktura zaposlenosti za osobe iznad 15 godina u Općini Omišalj prema popisu stanovništva 2011.

izvor podataka: DZS

Ukupni broj zaposlenih⁵ stanovnika Općine Omišalj prema popisu stanovništva iz 2011. godine iznosio je 1337. Struktura zaposlenosti za osobe iznad 15 godina prema trenutačnoj aktivnosti, prikazana je u grafu, gdje je vidljivo da je 57% stanovništva aktivno, odnosno 50% zaposleno, značajno više od državnog (41%) i županijskog prosjeka (45%) za 2011. Od neaktivnog stanovništva udio umirovljenika (21%) nešto je manji od državnog

⁴ ispred Općine Omišalj nalaze se Općina Kostrena, Općina Medulin, Grad Zagreb i Grad Dubrovnik

⁵ broj zaposlenih stanovnika Općine Omišalj bez obzira na mjesto zaposlenja, prema metodologiji DZS za popis stanovništva

Izveštje o stanju u prostoru općine Omišalj za razdoblje 2004. - 2018. godine

22/19

(29%) i županijskog prosjeka (30%), a udio učenika (11%) nešto veći (9% za RH i 8% za PGŽ). Ovakav relativno povoljan raspored konzistentan je s raspodjelom stanovnika po dobnim skupinama⁶.

Broj zaposlenih u pravnim osobama⁷ u Općini Omišalj za 2018. godinu iznosio je 1021, što u odnosu na broj iz 2009. pokazuje značajan pad, koji je u najvećoj mjeri posljedica stečaja Dina petrokemije d.o.o. 2015., odnosno eliminacije radnih mjesta u prerađivačkoj industriji koja je prethodno u zapošljavanju sudjelovala s oko 30%, odnosno bila vodeća djelatnost. U 2018. vodeća djelatnost postaje građevinarstvo s 34%, a sljedeća turizam (djelatnosti pružanja smještaja te pripreme i usluživanja hrane) s 25%. Značajan udio u zapošljavanju kroz cijeli period imaju djelatnosti prijevoza i skladištenja (17%), uz stabilan broj zaposlenih. Djelatnost turizma bilježi i značajan rast, tj. udvostručenje broja zaposlenih, kao i djelatnosti poslovanja nekretninama i obrazovanja. Najveći rast pokazuju djelatnosti umjetnosti, zabave i rekreacije, s više nego trostrukim brojem zaposlenih, a što se može povezati s obogaćenjem turističke ponude. U posljednjih nekoliko godina bilježi se ponovo rast zaposlenih, tj. oporavak gospodarstva u novim uvjetima raspodjele različitih djelatnosti.

	odjeljak NKD 2007	2009.	2010.	2011.	2012.	2013.	2014.	2015.	2016.	2017.	2018.	Indeks 2018./2009.	udio 2009.	udio 2018.
A	poljoprivreda, šumarstvo i ribarstvo	16	12	7	8	1	1	1	1		16	1,00	1%	2%
B	rudarstvo i vađenje	-	-	-	-	-	-	-	-	-	-	-	-	-
C	prerađivačka industrija	363	389	366	333	353	291	2	27	2	-	0,00	32%	0%
D	opskrba električnom energijom, plinom, parom i klimatizacija	-	-	-	-	-	-	-	-	-	-	-	-	-
E	opskrba vodom; uklanjanje otpadnih voda, gospodarenje otpadom te djelatnosti sanacije okoliša	-	-	-	-	-	-	-	-	-	-	-	-	-
F	građevinarstvo	249	242	245	250	289	292	304	334	307	346	1,39	22%	34%
G	trgovina na veliko i na malo; popravak motornih vozila i motocikla	62	55	48	54	59	76	60	74	80	61	0,98	5%	6%
H	prijevoz i skladištenje	191	237	194	218	187	174	172	183	165	176	0,92	17%	17%
I	djelatnosti pružanja smještaja te pripreme i usluživanja hrane	126	200	180	235	234	116	228	197	125	253	2,01	11%	25%
J	informacije i komunikacije	2	2	2	3	2	2	2	2	-	-	0,00	0%	0%
K	financijske djelatnosti i djelatnosti osiguranja	4	3	3	3	3	3	3	1	2	-	0,00	0%	0%
L	poslovanje nekretninama	6	5			5	5	6	15	14	13	2,17	1%	1%
M	stručne, znanstvene i tehničke djelatnosti	21	21	22	25	25	19	16	18	9	13	0,62	2%	1%

⁶ vidi graf 3

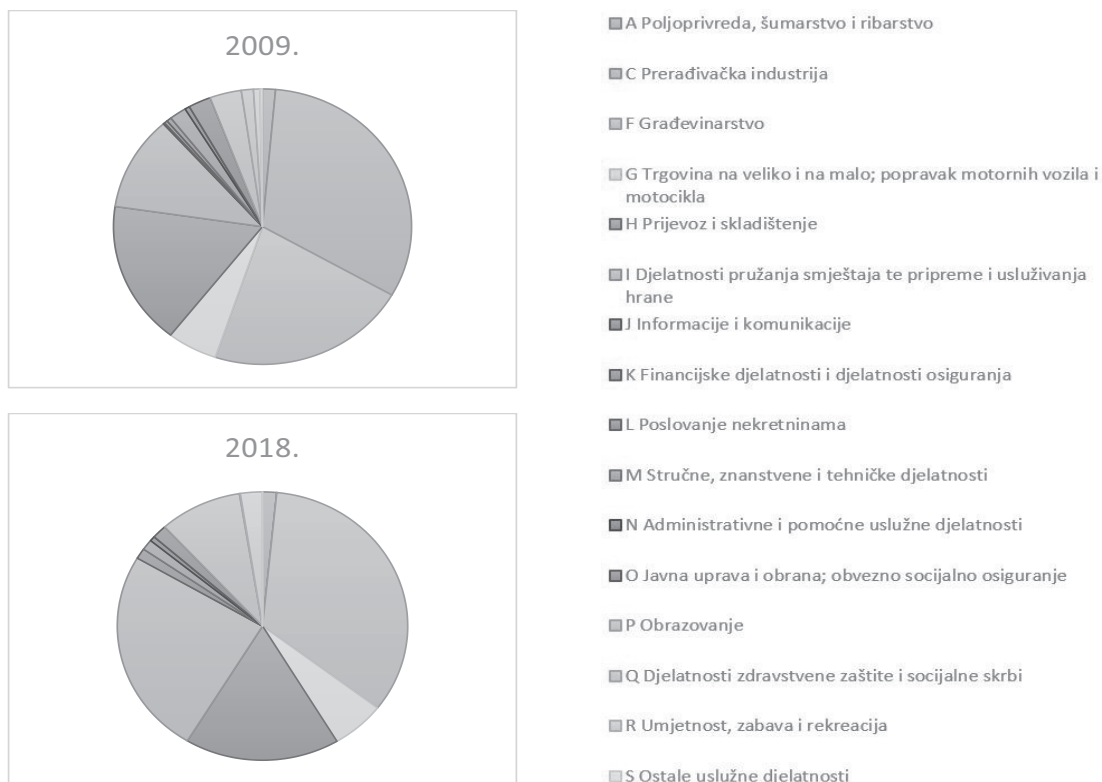
⁷ broj zaposlenih u pravnim osobama na području Općine Omišalj, prema metodologiji DZS - ne obuhvaćaju se zaposleni u djelatnosti obrta i slobodnih profesija i osobe koje svoju aktivnost obavljaju na individualnim poljoprivrednim gospodarstvima

izvješće o stanju u prostoru općine omišalj za razdoblje 2004. - 2018. godine

22/19

	odjeljak NKD 2007	2009.	2010.	2011.	2012.	2013.	2014.	2015.	2016.	2017.	2018.	Indeks 2018./2009.	udio 2009.	udio 2018.
N	administrativne i pomoćne uslužne djelatnosti	6	7	8	20	10	8	5	5	2	6	1,00	1%	1%
O	javna uprava i obrana; obvezno socijalno osiguranje	28	25	65	67	28	16	14	16	16	17	0,61	2%	2%
P	obrazovanje	39	42	44	43	42	44	46	70	90	94	2,41	3%	9%
Q	djelatnosti zdravstvene zaštite i socijalne skrbi	15	15	13	13	10	16	9	4	3	1	0,07	1%	0%
R	umjetnost, zabava i rekreacija	8	7	7	7	15	13	12	15	22	25	3,13	1%	2%
S	ostale uslužne djelatnosti	3	4	4	2	3	3	2	2	-	-	0,00	0%	0%
	sveukupno	1139	1266	1208	1281	1266	1079	882	964	837	1021	0,90	100%	100%

tablica 18
broj zaposlenih u pravnim osobama u Općini Omišalj 2009.-2018. prema odjelicima NKD-a 2007
izvor podataka: DZS



graf 5
usporedba udjela odjeljaka NKD-a 2007 u pravnim osobama u Općini Omišalj 2009. i 2018.
izvor: tablica 18

POSLOVNI SUBJEKTI I OBRTNICI

Prema Obrtnom registru na području Općine Omišalj krajem 2018. godine bilo je registrirano 137 obrta, dio kojih je aktivan sezonski.

Prema podacima Registra poslovnih subjekata koji vodi Hrvatska gospodarska komora, moguće je pratiti kretanje strukture tvrtki upisanih u registar.

U tablici 19 je prikazana raspodjela zaposlenih i tvrtki prema veličini poduzeća primjenom kriterija Europske komisije koje je usvojila HGK (u odnosu na broj zaposlenih, godišnji promet ili dugoročnu imovinu, te povezanosti poduzeća). Mikro poduzeća u koje se ubraja preko 90% tvrtki, zapošljavaju oko 25% zaposlenih, te rastom broja tih tvrtki broj zaposlenih ostaje isti, i 2018. iznosi prosječno 1,97 zaposlenih po tvrtki. Oko 2/3 od ukupnog broja zaposleno je u 4 tvrtke koje se ubrajaju u kategoriju srednjih poduzeća. Velikih poduzeća na prostoru Općine Omišalj nema.

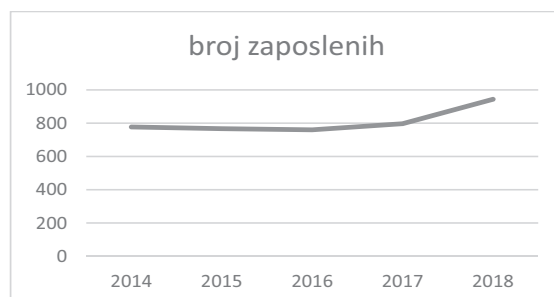
	BROJ ZAPOSLENIH					BROJ TVRTKI				
	2014.	2015.	2016.	2017.	2018.	2014.	2015.	2016.	2017.	2018.
mikro	231	131	156	192	234	89	79	89	103	119
	30%	17%	21%	24%	25%	96%	89%	90%	94%	93%
malo	546	89	104	44	81	4	6	6	3	5
	70%	12%	14%	6%	9%	4%	7%	6%	3%	4%
srednje	0	547	500	561	629	0	4	4	4	4
	0%	71%	66%	70%	67%	0%	4%	4%	4%	3%
veliko	0	0	0	0	0	0	0	0	0	0
	0%	0%	0%	0%	0%	0%	0%	0%	0%	0%
ukupno	777	767	760	797	944	93	89	99	110	128

tablica 19

broj zaposlenih i broj tvrtki prema veličini poduzeća poslovnih subjekata u Općini Omišalj 2014.-2018.

izvor podataka: Registar poslovnih subjekata

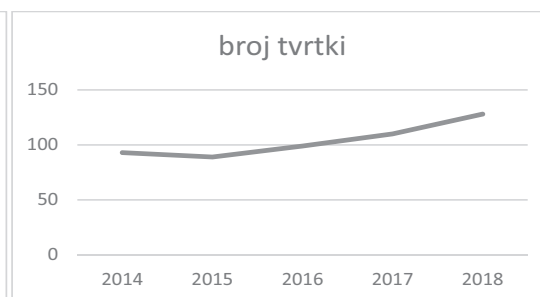
Porast broja zaposlenih kao i broja tvrtki za razdoblje od 2014. do 2018. vidljiv je iz sljedećih grafova:



graf 6

kretanje ukupnog broja zaposlenih

izvor: tablica 19



graf 7

kretanje ukupnog broja tvrtki

izvor: tablica 19

Raspodjela prihoda prema kategorijama tvrtki, u usporedbi s brojem zaposlenih pokazuje prihode proporcionalne broju zaposlenih, dok raspodjela dobiti ili gubitka prije oporezivanja pokazuje da poslovanje mikro poduzeća kumulativno u zadnjih nekoliko godina generira značajne i rastuće poslovne gubitke.

izvješće o stanju u prostoru općine omišalj za razdoblje 2004. - 2018. godine

22/19

	UKUPNI PRIHODI				
	2014.	2015.	2016.	2017.	2018.
mikro	106.464.271,00 kn	59.854.009,00 kn	72.672.637,00 kn	77.175.624,00 kn	123.399.729,00 kn
	31%	16%	16%	18%	27%
malo	241.818.549,00 kn	77.176.162,00 kn	116.419.358,00 kn	10.786.962,00 kn	27.274.315,00 kn
	69%	20%	26%	3%	6%
srednje	- kn	248.961.478,00 kn	263.778.719,00 kn	330.936.585,00 kn	310.134.836,00 kn
	0%	64%	58%	79%	67%
ukupno	348.282.820,00 kn	385.991.649,00 kn	452.870.714,00 kn	418.899.171,00 kn	460.808.880,00 kn

tablica 20

ukupni prihodi prema veličini poduzeća poslovnih subjekata u Općini Omišalj 2014.-2018.

izvor podataka: Registar poslovnih subjekata

	DOBIT ILI GUBITAK PRIJE OPOREZIVANJA				
	2014.	2015.	2016.	2017.	2018.
mikro	628.993,00 kn	3.314.869,00 kn	3.178.920,00 kn	-8.852.641,00 kn	-116.152.826,00 kn
malo	-16.071.221,00 kn	2.220.430,00 kn	-6.803.064,00 kn	694.502,00 kn	715.133,00 kn
srednje	- kn	4.545.478,00 kn	6.675.480,00 kn	11.861.978,00 kn	13.715.316,00 kn
ukupno	-15.442.228,00 kn	10.080.777,00 kn	3.051.336,00 kn	3.703.839,00 kn	-101.722.377,00 kn

tablica 21

dobit ili gubitak prije oporezivanja prema veličini poduzeća poslovnih subjekata u Općini Omišalj 2014.-2018.

izvor podataka: Registar poslovnih subjekata

POLJOPRIVREDA, ŠUMARSTVO, RIBARSTVO I LOV

Prema podacima o broju zaposlenih u pravnim osobama za Općinu Omišalj, na djelatnosti poljoprivrede, šumarstva i ribarstva otpada svega 2% zaposlenih u 2018. godini.

Prema PPUO Omišalj, na poljoprivredne površine otpada 322,75 ha, manje od 9% površine Općine, i od toga 3/4 su u kategoriji ostala obradiva tla, a 1/4 vrijedna obradiva tla, dok osobito vrijednih obradivih tala nema. Dodatne obradive površine, osobito one pogodne za ovčarstvo, nalaze se unutar područja planiranih kao ostale poljoprivredne i šumske površine, koje čine iznad 61% površine Općine. Osim toga, manje od 1% površina planirano je za zaštitne šume, dok površina za gospodarske i šume posebne namjene nema.

Prema bazi podataka ARKOD, na području Općine Omišalj nalazi se 78 poljoprivrednih parcela, ukupne površine svega 31,69 ha, prema vrsti uporabe većinom krških pašnjaka i oranica, malo maslinika i zanemarivo malo ili ništa drugih kultura (livada, pašnjak, iskrčeni vinograd, kulture kratkih ophodnji, miješani trajni nasadi, ostale vrste uporabe zemljišta i privremeno neodržavana parcela izostavljeni su iz prikaza budući da im je površina 0,00).

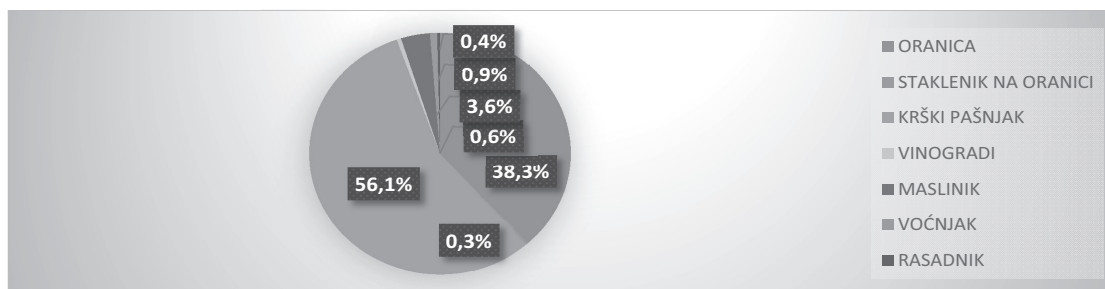
kultura	naselje	broj ARKOD parcela	površina ARKOD parcela (ha)	udio u ukupnoj površini ARKOD parcela
ORANICA	Njivice	3	0,23	
	Omišalj	5	11,89	
	ukupno		12,12	38,3%
STAKLENIK NA ORANICI	Njivice	2	0,09	
	Omišalj	0	0,00	

Izješće o stanju u prostoru općine omišalj za razdoblje 2004. - 2018. godine

22/19

kultura	naselje	broj ARKOD parcela	površina ARKOD parcela (ha)	udio u ukupnoj površini ARKOD parcela
	ukupno		0,09	0,3%
KRŠKI PAŠNJAK	Njivice	3	1,98	
	Omišalj	13	15,79	
	ukupno		17,77	56,1%
VINOGRAD	Njivice	0	0,00	
	Omišalj	1	0,18	
	ukupno		0,18	0,6%
MASLINIK	Njivice	3	0,41	
	Omišalj	6	0,72	
	ukupno		1,14	3,6%
VOĆNJAK	Njivice	0	0,00	
	Omišalj	2	0,28	
	ukupno		0,28	0,9%
RASADNIK	Njivice	1	0,11	
	Omišalj	0	0,00	
	ukupno		0,11	0,4%
UKUPNO	Njivice	12	2,83	
	Omišalj	27	28,86	
	sveukupno	39	31,69	100,0%

tablica 22
površine pojedinih poljoprivrednih kultura na području Općine Omišalj 2018.
izvor podataka: ARKOD



graf 8
udjeli površina pojedinih poljoprivrednih kultura na području Općine Omišalj 2018.
izvor: tablica 22

Prema podacima Hrvatske gospodarske komore 4 tvrtke registrirane su za djelatnosti poljoprivrede, šumarstva i ribarstva, i to dvije tvrtke iz Njivica koje se bave hortikulturnim poslovima i jedna šumarstvom i sječom drva, a jedna tvrtka iz Omišlja bavi se ribarstvom.

U Upisniku poljoprivrednika APPRRR, kao dominantan oblik poljoprivrednih gospodarstava ističu se obiteljska poljoprivredna gospodarstva (OPG), čiji broj je 2018. iznosio 34, 5 u Njivicama i 29 u Omišlju. Većina OPG-a je bez članova. Registrirani su po jedan poljoprivredni obrt (u Omišlju) i poljoprivredno trgovačko društvo (u Njivicama).

Izveštje o stanju u prostoru općine Omišalj za razdoblje 2004. - 2018. godine

22/19

	OPG s 0 članova	OPG s 1 članom	OPG s 2 člana	OPG s 3 člana			obrt	trgovačko društvo
	broj OPG-a	broj OPG-a	broj OPG-a	broj OPG-a	ukupni broj OPG-a	ukupni broj članova		
Njivice	3	2	-	-	5	2		1
Omišalj	16	5	5	3	29	24	1	
ukupno	19	7	5	3	34	26		

tablica 23
poljoprivredna gospodarstva na području Općine Omišalj 2018.

izvor podataka: Upisnik poljoprivrednika

Glavne poljoprivredne grane u općini Omišalj su povrtlarstvo, maslinarstvo, i vinogradarstvo te ovčarstvo⁸. Poljoprivreda i ribarstvo dosta su zanemareni, iako postoje prirodni uvjeti za razvoj maslinarstva i vinogradarstva, kao i stočarstva, a akvatorij općine Omišalj (Kvarnerić) bogat je plavom ribom.

Razlozi slabog razvoja grana koje imaju potencijal su usitnjenost i rascjepkanost gospodarstava odnosno obradivih površina i neorganizirana proizvodnja, dok je zarada lakša u drugim djelatnostima. Prema podacima iz baze ARKOD za 2018. godinu, od 22 poljoprivredna gospodarstva 18 ih je u kategoriji <3 ha, a raspolaže ukupnim površinama od 5,62 ha, dok su 4 gospodarstva u kategoriji ≥3 i <20 ha, i raspolažu s preostalim 32,32 ha, a gospodarstava u preostalim grupama s obzirom na ukupnu površinu ARKOD parcela (ha), odnosno većih od 20 ha, nema.

Tradicijski tip stočarstva je ekstenzivni, a uz navedene razloge slabe zastupljenosti, problematična je i prisutnost alohtone divljači kao što su čagljevi.

Uvjeti za obavljanje djelatnosti ribarstva ograničeni su u okviru postojeće lučke infrastrukture. Prema Odluci o popisu iskrcajnih mjesta za ribarska plovila koja obavljaju gospodarski ribolov na moru, kao iskrcajno mjesto određena je Luka Omišalj, koja prostorno ni kolnim pristupom ne zadovoljava tu funkciju u dovoljnoj mjeri.

Uz gospodarske ribarske subjekte prisutne su i aktivnosti malog obalnog ribolova.

Područje Općine Omišalj nalazi se unutar zajedničkog otvorenog lovišta: VIII/101 - "KRK" (SN PGŽ 50/06, 19/18), koje je (uz ostala dva lovišta na otoku Krku) pod skrbi lovozakupnika Lovačkog društva „Orebica“ Krk iz Omišlja, sa 231 članom. Glavne vrste divljači su srna, zec i fazan, a sporedne divlja svinja, lisica, kuna, šojka, vrana siva, golub pećinar te migratorne vrste šljuka bena, šljuka kokošica i prepelica. U Omišlju djeluje i Lovačko društvo „Šljuka 1924“ s 30 članova i bez lovišta.

UGOSTITELJSTVO I TURIZAM

Ugostiteljstvo i turizam zauzimaju značajno mjesto u gospodarstvu Općine Omišalj.

Iz podataka DZS o dolascima, noćenjima i smještajnim kapacitetima koji su dostupni za razdoblje od 2009., vidljiv je porast turističke djelatnosti. Strani gosti ostvaruju preko 90% aktivnosti i bilježe porast u apsolutnom broju, dok su domaći manji dio i u manje-više stalnom broju.

godina/ vrijednost	2009.	2010.	2011.	2012.	2013.	2014.	2015.	2016.	2017.	2018.
Njivice										
DOLASCI										
domaći	5101	4798	6181	4628	4793	5854	6016	6159	5793	5830
strani	68243	69555	81761	84445	80029	82873	88666	94365	95785	98678

⁸ Projekt ukupnog razvoja Općine Omišalj 2016.-2020.

izvješće o stanju u prostoru općine omišalj za razdoblje 2004. - 2018. godine

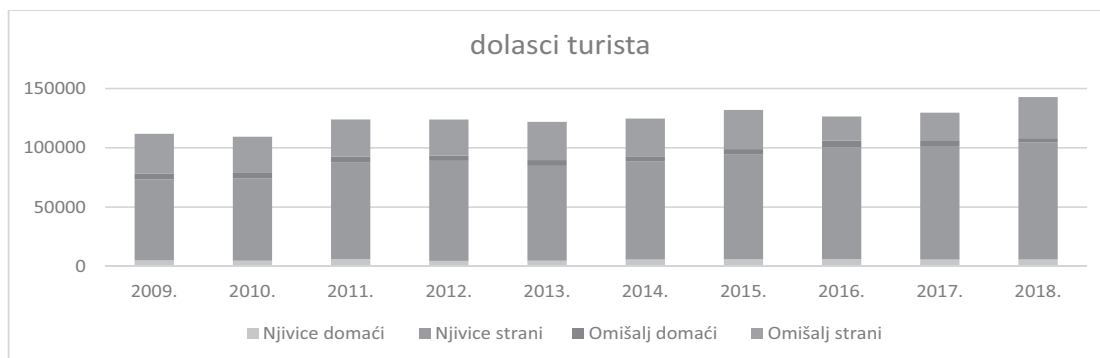
22/19

godina/ vrijednost	2009.	2010.	2011.	2012.	2013.	2014.	2015.	2016.	2017.	2018.
ukupno	73344	74353	87942	89073	84822	88727	94682	100524	101578	104508
NOĆENJA										
domaći	37402	33715	37152	29068	30860	27222	30066	29072	24618	26052
strani	360347	366511	420130	447305	454528	463631	503244	532900	551252	572534
ukupno	397749	400226	457282	476373	485388	490853	533310	561972	575870	598586
Omišalj										
DOLASCI										
domaći	5049	4453	4811	4434	4861	4141	4255	5479	4861	3666
strani	33435	30588	31202	30398	32242	31829	33009	20456	23251	34682
ukupno	38484	35041	36013	34832	37103	35970	37264	25935	28112	38348
NOĆENJA										
domaći	23258	19511	19775	18786	27804	20300	20709	26986	23234	18633
strani	143042	126667	126492	126747	131838	135403	143416	106615	118039	159123
ukupno	166300	146178	146267	145533	159642	155703	164125	133601	141273	177756
UKUPNO OPĆINA OMIŠALJ										
DOLASCI										
domaći	10150	9251	10992	9062	9654	9995	10271	11638	10654	9496
strani	101678	100143	112963	114843	112271	114702	121675	114821	119036	133360
ukupno	111828	109394	123955	123905	121925	124697	131946	126459	129690	142856
NOĆENJA										
domaći	60660	53226	56927	47854	58664	47522	50775	56058	47852	44685
strani	503389	493178	546622	574052	586366	599034	646660	639515	669291	731657
ukupno	564049	546404	603549	621906	645030	646556	697435	695573	717143	776342
OMJER NOĆENJA/DOLASCI										
domaći	6,0	5,8	5,2	5,3	6,1	4,8	4,9	4,8	4,5	4,7
strani	5,0	4,9	4,8	5,0	5,2	5,2	5,3	5,6	5,6	5,5
ukupno	5,0	5,0	4,9	5,0	5,3	5,2	5,3	5,5	5,5	5,4

tablica 24

dolasci i noćenja domaćih i stranih turista po naseljima na području Općine Omišalj 2009.-2018.

izvor podataka: DZS



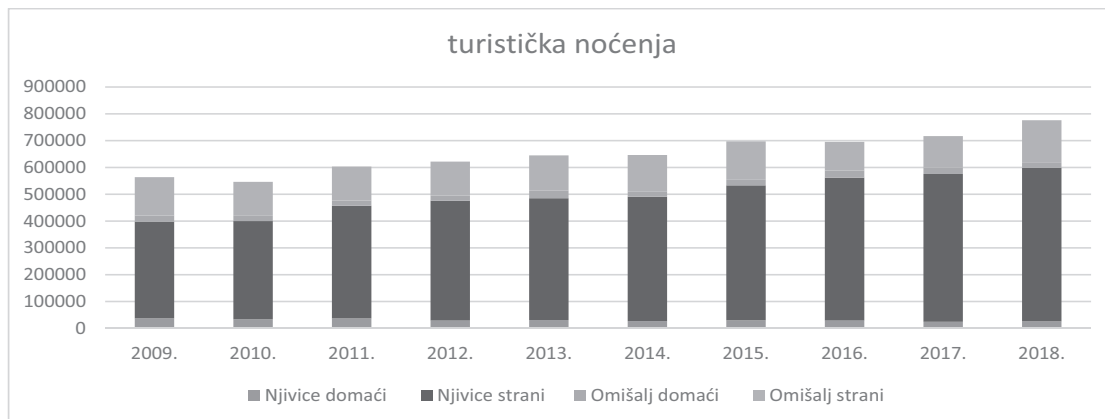
graf 9

kretanje dolazaka turista u Općinu Omišalj 2009.-2018.

izvor: tablica 24

izvješće o stanju u prostoru općine omišalj za razdoblje 2004. - 2018. godine

22/19



graf 10
kretanje broja noćenja turista u Općini Omišalj 2009.-2018.
izvor: tablica 24

Kapaciteti smještaja uz manje promjene uglavnom zadržavaju stalan broj od 2009. godine. Ukupni broj postelja 2018. iznosio je 9757 i pokazuje maksimalni kapacitet koji se približno i ostvaruje na vrhuncu sezone. U odnosu na broj stanovnika koji je za 2018. procijenjen na 3063, omjer turista u odnosu na stanovnike može preći 3:1, što odgovara četverostrukom broju osoba.

godina / vrsta*	2009.	2010.	2011.	2012.	2013.	2014.	2015.	2016.	2017.	2018.
Njivice										
BROJ POSTELJA										
hoteli	1347	1347	1347	1349	z	z	1415	1409	1374	1594
kamp	1998	1998	1998	2379	z	z	1998	1998	1998	1998
kućanstva/odmarališta	2400	2400	3459	1607	z	z	1996	3099	3145	3247
ostalo	867	864	947	929	z	z	526	-	-	-
ukupno	6612	6609	7751	6264	z	z	5935	6506	6517	6839
Omišalj										
BROJ POSTELJA										
hoteli	958	958	906	906	z	z	876	876	736	736
kamp	390	390	590	590	z	z	590	-	-	900
kućanstva/odmarališta	554	535	691	436	z	z	585	1029	1184	1282
ostalo	1098	282	288	288	z	z	275	-	-	-
ukupno	3000	2165	2475	2220	z	z	2326	1905	1920	2918
UKUPNO OPĆINA OMIŠALJ										
BROJ POSTELJA										
hoteli	2305	2305	2253	2255	2261	2293	2291	2285	2110	2330
kamp	2388	2388	2588	2969	2969	2588	2588	1998	1998	2898
kućanstva/odmarališta	2954	2935	4150	2043	2150	2391	2581	4128	4329	4529
ostalo	1965	1146	1235	1217	961	996	801	-	-	-
ukupno	9612	8774	10226	8484	8341	8268	8261	8411	8437	9757

tablica 25

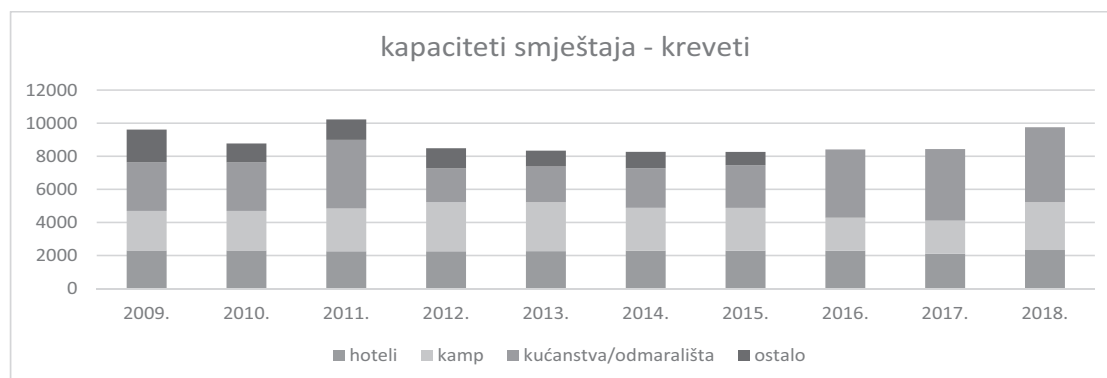
kapaciteti turističkog smještaja po vrstama i naseljima na području Općine Omišalj 2009.-2018.

izvor podataka: DZS

* Do 2015. kućanstva uključuju podatke za sobe, apartmane, studio-apartmane, kuće za odmor u kućanstvima i seljačka kućanstva, a ostali objekti za kolektivni smještaj uključuju podatke za sobe za iznajmljivanje, apartman, studio-apartman, kuće za odmor, prenočišta, odmarališta, hostele, planinarske domove, lovačke domove, objekte za robinzonski turizam, gostionice s pružanjem usluge smještaja, lječilišta, brodske kabine, spavače i kušet-vagone, učeničke domove ili studentske domove te nekategorizirane objekte.

Od 2016. odmarališta i slični objekti za kraći odmor obuhvaćaju sobu, apartman, studio-apartman, kuću za odmor, ruralnu kuću za odmor, hostel, lječilište, prenočište, odmaralište za djecu, gostionicu s pružanjem usluge smještaja, planinarski dom, lovački dom te učenički dom ili studentski dom, a ostali smještaj obuhvaća objekt za robinzonski turizam te nekategorizirani objekt.

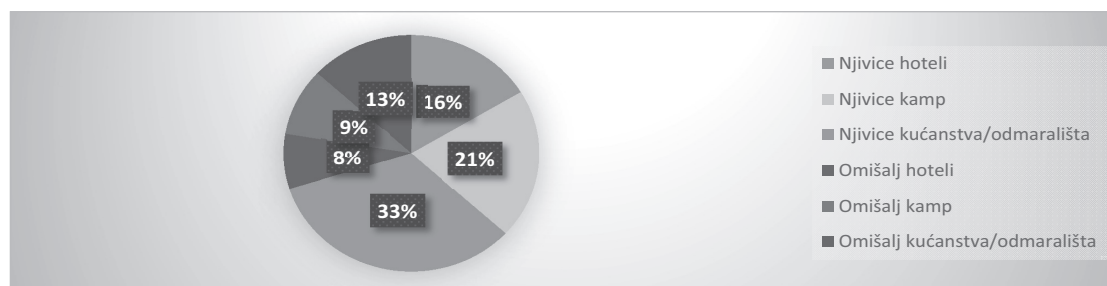
z- ne objavljuje se radi povjerljivosti



graf 11

kretanje kapaciteta turističkog smještaja na području Općine Omišalj 2009.-2018.

izvor: tablica 25



graf 12

raspodjela kapaciteta turističkog smještaja na području Općine Omišalj po vrsti i naselju 2018.

izvor: tablica 25

Usporedba kapaciteta ostvarenih u 2018. i planiranih u PPUO Omišalj, u građevinskim područjima izvan naselja:

radni (planski) naziv	planska oznaka	kategorizirani naziv	planirani kapacitet		kategorizirani* kapacitet	razlika (planirani-kategorizirani)	
			PPUO Omišalj	PP PGŽ		PPUO Omišalj	PP PGŽ
PPUO Omišalj	PPUO Omišalj		PPUO Omišalj	PP PGŽ		PPUO Omišalj	PP PGŽ
Njivice							
Hoteli Njivice	T1-2		2100		1474	626	
Beli Kamik	T1-2-1	Beli kamik 3*	900		729	171	
Turističko naselje Bungalovi	T1-2-2	Marbera Flora Green Villas	700		320	380	

Izveštaje o stanju u prostoru općine Omišalj za razdoblje 2004. - 2018. godine

22/19

radni (planski) naziv	planska oznaka	kategorizirani naziv	planirani kapacitet		kategorizirani* kapacitet	razlika (planirani–kategorizirani)	
			PPUO Omišalj	PP PGŽ		PPUO Omišalj	PP PGŽ
Jadran	T1-2-3	Jadran 3*	500		425	75	
Kamp Njivice	T3-2	Kamp Njivice 2*	1500		1998	-498	
ukupno Njivice			3600	4100	3472	128	628
Omišalj							
Hoteli Omišalj	T1		900	1500	623	277	877
		Adriatic 2*			159		
		Depadansa Marina 1*			238		
		Depadansa Primorka 2*			226		
Voz-Peškera	T2-2	/	500	5000	-	500	5000
Kamp Pušća	T3	Kamp Omišalj 5*	900	960	900	-	60
ukupno Omišalj			2300	7460	1523	777	5937
sveukupno			5900	11560	4995	905	6565

tablica 26

usporedba ostvarenih i planiranih kapaciteta turističkog smještaja na području Općine Omišalj 2018.

izvor podataka: PPUO Omišalj, Ministarstvo turizma, Hoteli Njivice d.o.o.

* navedeni kapaciteti su na osnovnim ležajevima, prema podacima Ministarstva turizma, dok se u tablicama DZS navode maksimalni smještajni kapaciteti; Marbera Flora Green Villas se ne kategorizira; Hoteli Omišalj su u stečaju te podaci o kategorizaciji nisu dostupni poslije 2010.

Unutar naselja dodatno su planirana područja s kapacitetima do 320 kreveta, u oba naselja, čemu je potrebno pribrojiti i pojedinačne objekte ugostiteljsko-turističke namjene do 80 kreveta unutar naselja, od kojih je u funkciji u Njivicama Hotel Miramare kategoriziran 4*, kapaciteta 48 gostiju.

Planirani kapaciteti za izdvojena građevinska područja ugostiteljsko-turističke namjene nisu popunjeni, s iznimkom kampa Njivice, čiji postojeći kapacitet prelazi granice planiranog PPUO Omišalj, iako ukupni kapacitet dvaju zona u Njivicama ne prelazi maksimalni kapacitet planiran PP PGŽ (4100). Međutim, postojeći kapaciteti obuhvaćaju oko 9750 kreveta, od kojih se više od 40% može smatrati privatnim smještajem – apartmani, kuće za odmor i slično, a koji ne ulaze u planske kategorije i raspoređuju se po građevinskim područjima naselja bez planskih kriterija.



slika 8

restoran u Njivicama

izvor: web Turističke zajednice Općine Omišalj

<http://www.visit-omisalj-njivice.hr/>

PROIZVODNE I POSLOVNE GOSPODARSKE DJELATNOSTI

Među gospodarskim djelatnostima na području Općine Omišalj, osim turizma, ističu se građevinarstvo, djelatnosti vezane na preradu i transport nafte, plina i naftnih derivata, te djelatnosti vezane na zračni promet.

U prostoru Općine, na području statističkog naselja Omišalj značajne površine zauzete su postojećim pogonima ovih djelatnosti, s jugozapadne, morske strane naselje je zajedno s povijesnom jezgrom omeđeno zonom JANAF-a i terminala ukapljenog prirodnog plina, a sa sjeveroistočne, kopnene, radnom zonom Pušća i zonom zračne luke Rijeka.

PPUO-om Omišalj planirana su građevinska područja gospodarske namjene, proizvodne i poslovne te infrastrukturnih sustava:

radni naziv	namjena	planska oznaka	površina građevinskog područja (ha)			ukupno
			izgrađeni dio	uređeni dio	neuređeni dio	
	proizvodna					
Terminal za prekrcaj ukapljenog prirodnog plina - Petrokemija na otoku Krku	pretežito industrijska namjena	I1	128,70	8,42	30,82	167,94
	poslovna					
Servisna zona Omišalj	pretežito zanatska namjena	I2	7,62	5,26	11,20	24,08
Poslovna zona Kijac	poslovna - pretežito uslužna namjena	K1	-	-	4,39	4,39
	infrastrukturna					
Zračna luka Rijeka		IS1	97,05	183,02	-	280,06
Luka otvorena za javni promet osobitog (međunarodnog) gospodarskog interesa za Republiku Hrvatsku u Omišlju i Terminal Jadranskog naftovoda		IS2	114,48	14,95	-	129,44
Odmorište Pušća		IS3	-	0,45	-	0,45

tablica 27

planirana građevinska područja izvan naselja proizvodne, poslovne i infrastrukturne namjene na području Općine Omišalj
izvor podataka: PPUO Omišalj

Iz tablice je vidljivo da su zone I1 i I2 te IS1 i IS2 koje su u funkciji većim dijelom izgrađene i uređene.

Zona I1, Terminal za prekrcaj ukapljenog prirodnog plina - Petrokemija na otoku Krku, predstavlja državni značaj, budući da je namijenjena djelatnostima vezanim uz ukapljeni prirodni plin i petrokemijsku industriju. Pretežno je izgrađena, međutim postrojenja koja su izgrađena odnose se na bivšu Dinu petrokemiju d.o.o. Za postrojenja koja se odnose na terminal ukapljenog prirodnog plina (LNG) izrađena je projektna dokumentacija i ishodovane dozvole da bi se počela gradnja I. faze, plutajućeg terminala u 2019. godini. Odluku o izmjeni projekata na način da je dodana izgradnja plutajućeg terminala kao I. faze, umjesto pristupanja gradnji kopnenog terminala, prati snažan otpor kako općinske vlasti tako i stanovnika Omišlja i šire, budući da ovakav način prerade plina podrazumijeva upotrebu usidrenog FSRU broda čiji je neposredni utjecaj na okoliš znatan (korištenje morske vode, opasnost od istjecanja, buka, izgled) i u maksimalnom konfliktu s funkcijama stanovanja i turizma koji ima vrlo značajnu ulogu u lokalnom gospodarstvu. Inzistira se na izvedbi kopnenog terminala kao rješenja gdje će se državni značaj pomiriti s lokalnim interesima, s obzirom na manji utjecaj na okoliš i veću mogućnost zapošljavanja lokalnog stanovništva.

Zona I2, Servisna zona Omišalj, odnosno radna zona Pušća, izgrađena je u malo više od 30% površine, i uređena u dodatnih malo više od 20%. Unutar zone I2 koncentriraju se lokalni poduzetnici u rasponu djelatnosti od zanatske do trgovačke. Značajno mjesto zauzima građevinska tvrtka GPP Mikić d.o.o., članica Mikić Grupe. Povezano društvo, tvrtka Tiha d.o.o., Šilo eksploatira kamen na lokaciji Voz-Peškera. Eksploatacija je problematična, suprotna planskoj dokumentaciji i onemogućuje privođenje namjeni područja, koje obuhvaća turističke, sportsko rekreacijske kapacitete i marinu županijskog značaja.

Zona IS1 rezervirana je za razvoj Zračne luke Rijeka, koja za sada zauzima oko 35% planirane površine. Zračna luka predstavlja značajan gospodarski subjekt, s trendom porasta prometa. Državni značaj zračne luke kao punkta zračnog prometa za područje PGŽ komplementaran je s lokalnim interesima bolje prometne povezanosti.

Zona IS2, Luka otvorena za javni promet osobitog (međunarodnog) gospodarskog interesa za Republiku Hrvatsku u Omišlju i Terminal Jadranskog naftovoda, odnosno zona gdje se nalaze Luka Rijeka bazen Omišalj s izdvojenim privezištem JANAF/Kav te postrojenja Jadranskog naftovoda – JANAF-a, također nosi državni značaj kao punkt u međunarodnom transportu nafte. Zona se kontinuirano unapređuje s razvojem JANAF-a.

Pored navedenih tvrtki većeg značaja, na području Općine djeluje niz lokalnih tvrtki i obrta, dio kojih je koncentriran u radnoj zoni Pušća.

Planirane zone koje nisu u funkciji su K1 i IS3.

Zona Kijac, poslovne - pretežito uslužne namjene, planske oznake K1, jedina na području naselja Njivice, u potpunosti je neuređena. Do sada u njoj nije bilo gospodarskih ulaganja osim devastacije opisane u poglavlju III.2. Svojim položajem presijeca područje značajnog krajobraza Njivice - Blatna - Zaglav - obalno područje Rosulje – Čuf. Pri tome, nalazi se u blizini područja namijenjenih turizmu, stanovanju i povremenom stanovanju, te je upitna kompatibilnost planiranih sadržaja s ostalim sadržajima naselja Njivice. Treba dodati i relativno malu izgrađenost radne zone Pušća, koja je infrastrukturno pripremljena za poslovne sadržaje, te zadovoljava prostorne potrebe Općine.

Unatoč raspoloživom prostoru unutar zone Pušća, pojedinačni gospodarski sadržaji u prostoru su prisutni kao ilegalni zahvati, osobito na području Njivica kako je opisano u poglavlju III.2.

Odmorište Pušća planske oznake IS3 predstavlja manju površinu na kojoj se planira prateći uslužni objekt - informacijski centar s pratećim uslužnim sadržajima u funkciji tranzitnog prometa.

4. OPREMLJENOST PROSTORA INFRASTRUKTUROM

Područje Općine Omišalj općenito je dobro prometno dostupno zahvaljujuću Krčkom mostu i sustavu državnih cesta, zračnoj luci te pomorskim lukama. Prostor Općine Omišalj ima, nadalje, izraženu tranzitnu ulogu kao glavni prometni i infrastrukturni koridor, prema ostalim odredištima na Kvarnerskim otocima u cestovnom, te kao terminal u smislu transporta nafte i plina.



slika 9
panorama Krčkog mosta, otočića Sv. Marko i poluotoka Voz

izvor: web Turističke zajednice Općine Omišalj
<http://www.visit-omisalj-njivice.hr/>

CESTOVNI PROMET

Na području Općine Omišalj, prema Odluci o razvrstavanju javnih cesta razvrstane su sljedeće javne ceste:

broj ceste - oznaka	opis ceste - trasa	duljina
državne ceste		
dio DC 102	Šmrika (D8) – Krk – Baška	10,19 km
DC 103	D102 – Zračna luka Rijeka	1,68 km
županijske ceste		
ŽC 5083	Omišalj – D102	1,35 km
ŽC 5084	D102 – Njivice – Kijac – D102	2,50 km
lokalne ceste		
LC 58065	Omišalj – D102	1,70 km
sveukupno		17,42 km

tablica 28
državne, županijske i lokalne ceste na području Općine Omišalj

izvor podataka: Odluka o razvrstavanju javnih cesta, Registar nerazvrstanih cesta



kartogram 5
državne, županijske i lokalne ceste na području Općine Omišalj
izvor podataka: ŽUC PGŽ

Prema registru nerazvrstanih cesta, na području Općine Omišalj, mreža nerazvrstanih cesta obuhvaća 115 nerazvrstanih cesta, ukupne duljine 40,11 km.

oznaka ceste	naziv nerazvrstane ceste	duljina (m)	duljina (km)	oznaka ceste	naziv nerazvrstane ceste	duljina (m)	duljina (km)
N1	od D102 do ispod Krčkog mosta	745	0,75	N59	od Ribarska obala 2 do Ribarska obala 31	683	0,68
N2	od D103 do Uvala Voz	2421	2,42	N60	kod Ribarska obala 31	72	0,07
N3	od D102 do Veli Kijec 79	1504	1,50	N61	od Ž5084 kod Primorska cesta 17 do Ribarska obala 13	286	0,29
N4	od Veli Kijec 79 do Veli Kijec 57/A	256	0,26	N62	od Ribarska obala 9 do Placa 81	74	0,07
N5	od Veli Kijec 59 do Mali Kijec 1	585	0,59	N63	od Draga 2 do Put Postana 5	115	0,12
N6	od Veli Kijec 1 do Veli Kijec 46	361	0,36	N64	od Put Postana 1 do Put Postana 15	242	0,24
N7	od Veli Kijec 2 do Veli Kijec 10	98	0,10	N65	od D102 do Vodocrpilište Ponikve	204	0,20
N8	od Veli Kijec 3 do Stran 14	974	0,97	N66	od D102 kod ulaza u Njivice do Ž5084 kod Kralja Tomislava 1	2059	2,06
N9	kod Stran 55	75	0,08	N67	od Kralja Tomislava 1 do Kralja Tomislava 29	481	0,48
N10	od Stran 22 do Stran 31	276	0,28	N68	od Augusta Šenoae 2 do Augusta Šenoae 20	136	0,14
N11	od Stran 18 do Stran 19	75	0,08	N69	od Ivane Brlić-Mažuranić 3 do Ivane Brlić-Mažuranić 25	153	0,15
N12	od Stran 8 do Stran 7	316	0,32	N70	od Augusta Šenoae 5 do Tina Ujevića 15	101	0,10
N13	kod Stran 3/A	102	0,10	N71	od Odvojak Kralja Tomislava 2 do Odvojak Kralja Tomislava 10	132	0,13
N14	od Večja 30 do Večja 42	162	0,16	N72	od Kralja Tomislava 45 do Kralja Zvonimira 25	326	0,33
N15	od Večja 35 do Večja 37	93	0,09	N73	od Odvojak Kralja Tomislava 10 do Odvojak Kralja Tomislava 18	118	0,12
N16	od Zagradi 31 do Zagradi 23	242	0,24	N74	od Kralja Zvonimira 2/A do Jadranska ulica 34	460	0,46
N17	od Zagradi 24 do Zagradi 4	161	0,16	N75	od Krčka ulica 17 do Jadranska ulica 18	443	0,44
N18	od Bjanižov 2 do Bjanižov 19	461	0,46	N76	od Omladinska ulica 1 do Omladinska ulica 12	208	0,21
N19	od Pušća 16 do Pušća 66	422	0,42	N77	od Ivana Gundulića 1 do Ivana Gundulića 17	178	0,18
N20	od Pušća 31 do Pušća 21	72	0,07	N78	od Mate Balote 9 do Mate Balote 7/A	62	0,06
N21	od Pušća 80 do Pušća 83	240	0,24	N79	od Nikole Lončarića 1 do Nikole Lončarića 68	531	0,53
N22	od Pušća 83 do Pušća 91	86	0,09	N80	od Kralja Tomislava 65 do Nikole Lončarića 34	78	0,08
N23	od Pušća 17 do Brgučena 33	259	0,26	N81	od Kralja Tomislava 79 do Nikole Lončarića 54	68	0,07
N24	od Pušća 99 do Pušća 111	102	0,10	N82	od Nikole Lončarića 21 do Dr Zdravka Kučića 14	67	0,07
N25	od Ž5083 kod Brgučena 33 do Brgučena 25	64	0,06	N83	od Nikole Lončarića 33 do Dr Zdravka Kučića 24/A	60	0,06
N26	od Ž5083 do Industrijske zone	605	0,61	N84	od Bodulska ulica 2 do Dr Zdravka Kučića 2	361	0,36

izvješće o stanju u prostoru općine omišalj za razdoblje 2004. - 2018. godine

22/19

oznaka ceste	naziv nerazvrstane ceste	duljina (m)	duljina (km)	oznaka ceste	naziv nerazvrstane ceste	duljina (m)	duljina (km)
N27	od Njivičina 6 do Dubec 13	370	0,37	N85	od Krčka ulica 1 do Dr Zdravka Kučića 15	920	0,92
N28	od Njivičina 4 do Prikešte 21	55	0,06	N86	od Krčka ulica 7 do Odvojak Krčke ulice 2	53	0,05
N29	od Prikešte 27/1 do Mala Vraca 27	263	0,26	N87	od Krčka ulica 2 do 30. svibnja 3	65	0,07
N30	od Prikešte 27/1 do Put mora 15	141	0,14	N88	od Ivana Gorana Kovačića 2 do Ivana Gorana Kovačića 9	106	0,11
N31	od Kačini 1 do Kačini 22	117	0,12	N89	od Creska ulica 2 do Creska ulica 8	107	0,11
N32	od Baječ 1 do Baječ 20	569	0,57	N90	od Krčka ulica 32 do Stjepana Radića 2	145	0,15
N33	od Baječ 1 do Baječ 3	36	0,04	N91	od Stjepana Radića 12 do Stjepana Radića 15	56	0,06
N34	Od Baječ 19 do Baječ 17	48	0,05	N92	od Kralja Tomislava 101 do 30. svibnja 18	161	0,16
N35	kod Baječ 19	180	0,18	N93	od Bodulska ulica 5 do Bodulska ulica 26	185	0,19
N36	od Lokvica 16 do Lokvica 11	130	0,13	N94	od Kralja Tomislava 91 do Dr Zdravka Kučića 34	109	0,11
N37	od Medermuniće 26 do Medermuniće 24	65	0,07	N95	od Kralja Tomislava 93 do Kralja Tomislava 95	40	0,04
N38	od Medermuniće 31 do Medermuniće 39	51	0,05	N96	od Krste Frankopana 2 do Krste Frankopana 57	677	0,68
N39	od Medermuniće 30 do Medermuniće 50	79	0,08	N97	od Krste Frankopana 14 do Nikole Jurjevića 9	84	0,08
N40	od Medermuniće 41 do Medermuniće 43	37	0,04	N98	od Krste Frankopana 17 do Kralja Tomislava 44	72	0,07
N41	od Medermuniće 57 do Medermuniće 51	47	0,05	N99	od Nikole Jurjevića 24 do Krste Frankopana 26	65	0,07
N42	od Medermuniće 57/A do Lokvica 20	143	0,14	N100	kod Nikole Jurjevića 30	54	0,05
N43	od Lokvica 6 do Lokvica 8	144	0,14	N101	od Krste Frankopana 51 do Kralja Tomislava 78	67	0,07
N44	od Lokvica 7 do Medermuniće 55	40	0,04	N102	od Nikole Jurjevića 13 do Luke Turata 36	793	0,79
N45	od L58065 do Lokvica 9	412	0,41	N103	od Luke Turata 9 do Kralja Tomislava 84	81	0,08
N46	kod Lokvica 15	57	0,06	N104	od Luke Turata 10 do Šetalište Antuna Koste 2	79	0,08
N47	kod Lokvica 14	116	0,12	N105	od Ivana Zajca 1 do Ivana Zajca 22	250	0,25
N48	od Lokvica 16 do Lokvica 82	166	0,17	N106	od Cvjetni trg 6 do Stražbica 1	789	0,79
N49		104	0,10	N107	kod Društvenog centra "Kijac"	74	0,07
N50	od Podkačini 1 do Riva pape Ivana Pavla II. 4	1049	1,05	N108	od Trg Ante Starčevića bb do plaža Njivice	307	0,31
N51	od Kančinar 1/A do Kančinar 3	274	0,27	N109	od plaža Njivice do poluotok Čuf	920	0,92
N52	od Buč 1 do Buč 6	219	0,22	N110	od Japlenički put 2 do Japlenički put 43	642	0,64
N53	kod Podkačini 1	81	0,08	N111	od Japlenički put 2 do Cvjetni trg 1	293	0,29
N54	od D102 do Čižići	3338	3,34	N112	od Gromačine 1 do Gromačine 43	609	0,61
N55	od L58065 kod groblja Omišalj do ulaza u JANAF	1251	1,25	N113	od Večja 31 do Brgučena 2/B	1017	1,02

Izveštje o stanju u prostoru općine Omišalj za razdoblje 2004. - 2018. godine

22/19

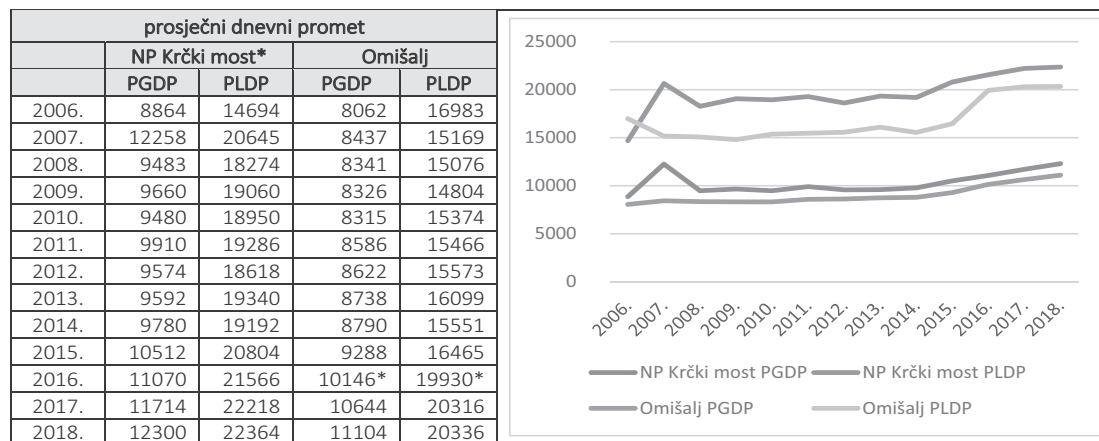
oznaka ceste	naziv nerazvrstane ceste	duljina (m)	duljina (km)	oznaka ceste	naziv nerazvrstane ceste	duljina (m)	duljina (km)
N56		85	0,09	N114	od Jadranska ulica 1/B do Kralja Zvonimira 12	54	0,05
N57	od D102 do Terminal DINA	2383	2,38	N115	kod Kralja Zvonimira 20	54	0,05
N58	od D102 do Kamp Njivice	674	0,67		ukupna duljina	40107	40,11

tablica 29
nerazvrstane ceste na području Općine Omišalj
izvor podataka: Registar nerazvrstanih cesta

Ukupna duljina razvrstanih i nerazvrstanih cesta na području Općine Omišalj iznosi 57,53 km, od čega 30% otpada na razvrstane i 70% na nerazvrstane.

Prometna povezanost unutar općine, između dvaju naselja, kao i sa zračnom lukom i područjem Voza, odvija se preko glavnog državnog cestovnog pravca (DC 102), na kojem je sezonski znatno povećan promet. Planirana je paralelna trasa državnog pravca, čijom izgradnjom bi se na postojećoj cesti smanjilo opterećenje. Trasa je planirana u PP PGŽ i uglavnom preuzeta u PPUO Omišalj, međutim u izradi je prometna studija koja će vjerojatno korigirati trasu, na temelju kvalitetnijih i detaljnijih podataka o prostoru (prometni podaci, konfiguracija terena, zaštićena i osjetljiva područja i drugo).

Promet se za područje Općine Omišalj broji na 2 brojačka mjesta na DC 102: brojačko mjesto 2919 NP Krčki most, koje se nalazi na naplatnim kućicama Krčkog mosta i brojačko mjesto 2922 Omišalj, koje se nalazi istočno od naselja Omišalj. Kretanje prosječnog godišnjeg i prosječnog ljetnog dnevnog prometa prikazano je u tablici i na grafu:



tablica 30
prosječni godišnji dnevni promet i prosječni ljetni dnevni promet na području Općine Omišalj 2006.-2018.

izvor podataka: Hrvatske ceste

* procijenjeni broj vozila

graf 13
kretanje prosječnog godišnjeg dnevnog prometa i prosječnog ljetnog dnevnog prometa na području Općine Omišalj 2006.-2018.

izvor: tablica 30

POMORSKI PROMET

Pomorski promet odvija se na području Općine Omišalj na više razina. Terminal JANAF-a Luke Rijeka bazen Omišalj u funkciji je međunarodnog transporta nafte. Transport uglavnom putnika odvija se, na razini

županijskog značaja u luci Omišalj bazen Pesja i na razini lokalnog značaja u lukama Njivice, Voz i Luka Omišalj bazen hotel Jadran. Lokalno se koristi još nekolicina bazena s postojećim kapacitetima, koji međutim nisu uređeni. Luka Omišalj bazen Pesja u funkciji je kao iskrcajno mjesto za profesionalne ribarske brodove.

Nautički kapaciteti nisu ostvareni u planiranim marinama, već se djelomično ostvaruju unutar LOJP Omišalj i Njivice, koja je rekonstruirana 2018. godine.

Luke posebne namjene – industrijske luke vezane uz proizvodnu zonu Dina petrokemije (luka Sepen) planirane su sa državnim značajem. Planski nisu razgraničene u prostoru. Funkcija luke za prekrcaj sirovina i energenata za petrokemijsku industriju i otpremu proizvoda petrokemijske industrije i slično (LI3) prestala je stečajem Dina Petrokemije (koncesija je ukinuta 2016. godine), dok je luka za prekrcaj ukapljenog prirodnog plina (LI2) u fazi projektiranja i gradnje, a transport ukapljenog naftnog plina je planska mogućnost. Gradnjom luke LI2 bez prethodnog planskog razgraničenja prostora potrošena je većina raspoloživog prostora za samo jednu od planiranih namjena.

Postojeća infrastruktura luka otvorenih za javni promet prikazana je u tablici:

naziv	opis postojećeg stanja	površina lučkog područja (m ²)		planska oznaka (PPUO Omišalj)	kategorija luke
		kopneni dio	morski dio		
Lučka Uprava Rijeka					
Luka Rijeka bazen Omišalj	prihvatno-otprezni terminal JANAF-a, s dva priveza za prihvat tankera, spremničkim prostorom za naftu i derivate, pripadajućim pumpnim i mjernim stanicama te autopunilištem za ukrcaj derivata u kamionske cisterne, sidrište za tankere	16 082	125 114	LO1	osobiti međunarodni značaj
Luka Rijeka bazen Omišalj izdvojeno privezište JANAF/Kav	privez servisno-gospodarskih plovila	3 829	18 280	LO1-P	osobiti međunarodni značaj
ŽLU Krk					
Luka Omišalj	operativni dio luke duljine 100 m, iskrcajno mjesto za ribarska plovila koja obavljaju gospodarski ribolov na moru duljine preko 15 m, komunalni vezovi za 63 brodice do 10 m, nautički vezovi, oprema: priključak za struju i vodu, eko set	5 722	42 225	LO2-1	županijski značaj
Luka Omišalj bazen hotel Jadran	operativna obala duljine 70 m, neopremljeno	605	4 118	LO2-2	županijski značaj
Luka Omišalj bazen Lučica	obala s nizom manjih gatova: komunalni i nautički vezovi, neopremljeno	4 134	14 986	LO2-3	županijski značaj
Luka Omišalj bazen Pod Dubec	operativna obala, komunalni vezovi, neopremljeno	280	4 577	LO2-4	županijski značaj
Luka Njivice	operativni dio luke duljine 146 m, komunalni vezovi za 122 brodice do duljine 12 m, nautički vezovi za 17 jahti i brodice, istezalište,	4 650	31 833	LO3-1	lokalni značaj

izvješće o stanju u prostoru općine omišalj za razdoblje 2004. - 2018. godine

22/19

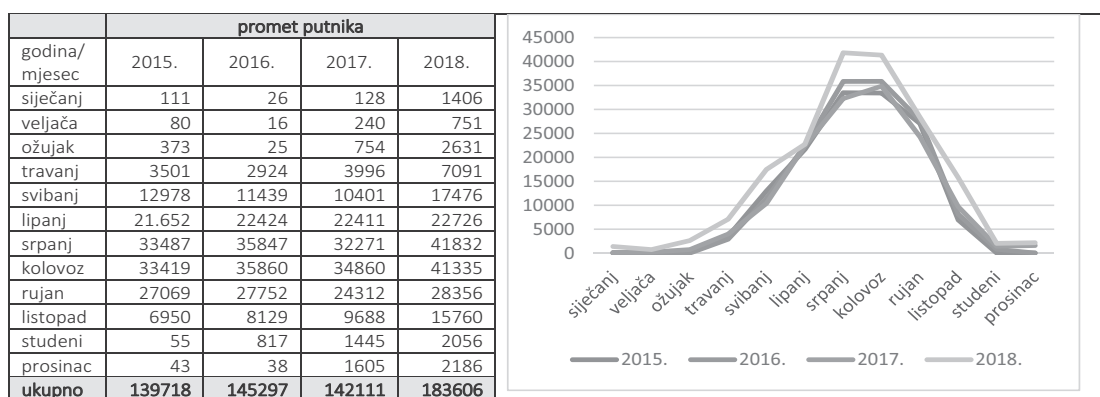
naziv	opis postojećeg stanja	površina lučkog područja (m ²)		planska oznaka (PPUO Omišalj)	kategorija luke
		kopneni dio	morski dio		
	oprema: 2 priključka za struju, priključak za vodu, spremnici za zauljeni otpad				
Luka Njivice bazen Kijac	obala s nizom manjih gatova: komunalni vezovi, komunalna sidrišta, nautička sidrišta, neopremljeno	2 946	29 385	LO3-2	lokalni značaj
Luka Njivice bazen Pod Rov	nautička sidrišta, neopremljeno	1 306	28 890	LO3-3	lokalni značaj
Luka Voz	operativni dio luke duljine 90 m, nautička sidrišta, oprema: kante za otpad	15 372	32 568	LO4-1	lokalni značaj
Luka Voz bazen Peškera	neuređeno	70 479	71 656	LO4-2	lokalni značaj
Luka Voz bazen Slivanjska	postojeća neuređena lučica	4 024	5 940	LO4-3	lokalni značaj

tablica 31
postojeće luke otvorene za javni promet na području Općine Omišalj
 izvor podataka: Lučka uprava Rijeka, ŽLU Krk, PPUO Omišalj

Za lokalne potrebe na području Općine nalazi se više privezišta, povijesnog (privezište uz arheološku zonu Na Precizah u uvali Sepen) i tradicijskog karaktera (2 privezišta uz ribarske kućice i povijesnu tuneru u uvali Voz i privezište Ilova u uvali Peškera), te u funkciji kampa Omišalj, uređenih plaža i slično.

ZRAČNI PROMET

Na području Općine Omišalj nalazi se Zračna luka Rijeka (međunarodni kod RJK), preko koje se odvija međunarodni zračni promet. Predstavlja točku ulaska putnika za područje PGŽ, a znatno doprinosi međunarodnoj dostupnosti otoka Krka, pa tako i Općine Omišalj, kao i susjednih otoka i kopnenih destinacija s druge strane mosta.



tablica 32
broj putnika u Zračnoj luci Rijeka po mjesecima 2015.-2018.

izvor podataka: Zračna luka Rijeka

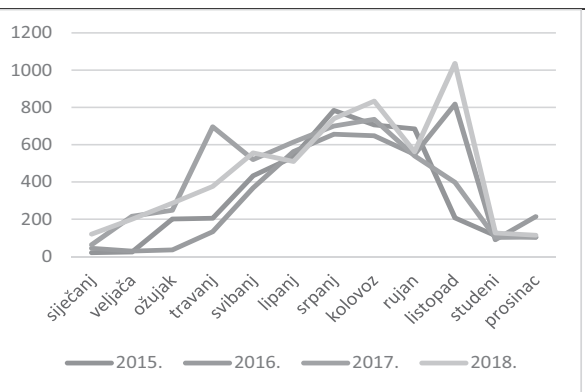
graf 14
kretanje broja putnika u Zračnoj luci Rijeka po mjesecima 2015.-2018.

izvor: tablica 32

izvješće o stanju u prostoru općine omišalj za razdoblje 2004. - 2018. godine

22/19

godina/ mjesec	operacije zrakoplova			
	2015.	2016.	2017.	2018.
siječanj	20	44	63	120
veljača	24	29	216	200
ožujak	201	35	248	286
travanj	205	133	696	376
svibanj	433	368	520	556
lipanj	534	563	614	510
srpanj	784	656	700	740
kolovoz	706	648	736	834
rujan	685	548	540	562
listopad	207	818	398	1036
studeni	112	90	102	126
prosinac	103	214	104	114
ukupno	4014	4146	4937	5460



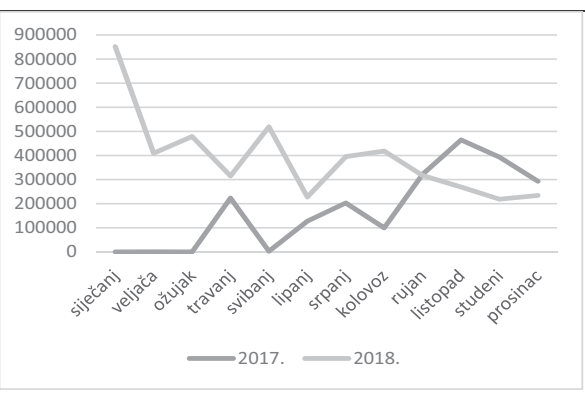
tablica 33
operacije zrakoplova u Zračnoj luci Rijeka po mjesecima 2015.-2018.

izvor podataka: Zračna luka Rijeka

graf 15
kretanje operacija zrakoplova u Zračnoj luci Rijeka po mjesecima 2015.-2018.

izvor: tablica 33

godina/ mjesec	promet tereta (kg)	
	2017.	2018.
siječanj	0	851680
veljača	387	409586
ožujak	0	478800
travanj	223415	315126
svibanj	2854	519104
lipanj	127749	228076
srpanj	203275	395514
kolovoz	99654	418675
rujan	322099	316931
listopad	464702	269363
studeni	393298	218732
prosinac	293309	234279
ukupno	2130742	4655866



tablica 34
promet tereta u Zračnoj luci Rijeka po mjesecima 2017.-2018.

izvor podataka: Zračna luka Rijeka

graf 16
kretanje prometa tereta u Zračnoj luci Rijeka po mjesecima 2017.-2018.

izvor: tablica 33

Uspjeh u rastu putničkog prometa Zračna luka Rijeka bilježi od 2015., kada su ostvarena veća ulaganja u građevinu (zadovoljavanje sigurnosnih prometnih standarda, obnova operativnih površina, uređenje interijera i izložbenog postava Muzejskog terminala). Od 2017. broji se i promet tereta.

POŠTANSKA MREŽA

Za oba naselja u sastavu Općine Omišalj djeluju poštanski uredi, 51513 OMIŠALJ i 51512 NJIVICE, oba vrste redoviti poštanski ured (radno vrijeme najmanje 5 dana u tjednu).

JAVNE ELEKTRONIČKE KOMUNIKACIJE

Područje Općine je priključeno na magistralnu mrežu TT linija i kvalitetno je opremljeno priključcima za korištenje, obradu i prijenos informacija. Na otoku Krku dostignut je najveći stupanj razvijenosti telekomunikacija budući da je instalirana digitalna AXE centrala. Sjevernojadranski otoci su spojeni na svjetlosni

kabelski sustav prijenosa pa je stoga gustoća na ovim otocima dva do tri puta veća od hrvatskog prosjeka koji iznosi 28 GTP-a na 100 stanovnika. Na području Općine se također nalazi nekoliko baznih stanica različitih mobilnih operatera, koje osiguravaju pokrivenost signalom čitavog ovog područja.

Godine 2015. započela je izrada Strategije prelaska digitalne zemaljske televizije na sustav DVB-T2 i dodjele frekvencijskog pojasa od 700 MHz kojom se namjerava 2019./2020. godine omogućiti prelazak na napredniji i učinkovitiji sustav odašiljanja DVB-T2 (u odnosu na DVB-T) i kodiranja HEVC ili MPEG4 (u odnosu na MPEG2). Tim prelaskom stvorile bi se pretpostavke da svi televizijski nakladnici mogu emitirati televizijske programe u HDTV kvaliteti, a u budućnosti i emitiranje televizijskih programa u višoj UHDTV kvaliteti.

ELEKTROENERGETSKI SUSTAV

Područje Općine je u potpunosti pokriveno električnom mrežom, prijenosnom mrežom 110 kV naponskog nivoa i distributivnom mrežom 35 kV naponskog nivoa.

Potrošnja električne energije koju isporučuje Elektoprimerje Rijeka na području Općine iznosi 20 MWh.

PRIJENOSNA MREŽA 110 KV NAPONSKOG NIVOA

Na području Općine Omišalj nalaze se sljedeći dijelovi prijenosne mreže 110 kV:

- vod TS 400/220/110 kV Melina - (buduća TS 110/20 kV Kraljevica) - RS 110 kV Omišalj. Vod je izveden od nadzemne dionice na kopnu, podmorske dionice između kopna i Krka i podzemne dionice na otoku Krku, koja u cijelosti u dužini od 6500 m prolazi područjem Općine Omišalj. Prijenosna snaga voda je 100 MVA. Vod ima ključnu ulogu u snabdijevanju električnom energijom kako otoka Krka, tako i otoka Cresa, Lošinja, Raba i Paga. - rasklopna stanica 110 kV Omišalj.

- vod RS 110 kV Omišalj - TS 110/20 kV Krk (Gabonjin). Vod je izveden kao podzemni kabelski, a područjem Općine Omišalj prolazi u dužini od cca 5500 m. Prijenosna snaga voda je 123 MVA, a koristi se u sistemu opskrbe na 110 kV naponskom nivou sjevernojadranskih otoka.

- vod RS 110 kV Omišalj - TS 110/10 kV DINA. Vod je izveden podzemnim kabelom. Cijelom dužinom je izveden na području Općine Omišalj, a koristi se isključivo za napajanje transformatora 110/10 kV- 25 MVA, koji je u vlasništvu DINA- e i iz kojeg se 10 kV vodovima vrši napajanje elektroenergetskih postrojenja DINA-e.

DISTRIBUTIVNA MREŽA 35 KV NAPONSKOG NIVOA

Na području Općine danas postoje slijedeća 35 kV distributivna postrojenja:

- 35 kV vod TS 110/35 kV HE Nikola Tesla - TS 35/10(20) kV Malinska - TS 110/35 kV Krk (Gabonjin). Vod je rekonstruiran i koristi se isključivo za napajanje JANAF-ovog terminala u Omišlju.

- 35 kV kabelski vod TS 35/10 kV Kraljevica - TS 35/6 kV Naftovod Omišalj. Vod je izveden u dužini od 13,9 km podzemnim kabelom, a između kopna i Krka položen je kroz most. U redovnom napajanju ovaj vod se koristi za napajanje trafostanice 35/6 kV Naftovod Omišalj, a ujedno se koristi kao rezerva za napajanje trafostanice 35/10 kV Kraljevica.

- 35 kV kabelski vod TS 35/10(20) kV Omišalj - TS 35/6 kV Naftovod Omišalj. Vod je u cijeloj dužini od 3,8 km izveden podzemnim kabelom, a koristi se kao rezervno napajanje za trafostanice koje povezuje. - TS 35/10(20) kV Omišalj, kapaciteta 1 x 4 MVA. Trafostanica je izgrađena 1974. godine kao provizorno postrojenje za potrebe napajanja gradilišta današnjeg JANAF-a i kasnije DINA-e. Iz nje je danas izvedeno napajanje na 10 kV naponskom nivou za područje mjesta Omišalj i rezervno napajanje za područje Njivica. Trafostanica i dalje ima status provizornog postrojenja.

- TS 35/6 kV Naftovod Omišalj, kapaciteta 3x8 MVA. Trafostanica je izgrađena i puštena u pogon 1979. godine i koristi se za napajanje postrojenja u sklopu JANAF-a u čijem je i vlasništvu.

PLINOVOD

Na području Općine planirani su terminali te magistralni plinovodi državnog značaja:

- terminal za prekrcaj ukapljenog prirodnog plina (LNG terminal),
- međunarodni magistralni plinovod LNG terminal – Zlobin – Rupa (granice sa Republikom Slovenijom)/Karlovac – Zagreb – ...,
- međunarodni magistralni podmorski plinovod Omišalj – Plomin/Casal Borsetti,
- plinovod MRS Kukuljanovo – MRS Urinj – MRS Omišalj (podmorski).

Započete su aktivnosti na izgradnji LNG terminala i plinovoda LNG terminal – Zlobin.

Distributivna lokalna mreža plina ne postoji.

NAFTOVOD

Na području Općine nalaze se terminali te magistralni naftovodi državnog značaja:

- naftni terminal u Omišlju unutar LOJP Rijeka bazen Omišalj,
- magistralni naftovod za međunarodni transport: Omišalj – Sisak,
- magistralni naftovod: Omišalj – Urinj.

Naftni terminal u Omišlju predstavlja ishodišnu točku Jadranskog naftovoda (JANAF) i međunarodnog sustava transporta nafte do domaćih i inozemnih rafinerija u istočnoj i središnjoj Europi. Naftovod je projektiran da u konačnoj fazi izgrađenosti može prihvatiti i na magistralnoj dionici Omišalj – Sisak transportirati 34 milijuna tona nafte godišnje. Određeni dijelovi sustava izgrađeni su za konačni kapacitet (cjevovodi), dok su oni dijelovi koje je moguće dograđivati (privezi, spremnici, crpne stanice i dr.) građeni za kapacitet od 20 milijuna tona godišnje.

U promatranom razdoblju na terminalu Omišalj dovršeni su projekti modernizacije sustava upravljanja (2009.– Sustav nadzora i upravljanja (SCADA sustav), s glavnim kontrolnim centrima na terminalima Omišalj i Sisak), značajno povećani spremnički kapaciteti za sirovu naftu (2017.), izgrađen je reverzibilni podmorski cjevovod u dužini 780 m na dionici otok Krk – kopno kojim je povećana razina sigurnosti transporta nafte (u funkciji od 2017., čime prestaje transport kroz Krčki most), te izvedena dogradnja i rekonstrukcija postrojenja i infrastrukture na Terminalu Omišalj radi povećanja učinkovitosti i fleksibilnosti operacija i djelatnosti.

VODNOGOSPODARSKI SUSTAV

Vodovod je za naselje Omišalj (stara jezgra) izgrađen 1918., a za Njivice 1963., nakon čega je sustav nadograđivan i rekonstruiran. Izgradnja kanalizacije započela je za Njivice 1978., a za Omišalj 1981.-1982.

Vodoopskrba i odvodnja za naselja Njivice i Omišalj, obavljaju se preko sustava u nadležnosti komunalnog društva Ponikve Voda d.o.o., u vlasništvu svih otočkih JLS, od čega na Općinu Omišalj otpada 16,09%.

Sustavi se nadziru iz dispečerskog centra za sve sustave otoka Krka preko sustava telemetrije.

U promatranom razdoblju ovi sustavi su u većoj mjeri izgrađeni i značajno unaprijeđeni.

Vodoopskrbni sustav otoka Krka od 2008. povezan je s riječkim vodovodom (Tribalj). Otprilike 70% potrebnih količina vode na otoku pokriva otočno izvorište Ponikve.

Na području Općine Omišalj nalazi se akumulacija Jezero, vodna rezerva (planski naziv akumulacija Njivice), maksimalnog kapaciteta 64,0 l/s, koja se unutar javnog vodoopskrbnog sustava koristila do 2008. godine, a nakon toga za opskrbu tehnološkom vodom Dina petrokemije do prestanka rada 2015. Područje Jezera je

vrijedno prirodno područje uvršteno u ekološku mrežu. Jezero čini cjelinu u sustavu zaštite od poplava s hidrotehničkim tunelom Njivice.

Sustavi javne odvodnje otpadnih voda na području Općine Omišalj su sustav Omišalj koji obuhvaća naselje Omišalj i sustav Malinska-Njivice koji osim naselja Njivice obuhvaća i susjednu Malinsku. Glavni radovi na izgradnji kompletne današnje suvremene kolektorske mreže i uređaja za pročišćavanje izvedeni od 2014. do 2016. godine. Sustavi javne odvodnje projektirani su i izvedeni kao razdjelni sustavi odvodnje, odnosno namijenjeni su prikupljanju i odvodnji samo sanitarno-potrošnih (fekalnih) otpadnih voda. Sustavi javne odvodnje sastoje se od glavnog obalnog kolektora, mreže sekundarnih kolektora, crpnih stanica, uređaja za pročišćavanje otpadnih voda i podmorskog ispusta.

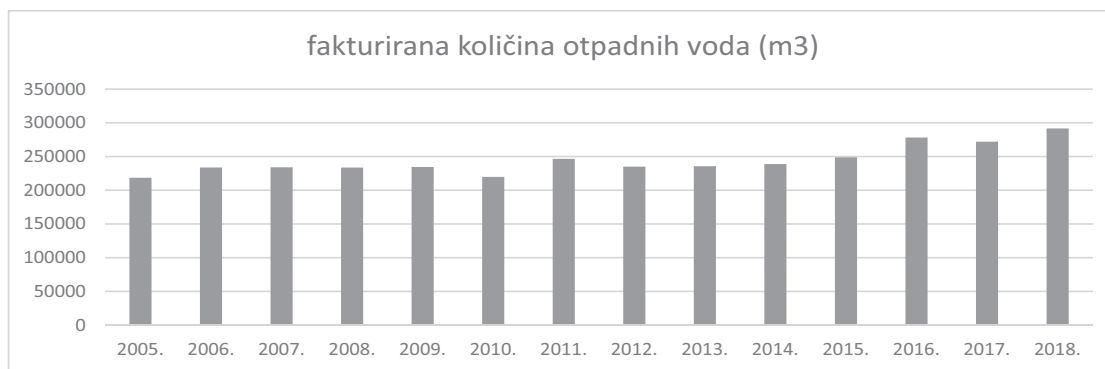
Sustavi javne odvodnje u naseljima Omišalj i Malinska-Njivice imaju uređaj za pročišćavanje otpadnih voda (UPOV) - mehanički predtretman (I. faza) koji čine fina automatska rešetka, pjeskolov-mastolov, klasirer pijeska i mjerni kanal. U sklopu uređaja za pročišćavanje otpadnih voda ugrađena je i crpna stanica za prihvatanje sadržaja iz septičkih jama. Razvoj sustava javne odvodnje usmjeren je na izgradnju uređaja za pročišćavanje otpadnih voda, II. faza (biološko pročišćavanje).

Dijelovi sustava, ulična mreža i pojedinačni priključci su u izgradnji.

Daljnji razvoj kanalizacijskih sustava obuhvaćen je projektom prikupljanja, odvodnje i pročišćavanja otpadnih voda na području otoka Krka, u sklopu financiranja preko fondova EU.

Na sustav javne odvodnje Omišalj priključuju se područja Voz-Peškera, zračna luka Rijeka, kamp Pušća i postrojenja JANAF-a.

Fakturirana količina otpadne vode za područje Općine Omišalj je u porastu kroz promatrano razdoblje, te za 2018. iznosi 291.637 m³.



graf 17

kretanje fakturirane količine otpadnih voda za područje Općine Omišalj 2005.-2018.

izvor podataka: Ponikve voda d.o.o.

GOSPODARENJE OTPADOM

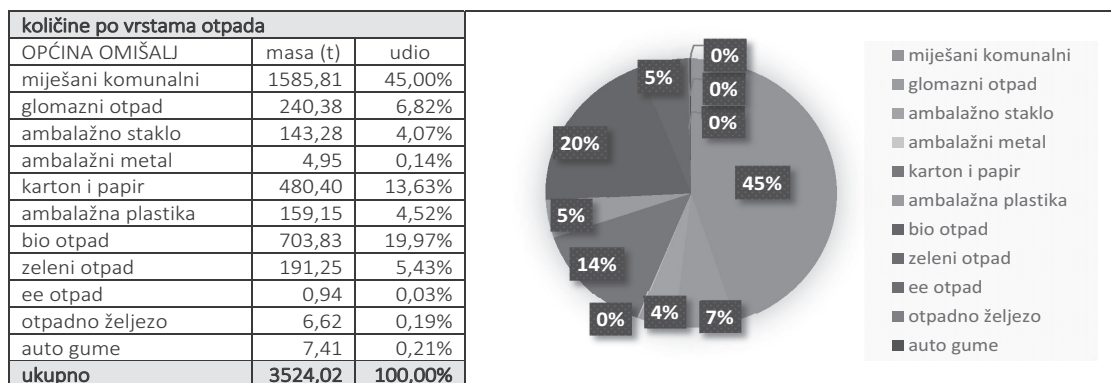
Od 2005. godine na otoku Krku uveden je ekološki zasnovan sustav zbrinjavanja komunalnoga otpada, popularno nazvan Eko otok Krk, unutar kojega se zbrinjava i otpad nastao na području Općine Omišalj. Sustav predstavlja cjelovit model zbrinjavanja svih vrsta otpada, prvi takav u Hrvatskoj.

U Omišlju, u servisnoj zoni Pušća se nalazi jedan od 7 POSAM-a, posebnih sabirnih mjesta za glomazni kućni otpad. Mreža lokalnog prikupljanja sastoji se od punktova koji sadržavaju višestruke kontejnere za sakupljanje

papira, plastike, stakla, limene ambalaže i biorazgradivog otpada. Od 2017. godine, oko 180 reciklažnih otoka ove mreže na području Općine, zamjenjuje se spremnicima za prikupljanje u sustavu „od vrata do vrata“, tako da u 2018. sva kućanstva osim u povijesnoj jezgri imaju na raspolaganju 5 pojedinačnih posuda za odvojeno prikupljanje otpada, a za kućanstva u povijesnoj jezgri i iznimne situacije osigurano je približno 50 javnih setova kontejnera. Spremnici se prazne po unaprijed objavljenom rasporedu.

Sustavno implementiranje programa gospodarenja otpadom komunalno društvo prati kontinuiranim akcijama edukacije i jačanja svijesti o očuvanju okoliša u vidu različitih radionica, manifestacija i distribucije informativnih materijala namijenjenih stanovnicima, osobito djeci i mladima, te turistima.

Ukupna količina prikupljenog otpada na razini otoka 2018. iznosila je 22125,24 t, a procjenjuje se da Općina Omišalj sudjeluje s oko 16%, odnosno 3524 t.



tablica 35
količina otpada na području Općine Omišalj po vrstama 2018.

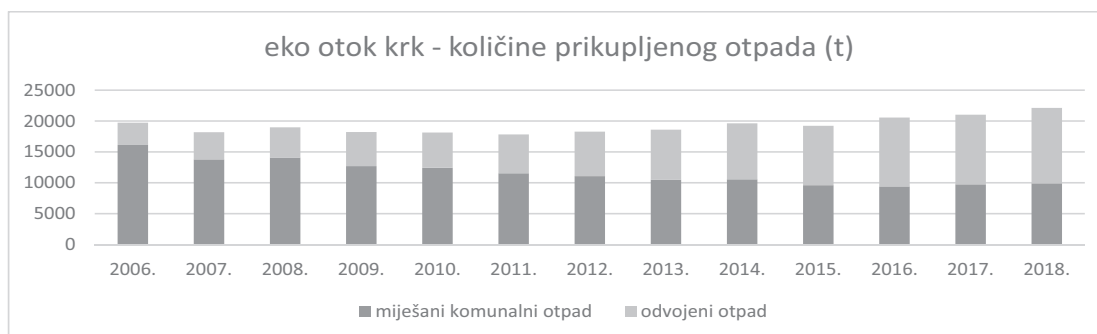
izvor podataka: Općina Omišalj

graf 18
udjeli vrsta otpada području Općine Omišalj 2018.

izvor: tablica 35

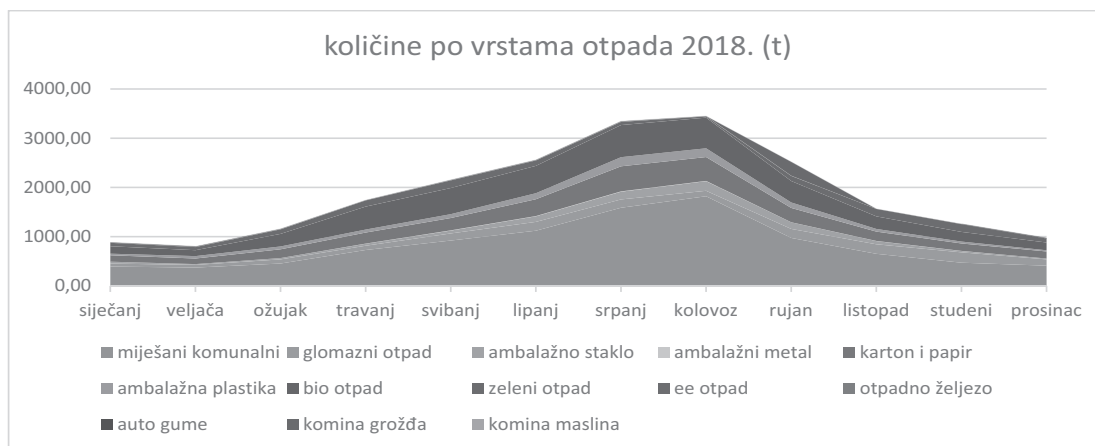
Sav prikupljeni otpad odvozi se u pretovarnu stanicu Treskavac na području Općine Vrbnik, izgrađen 2018. godine, gdje se privremeno zbrinjava i miješani komunalni otpad koji će se u sljedećem razdoblju transportirati u ŽCGO Marišćina. Ostatak otpada, odvojeni otpad, upućuje se oporabiteljima.

Odnos odvojenog i miješanog komunalnog otpada na razini otoka, 2006. iznosio je samo 18,3% prema 81,7%, a 2018. 55,20% prema 44,80%.



graf 19
kretanje količine i omjera miješanog komunalnog i odvojenog otpada za područje otoka Krka 2006.-2018.

izvor podataka: Ponikve eko otok Krk d.o.o.



graf 20

kretanje količine otpada po vrstama i mjesecima za područje otoka Krka 2018.

izvor podataka: Ponikve eko otok Krk d.o.o.

Površina namijenjena za izgradnju odlagališta građevinskog otpada - reciklažno dvorište za građevinski materijal, planske oznake OK, nalazi se na k.č. 70/3 k.o. Omišalj-Njivice, u sjevernom dijelu područja Općine. 2016. izrađen je Idejni projekt i ishodovana Lokacijska dozvola, a 2018. izrađen je Glavni projekt.

Na području Općine 2018. nalazila su se 4 manja odlagališta otpada odnosno sljedeće lokacije s odbačenim otpadom:

- k.č. 9495, k.o. Omišalj-Njivice, u blizini azila za pse;
- k.č. 1718, k.o. Omišalj-Njivice, na SRC Pušća;
- k.č. 1728/1, k.o. Omišalj-Njivice, u blizini SUZ (servisno uslužne zone) Pušća;
- k.č. 1719/1, k.o. Omišalj-Njivice, na području SUZ Pušća.

Na problematičnim lokacijama kontinuirano se u okoliš odbacuje uglavnom građevinski otpad. Većina onečišćenja sanira se odvozom na službena odlagališta.

KOMUNALNE GRAĐEVINE

U promatranom razdoblju, od 2015. do 2016. godine izgrađena je građevina tržnice u Omišlju, sa zatvorenim i natkrivenim prodajnim prostorima.

2018. do 2019. godine izvedeni su radovi proširenja groblja za 582 nova grobna mjesta, od čega 198 kazeta za urne, čime je površina groblja otprilike udvostručena, unutar površine planirane PPUO Omišalj i DPU 1 – Groblje (SN PGŽ 14/17).

5. ZAŠTITA I KORIŠTENJE DIJELOVA PROSTORA OD POSEBNOG ZNAČAJA

ZAŠTITA PRIRODE I KORIŠTENJE PRIRODNIH RESURSA

Iako na području Općine Omišalj nema zaštićenih područja nacionalnih kategorija temeljem Zakona o zaštiti prirode, značajne su površine obuhvaćene ekološkom mrežom, s obzirom da je čitav otok Krk, kao i veći dio PGŽ, bogat prirodnom baštinom, očuvanim staništima, vrijednim krajobrazima i bioraznolikošću.

Ekološka mreža uvedena je tijekom razmatranog razdoblja, te područja ekološke mreže pokrivaju područja koja su ranije bila predlagana za zaštitu i/ili štice na putem prostorno-planske dokumentacije.

Čitav otok Krk nalazi se unutar značajnih područja ekološke mreže Natura 2000, odnosno POP – područja očuvanja značajna za ptice HR1000033 Kvarnerski otoci i POVS – područja očuvanja značajna za vrste i stanišne tipove HR2001357 Otok Krk. Dodatno je istaknuto još niz manjih područja POVS širom otoka. Od tih područja unutar granica Općine Omišalj dijelom se nalaze kopneno područje HR2000891 Jezero kod Njivica na Krku, te podmorska područja HR3000472 Podmorje oko rta Čuf na Krku i HR3000029 Obala između rta Šilo i Vodotoč.

identifikacijski broj	naziv područja	ciljne vrste	ciljna staništa
POP			
HR1000033	Kvarnerski otoci	40 različitih vrsta ptica	
POVS - kopno otoka Krka			
HR2001357	Otok Krk	- kopnena kornjača (<i>Testudo hermanni</i>) - četveroprugi kravosas (<i>Elaphe quatuorlineata</i>) - crvenkrpica (<i>Zamenis situla</i>) - oštrouhi šišmiš (<i>Myotis blythii</i>)	- istočnomediterranska točila - karbonatne stijene s hazmofitskom vegetacijom - stijene i strmci (klifovi) mediteranskih obala obrasli endemskim vrstama <i>Limonium spp.</i> - špilje i jame zatvorene za javnost - vegetacija pretežno jednogodišnjih halofita na obalama s organskim nanosima (<i>Cakiletea maritima p.p.</i>) - mediteranske povremene lokve - istočno submediteranski suhi travnjaci (<i>Scorzoneretalia villosae</i>)
HR2000891	Jezero kod Njivica na Krku	- jezerski regoč (<i>Lindenia tetraphylla</i>) - istočna vodendjevojčica (<i>Coenagrion ornatum</i>) - barska kornjača (<i>Emys orbicularis</i>) - mali potkovnjak (<i>Rhinolophus hipposideros</i>)	- submediteranski vlažni travnjaci sveze <i>Molinio-Horedion</i>
POVS - more i podmorje Otoka Krka			
HR3000472	Podmorje oko rta Čuf na Krku		- velike plitke uvale i zaljevi - grebeni
HR3000029	Obala između rta Šilo i Vodotoč		- pješčana dna trajno prekrivena morem

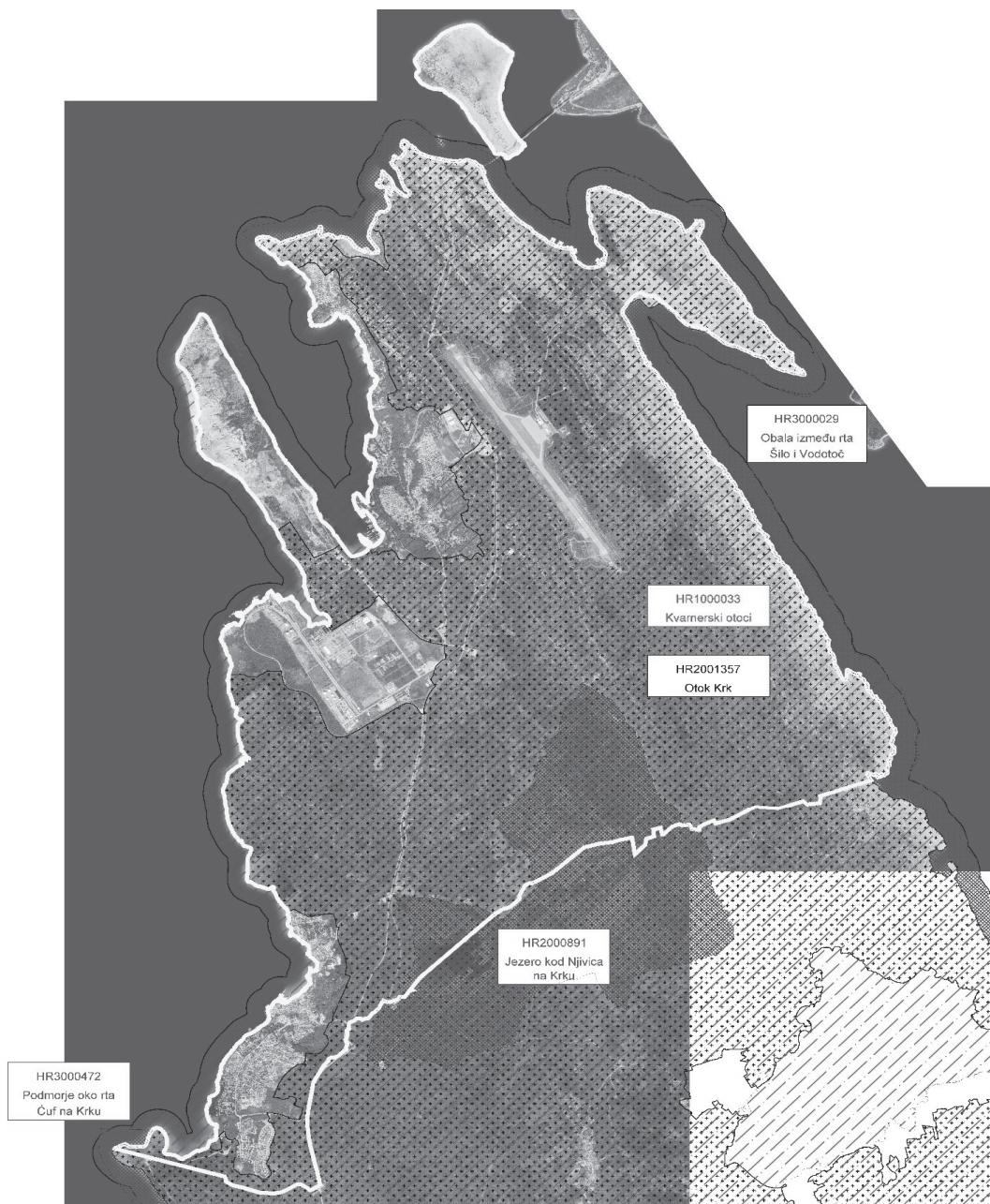
tablica 36

popis područja ekološke mreže Natura 2000 na području Općine Omišalj

izvor podataka: bioportal, JU Priroda

Područja POP Kvarnerski otoci i POVS Otok Krk obuhvaćaju cijelo područje Općine, s izuzetkom građevinskih područja. Područje Kvarnerski otoci značajno je osobito po tome što je jedino područje u Hrvatskoj sa gnijezdecim kolonijama bjeloglavog supa (*Gyps fulvus*) i bjelonokte vjetruše (*Falco naumanni*), dok se područje

Otok Krk između ostalog ističe po 23 vrste vodozemaca i gmazova, što čini gotovo 40 % svih vrsta u Hrvatskoj, 14 vrsta šišmiša i brojne vrste ptica. Na području Općine nalazi se desetak većih lokvi, a ističe se posebno vrijedna lokva Slatin na rtu Čuf, rijetki biotop male zaslanjene močvare.



kartogram 6
popis područja ekološke mreže Natura 2000 na području Općine Omišalj
izvor podataka: biportal

Područje POVS Jezero Njivice na Krku uvršteno je u ekološku mrežu kao značajno stanište tipa submediteranski vlažni travnjaci sveze Molinio-Horedion, i područje zaštite divljih vrsta od interesa za EU: vrste kukaca vretenaca jezerski regoč i istočna vodendjevojčica, barska kornjača, i vrsta šišmiša mali potkovnjak). Obuhvaća kopnenu površinu od 630 ha, od čega je 224 ha na području Općine Omišalj. Vodena površina zauzima oko 35 hektara, a pojas trske i treseta uz obalu oko 60 hektara. Ovisno o vodostaju jezero je duboko od 7,9 do 9,9 m s dnom kod najnižeg vodostaja na –7 m (kriptodepresija) u odnosu na morsku površinu.

Podloga jezera je zaslanjena, ali hidrostatski tlak slatke vode sprječava prodor slanije vode iz podzemlja. Puni se pretežito površinskim dotokom s flišnih područja Velog luga i Malog luga, a prihranjuju ga i izvori koji su na južnom rubu Jezera od kojih je najvažniji Vrutak. U vrijeme najvećeg dotoka vode poprima protočno obilježje jer voda otječe hidrotehničkim tunelom u more.

Odlikuje se vrlo visokom bioraznolikošću i jedno je od najočuvanijih prirodnih područja na Kvarnerskim otocima te jedno od rijetkih područja s močvarnom i vodenom vegetacijom na širem području Kvarnera.

Na Jezeru postoji iznimno bogata fauna ptica. Poznato je kao gnjezdište nekoliko, na otocima rijetkih, močvarnih vrsta. Osim toga važno je i kao odmorište za ptice selice, mjesto na kojem se ptice zadržavaju i odmaraju za lošeg i burnog vremena, skupljajući snagu za prelet planinskih vrhunaca Gorskog kotara. U ljetnim je mjesecima na Jezeru moguće vidjeti i više od 40 različitih vrsta ptica te je na Jezeru osnovana prstenovačka postaja. Akciju prstenovanja započela je 2008. godine Udruga Jezero i od tada se provodi svake godine tijekom ljetnih mjeseci, od 2009. u suradnji s Javnom ustanovom Priroda.

Uz obalu Jezera proteže se pojas trske i treseta, a osim močvarnog raslinja i starih vrba, tu se nalaze i submediteranske šume, važne kao stanište brojnih ptica i ostalih životinja, poput vodozemaca, gmazova i kukaca. Botanička je posebnost i pojavljivanje hrastova lužnjaka u okolnim šumama koji su posljednji ostatci sredozemnih poplavnih šuma.

Jezero se do 2008. godine koristilo za vodoopskrbu, a danas je vodna rezerva u slučaju nestašice te je pod strogim režimom vodozaštite, što pogoduje očuvanju prirodnog svijeta.

Područje Podmorje oko rta Čuf na Krku obuhvaća podmorje uz obalu oko i južno od rta Čuf, zapadno od naselja Omišalj, u duljini približno 2,4 km, od čega 0,7 na području Općine Omišalj i u širini od približno 100 do 500 m. Ukupna površina područja je približno 53 ha, od čega se na području Općine Omišalj nalazi 10 ha.

Podmorje oko rta Čuf je jedno od niza područja ekološke mreže koje obuhvaća staništa velikih plitkih uvala i zaljeva te staništa grebena.

Velike plitke uvale i zaljevi prostori su u biološkom smislu značajni kao mrjestilišta mnogih vrsta riba. Grebeni su stanišni tip koji obuhvaća vrlo različite životne zajednice hridinaste obale.

Područje Obala između rta Šilo i Vodotoč obuhvaća podmorje uz obalu od rta Šilo na području Općine Dobrinj do rta Vodotoč, odnosno Veli Kijac sjeverno od naselja Omišalj, u duljini približno 34,3 km, od čega 21,3 na području Općine Omišalj i u širini od približno 200 m. Ukupna površina područja je približno 525 ha, od čega se na području Općine Omišalj nalazi 340 ha.

Područje je jedno od niza područja ekološke mreže koje obuhvaća pješčana dna trajno prekrivena morem.

Pješčana dna čine nekoliko različitih životnih zajednica kojima je zajednička i za život vrlo važna značajka pomična podloga. Životne zajednice koje se razvijaju na takvim dnima, međusobno se razlikuju, ovisno prvenstveno o granulaciji sedimenta koji se pojavljuje u rasponu od mulja preko pijeska do šljunčanog dna, ali i o strujama i valovima.

Kamenolom koji se nalazi uz područje na lokalitetu Voz-Peškera predstavlja ugrozu više razine, direktnim uništavanjem obale šljunčanog žala u uvali nasipavanjem.

Osim navedenih područja, prostorno-planskom dokumentacijom štite se odnosno evidentiraju i predlažu za zaštitu niz dodatnih lokaliteta, koji uključuju ihtiološke rezervate u uvali Blatna i uvali Pesja, značajne krajobrazne Otok sv.Marko, uvala Selehovica – Voz te Njivice – Blatna – Zaglav – obalno područje Rosulje – Čuf, spomenike prirode Spilja Biserujka, sve veće lokve otoke Krka te uvala Voz, zaštićeno podmorje oko sv. Marka kao i sve poteze morske obale izvan građevinskih područja naselja i izdvojene namjene radi očuvanja prirodnog izgleda.

Pri tome je potrebno naglasiti da su sva ova područja, s iznimkom otoka Sv. Marko i podmorja oko njega, obuhvaćena područjima ekoloških mreža POP Kvarnerski otoci i POVS Otok Krk.

Od navedenih jače je ugrožen značajni krajobraz Njivice – Blatna – Zaglav – obalno područje Rosulje – Čuf, u kojem je prvenstveno potrebno očuvati postojeću autohtonu šumu, tlo (preduvjet rasta šume), zamočvarenu slanu lokvu te obalni rub, budući da se radi o području uz naselje Njivice, a na samom rtu Čuf nalazi se i UPOV kanalizacijskog sustava Malinska - Njivice.

Resursi vrijednih dijelova prirode djelomično se koriste u funkciji turizma, u vidu ponude „sunca i mora“, rekreacije u prirodi (pješačenje, jahanje, biciklizam) te posjeta špilji Biserujki (ulaz u špilju nalazi se na području Općine Omišalj). U negativnom kontekstu, prisutna je već spomenuta eksploatacija kamena u uvali Peškera.

ZAŠTIĆENA KULTURNA DOBRA

Na području Općine Omišalj u Registar kulturnih dobara Republike Hrvatske upisano je 5 povijesnih cjelina i 8 pojedinačnih nepokretnih kulturnih dobara. S izuzetkom područja Štalice – skupine gospodarsko-etnografskih objekata koje je zaštićeno rješenjem iz 1968., sva ostala kulturna dobra su zaštićena ili revidirana u razmatranom razdoblju ovog izvješća.

oznaka dobra	naziv	datum rješenja	vrijeme nastanka	opis
nepokretno kulturno dobro - kulturno – povijesna cjelina				
RRI-0189-1968.	Skupina gospodarsko-etnografskih objekata	1968.		Lokalitet Štaje kod Omišlja obuhvaća lokalitete Meddrumunići, Lokvica, Na stranu, Za škuje, Bajić, Pod mindulinu i Brgučina, te predstavlja dokument gospodarske kulture otoka Krka, posebno Omišlja u 19. st. i ranije. Lokalitet je pred četrdesetak godina sadržavao ukupno preko sto objekata tipa kamenih štaja za stoku i odlaganje sijena, s predprostorom magarom, mošune za sitnu stoku, suhovezne kamene jare za alat, te guvna za vršenje žita, te time predstavljao cjeloviti kompleks sa svim objektima potrebnim za održavanje tradicionalne pučke stočarske i poljoprivredne kulture. Nažalost do danas nije uspio sačuvati tu svoju posebnost u cijelosti.
Z-2006	Povijesna urbana cjelina Omišalj	2005./2011.		Naselje na sjeverozapadnoj obali Krka, smješteno nad dubokom uvalom, na strmoj uzvisini iznad mora. Kontinuitet naseljenosti seže do prapovijesti i gradinskog naselje na uzvisini. U antici se u podnožju formira antički grad, da bi se u srednjem vijeku oko Frankopanskoga kaštela razvilo današnje gusto zbijeno naselje. Građevine su uglavnom ruralnih osobina, s ponekim romaničkim i gotičkim detaljem. Tijekom 19. i 20. st. srednjovjekovno gradsko tkivo garniraju brojne stilski definirane, klasicističke i secesijske, građanske kuće. Osobitu vrijednost ima

izvješće o stanju u prostoru općine omišalj za razdoblje 2004. - 2018. godine

22/19

oznaka dobra	naziv	datum rješenja	vrijeme nastanka	opis
				župna crkva sv. Marije, u osnovi romanička bazilika nadograđena u 15. i 16. stoljeću.
Z-2937	Arheološka zona i etnološka zona Voz	2006.	1. god. do 5. god.	U uvali Voz na istočnoj blago položenoj padini postoje ostaci antičke arhitekture koju je moguće interpretirati kao antičku luku u posebno pogodnoj uvali. Evidentno se radi o kontinuitetu pogodnog maritimnog toposa koji je u svim povijesnim epohama spajao otok Krk sa obližnjim kopnom. U akvatoriju vidljivi su ostaci antičke pokretne artefakture koji osnažuje interpretaciju luke
Z-2734	Arheološka zona otoka Sveti Marko	2006.	6. st.	Na citadeli otočića sv. Marko ustanovljen je bizantski kastrum iz 6. stoljeća. Djelomično je očuvan recinkt bedema ojačan povijesnim kontraforima, kasnoantička cisterna i ostaci crkve sv. Ivana Zlatoustog. Ostaci ranosrednjovjekovne arhitekture uočeni su sjeverno od kastruma. Kontinuitet života na otočiću utvrđen je i kroz srednji vijek kada je u vlasništvu benediktinske opatije sv. Nikole.
Z-5016	Kompleks Mirine-Fulfinum s arheološkim nalazištem	2011.	1. st. do 16. st.	U uvali Sepen pod Omišljem ustanovljen je antički grad Municipium Flavium Fulfinum sa forumom, lukom, nekropolom i termalnim kompleksom. Zapadno od foruma istražen je ranokršćanski kompleks Mirine, te ustanovljena predromanička sakralna arhitektura. Na punti Knez ranocarska nekropola Kurilo, a u istočnom dijelu uvale venecijanska utvrda iz 16. stoljeća.
nepokretno kulturno dobro - pojedinačno				
Z-1853	Crkva Uznesenja Blažene Djevice Marije	2004.	12. st.	Stomorina, župna crkva Uznesenja Blažene Djevice Marije nalazi se u središtu Omišlja. Pročeljem je orijentirana na nekadašnje groblje Smitir, a južnim zidom na Placu, glavni omišaljski trg. Lađe trobrodne bazilike raščlanjene su zidanim stupcima a zaključene su središnjom pravokutnim i pobočnim, polukružnim apsidama. Pobočno uz lateralne zidove položene su gotičko-renesansne i barokne kapele i druge prigradnje. Crkva se, osim arhitektonskom, ističe i vrijednošću inventara te ostacima spoliranih natpisa i predromaničkih fragmenata. Dijelovi kompleksa ove crkve su i crkva sv. Ivana Krstitelja te zvonik.
Z-1688	Arheološko nalazište i crkvica Mohorov	2004.	5. st.	Arh. nalazište Mohorov kasnoantičko poljoprivredno gospodarstvo datirano u 5. st. iznad uvale Blatna. Istraživanjem ustanovljena zlatna kasnoantička moneta. Prostrani arhitektonski sklop orijentiran je prema sjeveru u kojem pravcu treba nastaviti istraživanja. Crkvica sv. Heragore po kojoj lokalitet nosi ime nije ustanovljena.
Z-1774	Crkva sv. Antona Padovanskog	2004.	15. st.	Crkva sv. Antuna Padovanskog nalazi se na Dupcu, sjevernom dijelu omišaljskog povijesnog središta. Jednobrajna crkva dvostrešnog krovništa prekrivenog kanalicom ima polukružno opisanu apsidu. Na istočnom bočnom zidu, blizu svetišta, mali je slikoviti gotički prozor. Ispred njezinoga pročelja prigradnja je lopica, trijem trostrešnoga krovništa, koji počiva na masivnim zidanim stupcima čije baze izviru iz ogradnoga zida sa sedilijom.
Z-1775	Crkva sv. Jelene	2004.		Jednobrajna crkva polukružno opisane apsida pročeljem je orijentirana prema Placi, trgu u povijesnom središtu Omišlja. Crkva je građena od većih, pravilno uslojenih tesanaca. Nad pročeljem crkve izdiže se izvorni zvonik na preslicu pod kojim je

oznaka dobra	naziv	datum rješenja	vrijeme nastanka	opis
				krizni otvor. Na pročelju je portal zaključen prelomljenim lukom, masivnog neprofiliranog okvira
Z-2208	Crkva sv. Josipa	2005.	19. st.	Crkva se nalazi u napuštenom ribarskom naselju Voz, u dnu istoimene uvale. Sagradili su je članovi obitelji Baffo u 19. st., ne bi li služila ribarima zaposlenim na obližnjim tunerama. Temeljitu obnovu pretrpjela je 1937. i 2004. g. Crkva je jednobrodna, pravokutnog tlocrta i ravnog začelnog zida. Na južnom zidu je mali, lučno zaključen prozor, reupotrijebljen ulomak jedne od romaničkih crkava u okolici. Na perimetralnim zidovima ističu se brojne predimenzionirane konzole koje podupiru strehu.
Z-2209	Crkva sv. Jurja	2005.	15. st.	Crkva se nalazi istočno od jezera. Jednobrodna je, pravilno orijentirana, pravokutnog oblika, sa plitkom polukružnom apsidom. Zidovi su uglavnom očuvani do linije krovništa. Građena je pretežno četvrtastim uslojenim tesancima dok je na uglovima pojačana masivnijim blokovima. Pred ulazom je ostatak sjevernog zida lopice u visini od oko 1 metar. Zaglavni kamen trijumfalnog luka s glagoljičnom datacijom obnove čuva se u Lapidariju u Omišlju.
Z-2345	Crkva sv. Mihovila	2005.		Skromni ostaci ove crkve nalaze se na lokalitetu Hamčec, 200-tinjak metara istočno od otočne magistrale i oko 500 metara južno od odvojka stare ceste za Čižiće. Za ovu crkvu izvori kažu da je podignuta od predaka stanovitog popa Jakova Frankocinića. Zadnji put se spominje u biskupskoj vizitaciji 1603 godine. Crkva se nalazila na vrhu brežuljka i orijentirana je apsidom prema zapadu, ali je, zajedno s brežuljkom, prepolovljena prokopom prilikom probijanja lokalnog vodovoda.
Z-6884	Kuća Kumbatović - Landauf, Dubec 17	2017.	20. st.	Kuća obitelji Kumbatović - Landauf, u staroj jezgri Omišlja, pripada građanskom kulturnom sloju te svjedoči o tipičnim okolnostima građanske kulture stanovanja s početka 20. stoljeća. Kuća je izgrađena 1909. godine sa skromnim stilskim naznakama historicizma i secesije. U kući je sačuvan namještaj, većinom s kraja 19. stoljeća, a manji dio s početka 20. stoljeća, te mnoštvo uporabnih predmeta koji najvećim dijelom pripadaju vremenskom rasponu od kraja 19. do sredine 20. stoljeća. Iznimno je rijetko slične povijesne ambijente pronaći in situ i intaktno u njihovoj cjelovitosti.

tablica 37
popis nepokretnih kulturnih dobara na području Općine Omišalj

izvor podataka: Registar kulturnih dobara

Područje Štalice, očuvano je zahvaljujući zaštiti od 1968., međutim ne bez neprimjerenih intervencija, a većim dijelom je i zapušteno. Područje predstavlja primjer poljoprivredne radne zone namijenjene stočarstvu, koja se nalazila izvan tadašnjeg grada Omišlja gdje se stanovalo. Do sada nije pristupljeno cjelovitoj obnovi područja, međutim preduvjeti i smjernice za postupke doneseni su u posljednjim izmjenama i dopunama PPUO Omišalj.

Potencijal kompleksa Mirine-Fulfinum, uz kontinuirana arheološka istraživanja i pripadajuće konzervatorske intervencije, djelomično se ostvaruje kroz redovito održavanje kulturnih i tematskih kulturno zabavnih manifestacija (Antički dani). Također, započeta je izrada projektne dokumentacije i priprema za realizaciju Arheološkog parka Mirine Fulfinum, s ciljem redovitog uređenog primanja posjetitelja.



slika 10

Mirine iz zraka – priprema Antičkih dana

izvor: web Turističke zajednice Općine Omišalj
<http://www.visit-omisalj-njivice.hr/>

Tijekom predmetnog razdoblja poduzete su aktivnosti na obnovi kuće Kumbatović - Landauf, što uz registraciju kao nepokretno kulturno dobro uključuje izradu projektne dokumentacije i započinjanje radova 2017. Cilj obnove je prenamjena kuće u muzej omišaljskog gradskog života i obuhvaća radove na samoj zgradi i prezentaciju mobilijara i uporabnih predmeta koji joj pripadaju.

Osim navedenih područja i objekata, prostorno-planskom dokumentacijom štite se odnosno evidentiraju i predlažu za zaštitu niz dodatnih lokaliteta. Kao arheološka baština navodi se dodatna zona zaštite šireg područja grada Omišlja, arheološkog lokaliteta Fortičina i arheološkog lokaliteta Fulfinum-Mirine, koja obuhvaća šire područje naselja Omišalj i industrijske površine Dine i JANAF-a, te zona zaštite užeg područja arheološkog lokaliteta Fortičina, iznad uvale Pesja. Uz to se, osim pojedinih lokaliteta unutar zona Mirine, Voz i Sv. Marko, navode i arheološki lokaliteti Ćuf, Fortičina i Gromašica, te niz podzemskih: 2 lokaliteta uz Sveti Marko, Voz, Peškera, Pesja, Sepen, Blatna, Slatina. Uz registrirane cjeline Omišlja i Štalice, navode se kao povijesni sklopovi i građevine uvala Voz i Vošćica. Od pojedinačnih civilnih građevina navedene su kameni objekt tzv. Kapelice i povijesne prometne infrastrukture, oboje na lokaciji Gromašica, a od sakralnih, osim registriranih i obuhvaćenih zonom Mirine, još 13 crkvi. Uz Štalice, ako vrijednosti etnološke baštine istaknute su još cjelina Zaglav, cjelina Voz i selo Sveti Martin (arheološko- etnološki lokalitet).

PODRUČJA POSEBNIH KARAKTERISTIKA - PODRUČJA POTENCIJALNIH PRIRODNIH I DRUGIH NESREĆA

Procjenom rizika od velikih nesreća za Općinu Omišalj obrađeni su prvenstveno rizici od: epidemije i pandemije, industrijskih nesreća, potresa, olujnog vjetrova i požara otvorenog prostora. Procjena rizika od velikih nesreća temelji se na scenarijima za svaki pojedini rizik.

EPIDEMIJA I PANDEMIJA

Područje Općine Omišalj izloženo je realnoj mogućnosti pojave epidemije i pandemije kao i bilo koje drugo područje. Procjenom rizika ne predviđaju se posljedice na građevinama.

INDUSTRIJSKE NESREĆE

Industrijska i infrastrukturna postrojenja na području Općine potencijalni su izvor ugroze za stanovništvo i okoliš, kao što se vidi iz podataka iz baze OPVN HAOP-a. U promatranom razdoblju zabilježena je velika nesreća/akcident u postrojenju Dine petrokemije, požar izazvan etilenom 2009. godine. Postrojenja JANAF-a nisu zabilježila takve događaje na području Općine Omišalj, međutim jesu na terminalu Žitnjak 2011. kad je došlo do oštećenja cjevovoda i izlivanje sumporne kiseline u tlo, te 2012. godine kad je došlo do prijeteće opasnosti od štete izazvane benzinom.

DINA Petrokemija d.d. (koja je brisana iz sudskog registra) i Janaf d.d. po količinama opasnih tvari u svojim skladištima pripadaju u područje koje pokriva SEVESO III direktiva. Prisutne količine opasnih tvari mogu ugroziti djelatnike koji s njima rukuju, a u krajnjim (worst case) slučajevima moguće su i ugroze okolnog stanovništva i okoliša.

Niz drugih gospodarskih subjekata (među kojima se ističe Avioservis Krk koji opskrbljuje avione i helikoptere gorivom) skladište, koriste i proizvode opasne tvari, koje ne spadaju po količini opasnih tvari u SEVESO III Direktivu, te mogu uzrokovati nesreće bez izvanlokacijskih posljedica.

Promet opasnim tvarima u i oko Općine je u stalnom porastu, a što je uzrokovano pojačanim gospodarskim razvojem u samoj Općini. Opasne tvari najviše se prevoze prometnicom državnom cestom D 102. Uz prometnicu prolazi i trasa naftovoda. Od ostalih infrastrukturnih objekata uz prometnicu se nalazi benzinska postaja, na udaljenosti od 50 m, ali se može izvesti zaključak da je i ona u zoni moguće ugroze.

Posebnu pažnju treba posvetiti pomorskom prometu i prekrcaju nafte u naftnom terminalu JANAF d.d. Potencijalna opasnost iz tankera na vezu u naftnom terminalu je ispuštanje nafte.

Od industrijskih nesreća ugroženo je područje naselja Omišalj.

POTRES

Zona pojačane seizmičke aktivnosti praćena izrazitom koncentracijom epicentara potresa, pruža se paralelno sa sjevernom obalom Riječkog zaljeva na potezu Ilirska Bistrica-Klana-Rijeka-Vinodol-Senj, u području najvećih tektonskih deformacija. Zona ima prosječnu širinu od 30 km i djelomično zahvaća teritorij Općine Omišalj. Najveće tonjenje i najveća dubina Moho-diskontinuiteta od preko 40 km dostignuta je upravo na ovoj seizmotektonski aktivnoj zoni gdje sile stresa i reakcije na njega te gravitacija stvaraju koncentraciju napona u dubini što izaziva potrese.

Posljednji razorni potres u ovoj zoni dogodio se 1721., te se mora predvidjeti mogućnost da se ponovi.

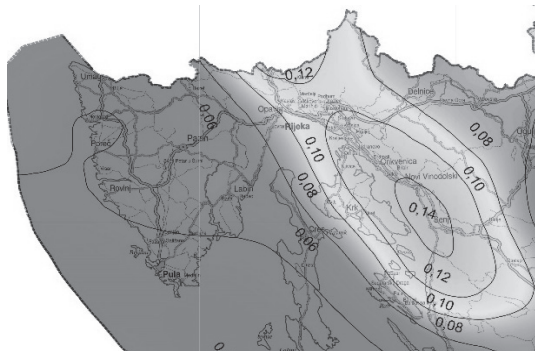
Najugroženiji od potresa su dijelovi stare gradske jezgre Omišlja i Njivica, gdje su kuće građene kroz povijest bez proračunate seizmičke otpornosti, te se mogu očekivati znatne štete u slučaju jačih i razornog potresa. Uslijed rušenja očekuju se i slučajevi ranjavanja i smrti, većeg stupnja za slučaj da se potres dogodi za vrijeme turističke sezone.

Veće i značajnije građevine građene su s otpornošću na razorni potres te se ne očekuju štete:

- Krčki most do 9° MCS,
- pogoni i postrojenja Dina petrokemije do 8° MCS,
- tankovi JANAF-a do 9° MCS, svaki u AB tankvani za slučaj istjecanja, istovarne ruke do 9° MCS.

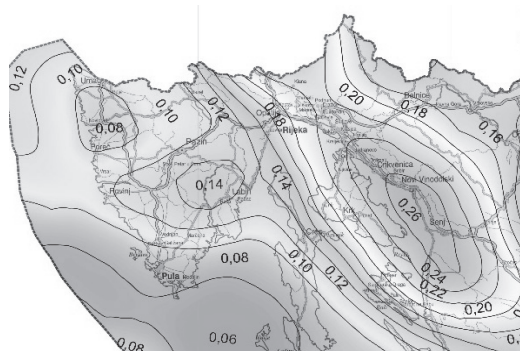
Za slučaj razornog potresa, međutim, očekuju se oštećenja na uzletno slijetnoj pisti kao i na zgradi Zračne luke Rijeka.

Očekuju se posljedice razornog potresa na sve infrastrukturne mreže i prekidi u opskrbi električnom energijom, vodoopskrbi, telekomunikacijama i drugo.



kartogram 7
izvod iz Karte potresnih područja Republike Hrvatske
(povratno razdoblje 95 godina)

izvor: Sveučilište u Zagrebu, PMF – Geofizički odsjek



kartogram 8
izvod iz Karte potresnih područja Republike Hrvatske
(povratno razdoblje 475 godina)

izvor: Sveučilište u Zagrebu, PMF – Geofizički odsjek

OLUJNI VJETAR

Na području Općine Omišalj u najvećem broju situacija prevladavaju vjetrovi iz smjerova NE (bura) i N (tramontana), a nešto manje S (jugo). Njivice su posebno izložene utjecaju olujnog N vjetra (tramontana). Omišalj je izložen NE vjetru (bura) i N vjetru (tramontana).

Ekstremne brzine vjeta na Omišaljskom području zabilježene su uglavnom u situacijama s burom. Iako se jak vjeter javlja relativno rijetko, jaka bura može neprekidno trajati i nekoliko dana. Većina godišnjih maksimalnih udara vjeta bila je iz N–NE–NNE smjerova, a zatim iz S smjerova.

Prema Karti osnovne brzine vjeta Dijelovi Općine Omišalj izloženi su brzinama od 40 m/s na području Krčkog mosta i 35 m/s u većem dijelu Općine, a oko 30 m/s u južnom dijelu, području Njivica.

Najčešće posljedice jačeg vjeta su zatvaranje Krčkog mosta, odnosno prometna izolacija, a u ekstremnim uvjetima očekuju se manje štete na građevinama i značajnije opasnosti u pomorskom prometu. Osobit rizik predstavljaju tankeri, s obzirom na mogućnost istjecanja tereta.

U prošlosti je na području Općine proglašena elementarna nepogoda izazvana orkanskim vjetrom jačine 8 i više bofora (Odluka o proglašenju elementarne nepogode, KLASA: 022-04/04-01/99, URBROJ: 2170/01-94-04-4, u Rijeci 23. studenog 2004. g.).

POŽAR OTVORENOG PROSTORA

Od požara otvorenog prostora, pri čemu se prije svega misli na požare raslinja, čijem nastajanju pridonosi karakteristični loš raspored godišnjih oborina i učestale pojave ljetnih suša, mogu biti ugrožene šumske površine, poljoprivredne površine, a također mogu biti značajnije ugroženi turistički objekti kao što su autokampovi, izletišta i sl.

6. OBVEZNI PROSTORNI POKAZATELJI

	osnovna tematska cjelina	skupina pokazatelja	pokazatelj		način prikaza	izvor podataka
1.	OPĆI POKAZATELJI RAZVOJNIH KRETANJA					
1.1.	DEMOGRAFSKA STRUKTURA	A. Razmještaj i struktura stanovništva	1.	Broj stanovnika	3063	DZS NZZJZ PGŽ
			2.	Indeks kretanja broja stanovnika	110,1	
			3.	Prirodni prirast stanovništva	114	
		B. Razmještaj i struktura kućanstava	1.	Broj kućanstava	1149	DZS
			2.	Indeks rasta broja kućanstava	113,1	
			3.	Prosječna veličina kućanstva	2,6	
1.2.	SOCIJALNO-GOSPODARSKA STRUKTURA	Ekonomski razvoj	1.	Indeks razvijenosti	115,363	MRRFEU
			2.	Stupanj razvijenosti	VIII.	
2.	STRUKTURA NASELJA I PODRUČJA ZA RAZVOJ IZVAN NASELJA					
2.1.	OBILJEŽJA SUSTAVA NASELJA	Razmještaj, gustoća naselja i naseljenosti	1.	Broj naselja	2	DZS PPUO
			2.	Gustoća naselja	1,54 naselja/1000 km ²	
			3.	Gustoća naseljenosti	84 stanovnika/km ²	
2.2.	KORIŠTENJE ZEMLJIŠTA U NASELJIMA	A. Površina naselja	1.	Površina naselja	3663 ha	PPUO
				<i>Njivice</i>	681 ha	
				<i>Omišalj</i>	2982 ha	
		B. Građevinska područja (GP)	1.	Površina GP naselja – ukupno planirana	243,07 ha	PPUO
			2.	Udio GP u odnosu na ukupnu površinu JLS	6,64%	
			3.	Udio izgrađenog GP u odnosu na ukupnu površinu JLS	3,72%	
			4.	Udio neizgrađenog GP u odnosu na ukupno GP	43,90%	
			5.	Udio neuređenog GP u odnosu na ukupno GP	9,32%	
			6.	Broj stanovnika/ ukupna površina GP	12,60 st./ha	
			7.	Broj stanovnika/ izgrađena površina GP	22 st./ha	
8.	Broj stanovnika/ uređena površina GP	14 st./ha				
2.3.	IZDVOJENA GRAĐEVINSKA PODRUČJA (IZVAN NASELJA)	Izdvojena građevinska područja (IGP)	1.	Površina izdvojenog građevinskog područja izvan naselja – ukupno planirana	736,60 ha 0,24 ha/st.	PPUO
			2.	Površina i udio površine IGP pojedine namjene u odnosu na ukupnu površinu IGP		

	osnovna tematska cjelina	skupina pokazatelja	pokazatelj		način prikaza	izvor podataka
			2.a.	Ugostiteljsko-turistička namjena	73,41 ha 9,97 % 0,02 ha/st.	
			2.b.	Gospodarska namjena – ukupna (proizvodna, poslovna, infrastrukturna, OIE i dr.)	611,48 ha 83,01 % 0,20 ha/st.	
			2.c.	Sport i rekreacija	27,13 ha 3,68 % 0,01 ha/st.	
			2.d.	Područja posebne namjene	-	
			2.e.	Površina groblja	1,51 ha 0,20 %	
			3.	Ukupni planirani smještajni kapacitet u TRP	6220 postelja	
			4.	Broj turističkih postelja po km' obalne crte	121 postelja/km'	
3.	POSTOJEĆA INFRASTRUKTURNA OPREMLJENOST					
	PROMETNA INFRASTRUKTURA	A. Cestovni promet	1.	Duljina cesta po vrstama	km	HC ŽUC PGŽ Općina Omišalj
				<i>državne</i>	11,87	
				<i>županijske</i>	3,85	
				<i>lokalne</i>	1,70	
				<i>nerazvrstane</i>	40,11	
			2.	Udio pojedinih vrsta cesta	%	
				<i>državne</i>	21%	
		<i>županijske</i>		7%		
		<i>lokalne</i>		3%		
		3.	Cestovna gustoća (duljina cesta/površina područja)	1,57 km/km ²		
3.1.		B. Željeznički promet	1.	Duljina pruge prema vrsti	0 km	PPUO
			2.	Udio pojedinih vrsta željezničkih pruga	-	
			3.	Gustoća željezničkih pruga (duljina/površina područja)	-	
		C. Zračni promet	1.	Broj zračnih luka prema vrstama	1	PPUO
			2.	Površina zračnih luka	280,06 ha	
		D. Pomorski promet	1.	Broj luka prema vrsti	broj	LU Rijeka ŽLU Krk
				<i>LOJP osobitog (međunarodnog) gospodarskog interesa za RH</i>	1	
				<i>LOJP županijskog značaja</i>	1	
				<i>LOJP lokalnog značaja</i>	2	
				<i>LPN industrijska luka</i>	1	

	osnovna tematska cjelina	skupina pokazatelja	pokazatelj		način prikaza	izvor podataka		
			2.	Površina kopnenog dijela luke	ha			
				LOJP osobitog (međunarodnog) gospodarskog interesa za RH	1,99			
				LOJP županijskog značaja	1,07			
				LOJP lokalnog značaja	9,88			
			3.	Luke nautičkog turizma prema broju vezova	-	PPUO		
		E. Riječni promet	1.	Broj riječnih luka prema veličini i rijeci	-			
			2.	Klasa i duljina plovni putova	-			
		F. Elektroničke komunikacije	1.	Broj postojećih baznih stanica na 100 stanovnika	nema podataka	HAKOM		
3.2.	ENERGETSKA INFRASTRUKTURA	A. Opskrba električnom energijom	1.	Duljina elektroopkrbnih vodova	nema podataka	HEP		
			2.	Udio i duljina elektroopkrbnih vodova prema vrsti	nema podataka			
		B. Opskrba plinom	1.	Duljina plinovoda	0 km	PLINACRO		
			2.	Udio prema vrsti plinovoda	-			
				C. Opskrba naftom	1.	Duljina naftovoda	9,95km	JANAF
		3.3.	OPSKRBA VODOM I ODVODNJA OTPADNIH VODA	A. Opskrba pitkom i tehnološkom vodom	1.	Duljina javne vodoopkrbne mreže	77,15 km	PONIKVE VODA
2.	Potrošnja pitke vode				130 l/ stanovnik/dan			
B. Pročišćavanje otpadnih voda	1.			Duljina kanalizacijske mreže	38,74 km			
	2.			Uređaji za pročišćavanje otpadnih voda – broj i kapacitet	2, 54200 ES			
3.4.	GOSPODARENJE OTPADOM	Odlagališta otpada	1.	Broj i površina odlagališta prema vrsti	0, 0 ha	AZO		
			2.	Sanacija neuređenih odlagališta (broj, površina)	4, 2 ha*			
4. KORIŠTENJE I ZAŠTITA ZNAČAJNIH PROSTORA								
4.1.	KORIŠTENJE PRIRODNIH RESURSA	A. Poljoprivreda	1.	Ukupna površina poljoprivrednog zemljišta	322,75 ha	PPUO		
			2.	Udio poljoprivrednog zemljišta	8,81%			
			3.	Površina poljoprivrednog zemljišta po stanovniku	0,07 ha/ stanovnik			
		B. Šumarstvo	1.	Ukupna površina šumskog zemljišta	28,79 ha			
			2.	Udio šumskog zemljišta	0,79%			
			3.	Površina šumskog zemljišta po stanovniku	0,50 ha/ stanovnik			

	osnovna tematska cjelina	skupina pokazatelja	pokazatelj		način prikaza	izvor podataka
		C. Vode	1.	Površine površinskih voda prema vrsti (jezero, ribnjak, umjetni bazeni, more ...)		
				<i>jezero</i>	40,12 ha	
				<i>vodotoci (bujice)</i>	2,73 ha	
				<i>more</i>	10818,00 ha	
			2.	Udio površina površinskih voda u odnosu na površinu JLS	75% s morem	
			3.	Duljina vodotoka	8,0 km	
		D. Morska obala	1.	Morska obala – dužina obalne crte	51,3 km	
		E. Mineralne sirovine	1.	Broj i površina eksploatacijskih polja po vrstama mineralnih sirovina	-	
4.2.	ZAŠTIĆENE PRIRODNE VRIJEDNOSTI	Zaštićena područja prirode	1.	Broj i površina zaštićenih područja	broj, ha	MZOIE ZZOIP
			2.	Područja ekološke mreže, prema vrsti	broj, ha	
				<i>POVS - kopneni</i>	2 2683,3 ha	
				<i>POVS - podmorje i obala</i>	2 350 ha	
				<i>POP</i>	1 2683,3 ha	
4.3.	KULTURNA DOBRA	Struktura registriranih kulturnih dobara	1.	Broj zaštićenih nepokretnih kulturnih dobara	13	MK
			2.	Broj ili udio obnovljenih kulturnih dobara	nema podataka	
			3.	Broj ili udio ugroženih kulturnih dobara	nema podataka	
4.4.	PODRUČJA** POSEBNIH KARAKTERISTIKA	Područja potencijalnih prirodnih i drugih nesreća				
5. DOKUMENTI PROSTORNOG UREĐENJA						
5.1.	POKRIVENOST*** PROSTORNIM PLANOVIMA	Pokrivenost PP prema razini planova i izvješća		Broj donesenih PP	broj	JU ZZPU PGŽ
				<i>PPUO</i>	1	
				<i>UPU</i>	4	
				<i>DPU</i>	4	
				Broj donesenih izmjena i dopuna PP	broj	
				<i>PPUO</i>	5	
				<i>UPU</i>	1	
				<i>DPU</i>	2	
				Broj PP u izradi	broj	
				<i>UPU</i>	2	
5.2.	PROVEDBA PROSTORNIH PLANOVA			Broj izdanih pojedinačnih akata prostornog uređenja po vrstama	Broj****	UO za prostorno

Izješće o stanju u prostoru općine omišalj za razdoblje 2004. - 2018. godine

22/19

	osnovna tematska cjelina	skupina pokazatelja	pokazatelj		način prikaza	izvor podataka
				lokacijska dozvola	15	uređenje PGŽ
				rješnje o uvjetima građenja	1	
				potvrda glavnog projekta	-	
				građevinska dozvola	189	
				uporabna dozvola	35	
				uporabna dozvola za dio građevine	2	
				uporabna dozvola za zgrade građene do 15.02.1968.	80	
				rješnje o izvedenom stanju zahtjevna zgrada	52	
				rješnje o izvedenom stanju manje zahtjevna zgrada	202	
				rješnje o izvedenom stanju jednostavna zgrada	41	
				rješnje o izvedenom stanju pomoćna zgrada	28	
5.3.	URBANA PREOBRAZBA		1.	Broj PP ili pojedinačnih zahvata	1	PPUO
			2.	Površina	3,84 ha	
5.4.	URBANA SANACIJA		1.	Broj izdanih rješnja o ozakonjenju	323****	UO za prostorno uređenje PGŽ
			2.	Planovi sanacije, izmjene i dopune PP	-	PPUO

tablica 38

obvezni prostorni pokazatelji za područje Općine Omišalj

* procjena površine


** opisano u poglavlju II.5.

*** kao izmjene planove se ne navode usklađenja, ispravci i pročišćeni tekstovi, ne navode se planovi od čije izrade se odustalo, vidi poglavlje III.1.

**** zbirni podaci za četverogodišnje razdoblje od 2015.-2018.

II. ANALIZA PROVEDBE PROSTORNIH PLANOVA I DRUGIH DOKUMENATA

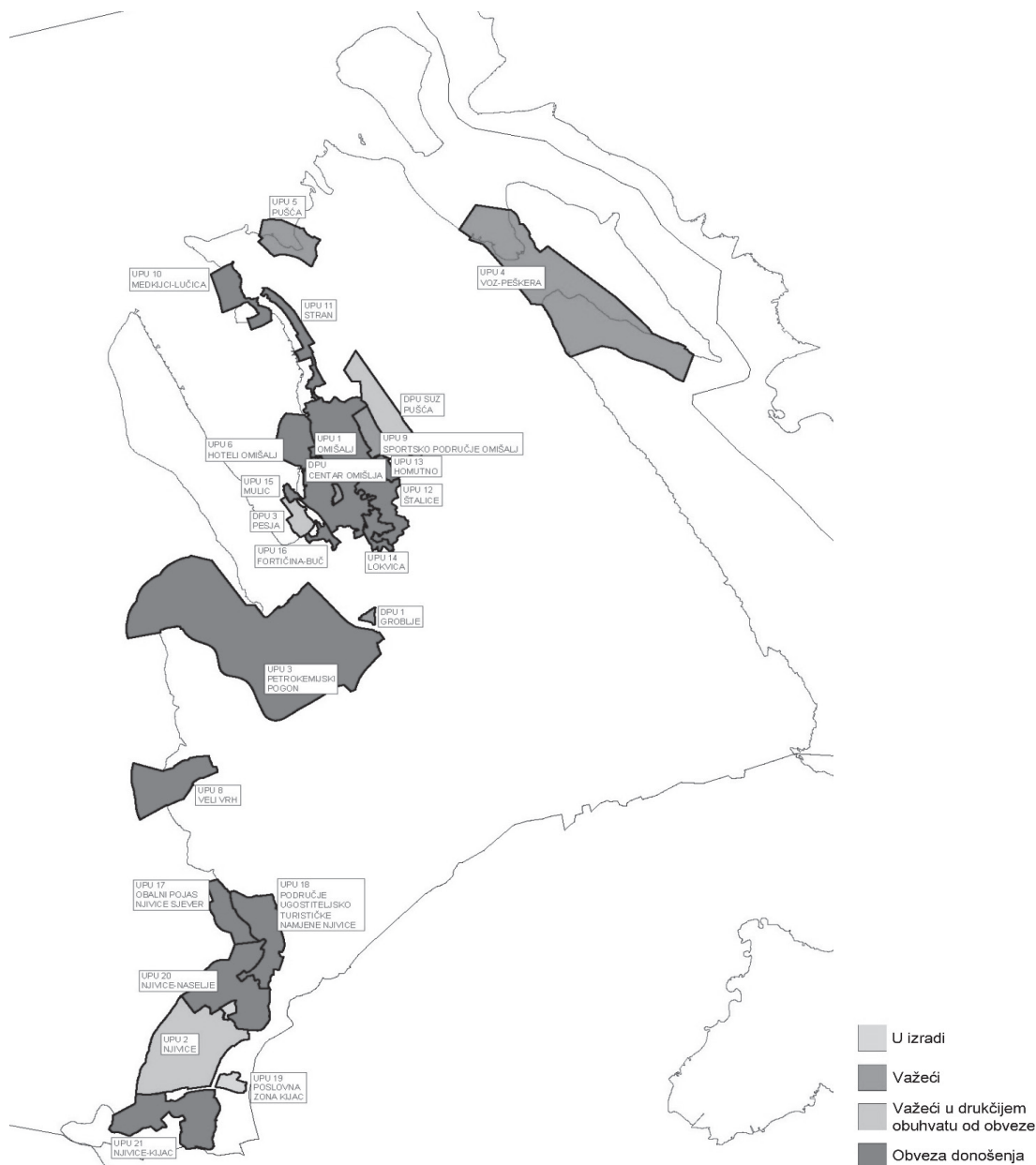
1. IZRADA PROSTORNIH PLANOVA



kartogram 9
prostorni planovi užeg područja (UPU i DPU) na području Općine Omišalj prema fazi izrade evidencija ZZPU PGŽ
izvor: ZZPU PGŽ

Izješće o stanju u prostoru općine omišalj za razdoblje 2004. - 2018. godine

22/19

**kartogram 10****prostorni planovi užeg područja (UPU i DPU) na području Općine Omišalj prema fazi izrade- stvarno stanje**

izvor podataka: ZZPU PGŽ, PPUO Omišalj

Na kartogramu 9 prikazani su prostorni planovi užeg područja kako su evidentirani na Geoportalu PGŽ, dok su na kartogramu 10 prikazani prema stvarnom stanju izrade na temelju detaljnijih podataka vidljivih iz tablice 39.

Za područje Općine su na snazi sljedeći dokumenti prostornog uređenja:

- Prostorni plan uređenja Općine Omišalj (SN PGŽ 52/07, 33/09, 14/10, 37/11 (ispravak Odluke), 15/12 (pročišćeni tekst), 19/13, 43/14 (pročišćeni tekst), 17/15, 09/17),
- Urbanistički plan uređenja UPU 2 - Njivice (NA 1) (SN PGŽ 30/10, 36/10 (ispravak Odluke), 16/11 (ispravak Odluke), 10/16),
- Urbanistički plan uređenja 4-Voz-Peškera (T2-2) (SN PGŽ 23/12),
- Urbanistički plan uređenja 5 - kamp Pušća (SN PGŽ 29/14),
- UPU 9-Sportsko područje Omišalj (SN PGŽ 05/15),
- Detaljni plan uređenja 1 – Groblje (SN PGŽ 14/17),
- Detaljni plan uređenja 3 - Pesja u Omišlju (SN PGŽ 55/08),
- Detaljni plan uređenja servisno-uslužne zone »Pušća« u Omišlju (SN PGŽ 17/98, 03/03, 42/10),
- DPU Centar Omišlja (SN PGŽ 07/98, 17/08 (usklađenje)).

Za područje Općine u izradi su sljedeći dokumenti prostornog uređenja:

- Odluka o izradi dijela Urbanističkog plana uređenja UPU 20 - Njivice - naselje (dio NA1, LO3-1) (SN PGŽ 39/18),
- Odluka o izradi Urbanističkog plana uređenja UPU 19 - poslovna zona Kijac (K1) (SN PGŽ 45/18).

Za UPU 20 nakon Odluke o izradi naručena je izrada Plana koja je u tijeku. Za UPU 19 nisu provedeni daljnji postupci nakon Odluke o izradi.

U sljedećoj tablici dan je prikaz planova prema fazi izrade s detaljima:

naziv dokumenta prostornog uređenja	obveza donošenja u PPUO proizlazi iz	napomena	objava Odluke u službenom glasilu
PPUO (prostorni plan uređenja općine)			
važeći			
Prostorni plan uređenja Općine Omišalj	ZPU, čl. 75.; PP PGŽ, čl. 370.		Odluka o donošenju SN PGŽ 52/07, 33/09, 14/10, 37/11 (ispravak Odluke), 15/12 (pročišćeni tekst), 19/13, 43/14 (pročišćeni tekst), 17/15, 09/17
UPU (urbanistički plan uređenja)			
važeći			
UPU 2 - Njivice (NA1)*	djelomično ZPU, čl. 79.	- prema izmjenama i dopunama PPUO iz 2017. ostaje na snazi u važećem obuhvatu do donošenja Odluka o izradi UPU-a 17, 18, 19, 20 i 21, kojima prestaju važiti odredbe UPU 2 za područja obuhvata pojedinog UPU-a za koji se donese Odluka o izradi - preimenovano u UPU 2 – Njivice (dio NA1)	Odluka o donošenju SN PGŽ 30/10, 36/10 (ispravak Odluke), 16/11 (ispravak Odluke), 10/16
UPU 4 - Voz-Peškera (T2-2, LO4-1, LO4-2, LN1)	PP PGŽ, čl. 371.	- potrebno usklađenje s PPUO	Odluka o donošenju SN PGŽ 23/12
UPU 5 - Pušća (T3)	PP PGŽ, čl. 371.		Odluka o donošenju SN PGŽ 29/14
UPU 9 - sportsko područje Omišalj (R1-1)	PP PGŽ, čl. 371.		Odluka o donošenju SN PGŽ 05/15

izvješće o stanju u prostoru općine omišalj za razdoblje 2004. - 2018. godine

22/19

naziv dokumenta prostornog uređenja	obveza donošenja u PPUO proizlazi iz	napomena	objava Odluke u službenom glasilu
<i>u izradi</i>			
UPU 1 - Omišalj (NA 2-1)	PP PGŽ, čl. 371., djelomično ZPU, čl. 79.	- javna rasprava održana 2010. i 2013., - aktivnosti na izradi plana obustavljene, - Odluka o izradi nije stavljena van snage, - obaveza izrade izmjenama i dopunama PPUO 2017. određena u užem obuhvatu od prijedloga plana	Odluka o izradi SN PGŽ 4/08, 42/10
UPU 3 - terminal za prekrcaj ukapljenog prirodnog plina- Petrokemija na otoku Krku (I1, LI1, LI2 i LI3)	PP PGŽ, čl. 371. ZPU, čl. 70.	- javna rasprava održana 2010., - aktivnosti na izradi plana obustavljene, - Odluka o izradi nije stavljena van snage	Odluka o izradi SN PGŽ 4/08
UPU 10 - Štalice		- javna rasprava nije održana, sukladno članku 202. ZPU Odluka o izradi prestala je važiti, - obaveza izrade UPU 12 određena izmjenama i dopunama PPUO 2017. u drukčijem obuhvatu od prijedloga plana - Odluka o izradi nije stavljena van snage	Odluka o izradi SN PGŽ 4/11
UPU 19 – poslovna zona Kijac (K1)*	PP PGŽ, čl. 371.	- donošenjem Odluke o izradi ne primjenjuje se UPU 2	Odluka o izradi SN PGŽ 45/18
UPU 20 – Njivice - naselje (dio NA 1, LO3-1)*	djelomično ZPU, čl. 79.	- donošenjem Odluke o izradi ne primjenjuje se UPU 2	Odluka o izradi dijela SN PGŽ 39/18
obveza donošenja			
UPU 6 - Hoteli Omišalj (T1, LO2-2)	PP PGŽ, čl. 371.		
UPU 8 - Veli vrh (R2-1 i R5-3)	PP PGŽ, čl. 371.		
UPU 10 – Medkijci – Lučica (dio NA 2-4, LN2-2, LO2-3)	ZPU, čl. 79.		
UPU 11 – Stran (dio NA 2-4)	ZPU, čl. 79.		
UPU 12 – Štalice (dio NA 2-3)	ZPU, čl. 79.	- za dio obuhvata donesena Odluka o izradi UPU 10	
UPU 13 – Homutno (dio NA 2-3)	ZPU, čl. 79.	- urbana preobrazba - za obuhvat donesena Odluka o izradi UPU 10	
UPU 14 – Lokvica (dio NA 2-3)	ZPU, čl. 79.	- za dio obuhvata donesena Odluka o izradi UPU 10	
UPU 15 – Mulic (NA 2-5)	ZPU, čl. 79.		
UPU 16 – Fortičina – Buč (dio NA 2-2)	ZPU, čl. 79.		
UPU 17 – obalni pojas Njivice sjever (R3-1, UP4)*	PP PGŽ, čl. 371.	- za obuhvat vrijedi UPU 2 do donošenja Odluke o izradi	
UPU 18 – područja ugostiteljsko-turističke namjene Njivice (T1-2 /T1-2-1, T1-2-2, T1-2-3/ i T3-2)*	PP PGŽ, čl. 371.	- za obuhvat vrijedi UPU 2 do donošenja Odluke o izradi	

Izveštaje o stanju u prostoru općine Omišalj za razdoblje 2004. - 2018. godine

22/19

naziv dokumenta prostornog uređenja	obveza donošenja u PPUO proizlazi iz	napomena	objava Odluke u službenom glasilu
UPU 21 – Njivice - Kijac (dio NA 1, LO3-2)*	djelomično ZPU, čl. 79.	- za obuhvat vrijedi UPU 2 do donošenja Odluke o izradi	
DPU (detaljni plan uređenja)			
važeći			
DPU 1 - Groblje	ZPU, čl. 198. i 200.		Odluka o donošenju SN PGŽ 17/14
DPU 3 - Pesja	ZPU, čl. 198. i 200.	- obaveza izrade izmjenama i dopunama PPUO određena u širem obuhvatu od donesenog plana,	Odluka o donošenju SN PGŽ 55/08
DPU Servisno-uslužne zone Pušća	ZPU, čl. 198. i 200.	- obaveza izrade izmjenama i dopunama PPUO određena u širem obuhvatu od donesenog plana	Odluka o donošenju SN PGŽ 17/98, 03/03, 42/10
DPU Centar Omišlja	ZPU, čl. 198. i 200.		Odluka o donošenju SN PGŽ 07/98, 17/08 (usklađenje)
u izradi			
<i>DPU Mulic</i>		- javna rasprava održana 2009. godine, - određena obaveza izrade UPU 15 u obuhvatu koji se djelomično poklapa s obuhvatom prijedloga plana - Odluka o izradi nije stavljena van snage	Odluka o izradi SN PGŽ 31/09
<i>Izmjene i dopune DPU 3- Pesja</i>		- javna rasprava nije održana, sukladno članku 202. ZPU Odluka o izradi prestala je važiti, - Odluka o izradi nije stavljena van snage	Odluka o izradi ciljanih izmjena i dopuna SN PGŽ 50/13

tablica 39
prostorni planovi na području Općine Omišalj prema fazi izrade

izvor podataka: ZZPU PGŽ, PPUO Omišalj, SN PGŽ, Općina Omišalj

*UPU 2 ostaje na snazi u važećem obuhvatu do donošenja Odluka o izradi UPU-a 17, 18, 19, 20 i 21, kojima prestaju važiti i dredbe UPU 2 za područja obuhvata pojedinog UPU-a za koji se donese Odluka o izradi, sukladno izmjenama i dopunama PPUO Omišalj iz 2017.

Tijekom promatranog razdoblja doneseno je više odluka o izradi prema ranije važećem Zakonu o prostornom uređenju i gradnji, te time započeta izrada tih planova.

Donesene odluke o izradi za DPU VII. – Japlenički i UPU 11 – Naftni terminal u Omišlju, stavljene su izvan snage u SN PGŽ 45/09.

Sukladno čl. 202. Zakona o prostornom uređenju, odluka o izradi prostornog plana donesena na temelju Zakona o prostornom uređenju i gradnji (NN 76/07, 38/09, 55/11, 90/11, 50/12, 55/12) prestaje važiti u roku od dvije godine od dana stupanja na snagu ZPU, odnosno 1. siječnja 2016., ako u tom roku nije objavljena javna rasprava, a izrada i donošenje prostornog plana započeta tom odlukom se obustavlja.

Prema evidenciji JU Zavoda za prostorno uređenje PGŽ, smatra se da su UPU 1, UPU 3, DPU Mulic, UPU 10 i Izmjene i dopune DPU 3 u izradi, za koje odluke o izradi nisu stavljene izvan snage.

Za UPU 1, UPU 3 i DPU Mulic provedene su javne rasprave. Bez obzira na to, a imajući u vidu protok vremena, izmjenu zakonske regulative, te izmjenu planiranih obuhvata za ove planove, mora se smatrati da su prijedlozi planova izrađeni za javne rasprave u 2009. i 2010. godini postali skoro ili potpuno neupotrebljivi, te da nastavak aktivnosti na njihovom temelju nema smisla.

Za UPU 10 – Štalice i Izmjene i dopune DPU 3 – Pesja nisu provedene javne rasprave.

Područja u obuhvatu UPU-a 3, građevinsko područje I1, Terminal za prekrcaj ukapljenog prirodnog plina - Petrokemija na otoku Krku i njemu pripadajuće industrijske luke (LI1, LI2 i LI3) su građevine od državnog značaja. Prema Zakonu o prostornom uređenju, izdvojena građevinska područja izvan naselja za gospodarsku namjenu državnog značaja određuju se Državnim planom prostornog razvoja (čl. 66.). Za takva područja obvezno se donosi urbanistički plan uređenja državnog značaja (čl. 70.). Nositelj izrade je Ministarstvo graditeljstva i prostornoga uređenja, izrađivač, odnosno koordinator izrade je Zavod za prostorni razvoj – ustrojstvena jedinica Ministarstva, a donosi ga Vlada Republike Hrvatske. Budući da Državni plan prostornog razvoja nije donesen, već je samo započela njegova izrada Odlukom o izradi Državnog plana prostornog razvoja (NN 39/18), nisu određena ni područja urbanističkih planova uređenja državnog značaja, niti je to za očekivati u sljedećih nekoliko godina. Istovremeno je izrađena projektna dokumentacija i ishodomane dozvole da bi se počela gradnja I. faze, plutajućeg terminala u 2019. godini.

UPU 2 u provedbi pokazao se problematičan, zbog poteškoća u tumačenju niza odredbi. Budući da je obuhvat važećeg plana velik i uključuje građevinsko područje naselja i više građevinskih područja izvan naselja različitih namjena, Izmjenama i dopunama PPUO određeno je više obveznih UPU-a manjih obuhvata koji pokrivaju područje po prostornim cjelinama i namjenama.

2. PROVEDBA PROSTORNIH PLANOVA

U četverogodišnjem razdoblju od 2015. g. do kraja 2018. g. Upravni odjel za prostorno uređenje, graditeljstvo i zaštitu okoliša Primorsko-goranske županije, Ispostava Krk, izdao je za područje Općine Omišalj sljedeće akte provedbe prostornih planova i odobranja gradnje:

godina izdavanja/ vrsta akta	2015.	2016.	2017.	2018.	ukupno
pojedinačni akti prostornog uređenja					
lokacijska dozvola	3	7	5	-	15
UKUPNO LOKACIJSKE DOZVOLE	3	7	5	-	15
rješenje o uvjetima građenja	1	-	-	-	1
potvrda glavnog projekta	-	-	-	-	-
građevinska dozvola	13	23	119	34	189
UKUPNO AKTI KOJIMA SE ODOBRAVA GRAĐENJE	14	23	119	34	190
uporabna dozvola	4	2	10	19	35
uporabna dozvola za dio građevine	1	-	-	1	2
uporabna dozvola za zgrade građene do 15.02.1968.	4	70	2	4	80
UKUPNO UPORABNE DOZVOLE	9	72	12	24	117
ozakonjenje nezakonito izgrađenih zgrada					
rješenje o izvedenom stanju - zahtjevna zgrada	12	12	12	16	52
rješenje o izvedenom stanju - manje zahtjevna zgrada	103	28	48	23	202
rješenje o izvedenom stanju - jednostavna zgrada	12	19	8	2	41
rješenje o izvedenom stanju - pomoćna zgrada	17	7	4	-	28
UKUPNO RJEŠENJA O IZVEDENOM STANJU	144	66	72	41	323

tablica 40

izdani akti za građenje i zadržavanje u prostoru za područje Općine Omišalj 2015.-2018.

izvor podataka: UO za prostorno uređenje PGŽ

Provedba prostornih planova, odnosno gradnja, uređena je Zakonom o prostornom uređenju (NN 153/13, 65/17, 114/18, 39/19 i 98/19) i Zakonom o gradnji (NN 153/13, 20/17, 39/19 i 125/19, koji su stupili na snagu 2014. godine. Akt kojim se odobrava građenje je građevinska dozvola, kojoj samo u posebnim slučajevima prethodi lokacijska, dok je za uporabu izgrađenih građevina potrebna uporabna dozvola.

U prethodnom razdoblju na snazi je bio Zakon o prostornom uređenju i gradnji (NN 76/07, 38709, 55/11, 90/11, 50/12 i 55/12), po kojem su dovršeni postupci po njemu započeti i prema kojem se građenju moglo pristupiti na temelju rješenja o uvjetima građenja za manje građevine, te na temelju potvrde glavnog projekta kojoj je prethodila lokacijska dozvola za ostale.

Zakon o postupanju s nezakonito izgrađenim zgradama (NN 86/12, 143/13, 65/17, 14/19) omogućio je „legalizaciju“ velikog broja građevina izgrađenih ili rekonstruiranih bez ili suprotno aktu kojim se odobrava građenje, te se za njih izdaju rješenja o izvedenom stanju, na temelju kojih se ozakonjene zgrade pravno izjednačavaju s onima za koje je izdana građevinska i uporabna dozvola, odnosno, u slučaju da su nezavršene, može se pristupiti njihovom završavanju.

URBANA PREOBRAZBA I SANACIJA TE DRUGA OSJETLJIVA PODRUČJA U PROVEDBI

Urbana preobrazba definirana je u Zakonu o prostornom uređenju kao skup planskih mjera i uvjeta kojima se bitno mijenjaju obilježja izgrađenog dijela građevinskog područja promjenom urbane mreže javnih površina, namjene i oblikovanja građevina i/ili rasporeda, oblika i veličine građevnih čestica, a urbana sanacija kao skup planskih mjera i uvjeta kojima se poboljšava karakter izgrađenih područja unutar i izvan granica građevinskog područja devastiranih nezakonitim građenjem i na drugi način.

PPUO-om Omišalj određuje se na lokalitetu Homutno područje urbane preobrazbe kao dio izgrađenog dijela građevinskog područja na kojemu se planira poseban skup planskih mjera i uvjeta kojima se bitno poboljšava kvaliteta prostora.

Za područje urbane preobrazbe određuje se obvezna izrada urbanističkog plana uređenja (UPU 13 – Homutno (dio NA 2-3)), u skladu sa planom danim smjericama i mjerama zaštite, te konzervatorskim uvjetima, budući da se područje nalazi unutar zone zaštite uže okolice povijesne urbane jezgre grada Omišlja, neposredno uz etnološko područje Štalice. Smjericama se zadaje cilj preobrazbe - uspostava prihvatljivog standarda stambenog susjedstva, unutar kojega centar naselja/susjedstva koji uključuje građevinu javne i društvene namjene - društvene i kulturne ustanove u funkciji naselja Homutno i šire, u velikoj štali na k.č. 1799 k.o. Omišalj, rekonstruiranoj sukladno smjericama za rekonstrukciju u etnološkom području.

Stanje na lokaciji Homutno nastalo je stihijskom izgradnjom ilegalnih građevina loše kvalitete kroz dugogodišnji period. Postupak izrade UPU 13 nije započet, unatoč hitnoći koju nalažu substandardni uvjeti u kojima stanovnici područja žive, a koji su povezani sa socijalnom izdvojenošću i stigmatizacijom, te čine ozbiljan problem za društvo Omišlja u cjelini.

Etnološko područje Štalice, unatoč konzervatorskoj zaštiti od 1968. godine nije u cijelosti sačuvano, dijelom zbog pritiska individualne stambene izgradnje, a dijelom zbog napuštanja i/ili neodržavanja objekata. Planski preduvjeti za cjelovit pristup obnovi i revitalizaciji područja ostvareni su na razini PPUO Omišalj, kojim je određena obveza donošenja UPU 12 – Štalice (dio NA 2-3), te su određene smjernice i mjere zaštite. Kako bi se daljnje propadanje područja spriječilo, potrebno je pristupiti izradi propisane detaljne arhitektonsko – urbanističke konzervatorske podloge, i UPU-a na temelju podloge. Uspješna provedba će u znatnoj mjeri biti uvjetovana suradnjom na razini Općine, lokalne zajednice i pojedinih investitora i ovisna o podizanju svijesti u javnosti o vrijednosti i općim ciljevima revitalizacije područja.

PPUO Omišalj određuje za područje kamenoloma Beavec-Voz na lokaciji u uvali Peškera obavezu sanacije devastiranog okoliša otvorenog iskopa kamena i donošenja UPU 4 - Voz-Peškera (T2-2, LO4-1, LO4-2, LN1). UPU je donesen 2012.

Na toj lokaciji 1980-ih godina planirana je izgradnja pogona brodogradilišta 3. maj. Odustajanjem od gradnje, u započetim širokim iskopima, pokrenuta je eksploatacija kamena s koje je do 2005. godine izvađeno preko 600.000 m³ kamena. Kamenolom je još uvijek aktivan iako nije bio planiran ni u jednom prostornom planu uređenja, a tijekom 2018. godine dobivena je i koncesija za prošireno polje, koja je pravnim radnjama pokrenutim od strane Općine Omišalj poništena.

Iako je PPUO Omišalj planirano zatvaranje i sanacija, odnosno prenamjena kamenoloma u područje ugostiteljsko - turističke namjene sa centrom za sportove na vodi, lukom otvorenom za javni promet Voz i lukom nautičkog turizma Marinom Peškera, od kojih je posljednja planirana i PP PGŽ kao građevina od županijskog značaja, predviđeno potpuno zatvaranje kamenoloma još 2010. godine, do izrade ovog izvješća još nije ostvareno, unatoč brojnim pravnim naporima i dobivenim sporovima Općine Omišalj.

Devastacija krajobraza obuhvaća iskope u kopnenom dijelu uvale i nasipavanja obale radi izgradnje internih prometnica i priveza, i to na mjestu prirodnog šljunčanog žala.

Kamen trenutno eksploatira tvrtka Tiha d.o.o., Šilo, članica Mikić Grupe, uz građevinsku tvrtku GPP Mikić d.o.o., Omišalj i druge tvrtke.

Za iskorištavanje kamena na lokaciji Voz- Peškera tvrtka posjeduje određene dozvole za eksploataciju kamena. Međutim, unatoč brojnim pokušajima Općinskog vijeća i Upravnog odjela nije se do sada od nadležnog organa mogao dobiti podatak o količini iskopanog kamena.

Prema izvještaju međunarodne korporacije za održivi razvoj u vlasništvu njemačke vlade, Deutsche Gesellschaft für Technische Zusammenarbeit (GTZ) iz 2007. godine, koji sadrži kronologiju događaja na lokaciji kamenoloma, navodi se da je primjer kamenoloma "Beavec-Voz" paradoksalan rezultat dinamične i međusobno neusklađene hrvatske regulative u ovom slučaju, iz područja prostornog uređenja (za koje je zaduženo Ministarstvo zaštite okoliša, prostornog uređenja i graditeljstva) i rudarstva (za koje je zaduženo Ministarstvo gospodarstva, rada i poduzetništva)⁹.

Cesta do područja Voz također je devastirana teškim prometom u funkciji kamenoloma.

Zatvaranje kamenoloma je prvi i nužni preduvjet za provedbu bilo kojeg zahvata planiranog UPU-om.

Na području planirane poslovne zone Kijac i kontaktnom području, tijekom 2018. godine započele su devastacije, najprije nedozvoljena sječa autohtonog visokog zelenila unutar zaštitnih pojaseva državne i županijske ceste, rubnih dijelova uz i unutar zone koji se nalaze unutar područja značajnog krajobraza Njivice - Blatna - Zaglav - obalno područje Rosulje – Čuf, a potom zemljani radovi i deponiranje građevinskog otpada i materijala. Budući da se radi o osjetljivom području vezano za mjere zaštite značajnog krajobraza, potrebno je dodatno sagledati uvjete i način gradnje za zonu, te je Odlukom o izradi UPU 19 – poslovna zona Kijac (K1) 2018. godine dio važećeg UPU 2 - Njivice (NA1) stavljen van snage. Po recentnim izmjenama stanja u prostoru nameće se i potreba sanacije devastiranog područja.

Posebno osjetljivo je i područje Dine petrokemije, budući da su u skladišnim kapacitetima napuštenog pogona zaostale znatne količine opasnih tvari. Na lokaciji se nalazi oko 150 t VCM-a (vinil klorid monomer) u spremniku od 1000 m³¹⁰, te dodatno manje količine dvadesetak drugih, također opasnih tvari. Ponovo pokretanje gospodarske aktivnosti na ovom području pretpostavlja prije sanacije prostora i rekonstrukcije također i zbrinjavanje tih tvari na siguran i propisan način.

Na više lokacija uz državnu cestu D 102 i uz nerazvrstanu cestu N 58 (Primorska cesta - od D102 prema kampu Njivice), izvan građevinskog područja prisutni su u prostoru ilegalni zahvati, pojedinačni gospodarski sadržaji kao što su pogon obrade kamena, rasadnik, skladišni prostor, odlagalište plovila, od kojih većina nisu nimalo uklopljeni u okoliš. Nalaze se već duži niz godina van građevinskog područja, a po karakteru ne zadovoljavaju kriterije iz PP PGŽ za gradnju van građevinskog područja. Sanacija ovih lokacija podrazumijeva utvrđivanje uvjeta i kriterija za njihovo uklapanje i/ili uklanjanje iz prostora, kroz utvrđivanje građevinskog područja ili drugo.

Evidentirana su područja ilegalnog odbacivanja otpada, čija se sanacija obuhvaća Planom gospodarenja otpadom.

Dok je vrijedna kulturna baština iz starijih razdoblja prepoznata i pokrenute su aktivnosti na zaštiti, vrijednost arhitekture 20. st. i dalje je zanemarena. U naselju Kijac u Njivicama, u kombinaciji takvog ozračja s nesređenim vlasničkim odnosima (zajednički prostori u naselju su u vlasništvu Dine u stečaju preko tvrtke kćeri) uz kronično neodržavanje sve više su prisutne neadekvatne intervencije i pregradnje, kao što je pretvaranje poslovnih prostora u prizemlju u apartmane.

Na ostalim područjima nije ocijenjena prisutnost posebno izražene i/ili sustavne devastacije nezakonitim građenjem i na drugi način, već se radi o pojedinačnim sporadičnim neprimjerenim zahvatima.

⁹ Projekt ukupnog razvoja Općine Omišalj 2016.-2020.

¹⁰ Procjena rizika od velikih nesreća za Općinu Omišalj: prema Popisu kemikalija po obustavi i zaključenju stečajnog postupka, kolovoz, 2016.

3. PROVEDBA DRUGIH DOKUMENATA KOJI UTJEČU NA PROSTOR

Općina redovito donosi Planove gospodarenja otpadom i Programe gradnje objekata i uređaja komunalne infrastrukture te izvješća o njihovom izvršavanju.

Na razini Općine, dokumenti - strategije, planovi i programi razvoja, koji imaju utjecaj na prostor su Projekt ukupnog razvoja Općine Omišalj 2016.-2020. i Strateške smjernice i Akcijski plan razvoja turizma općine Omišalj.

Projekt ukupnog razvoja Općine Omišalj 2016.-2020. je izrađen 2016., kao revidirani dokument na temelju ranijeg Projekta ukupnog razvoja Općine Omišalj 2008.-2014. (u daljem tekstu PUR). PUR je kvalitetan i detaljan dokument koji, nakon iscrpne analize društvenog i gospodarskog stanja te infrastrukturnih sustava, definira 18 ključnih projekata za period 2016-2018.



slika 11

Ijetna manifestacija na rekonstruiranoj rivi u Njivicama

izvor: web Turističke zajednice Općine Omišalj

<http://www.visit-omisalj-njivice.hr/>

Sedamnaest projekata uključuje aktivnosti iz područja prostornog uređenja i gradnje, te su provedeni do stupnja kako slijedi:

redni broj (PUR)	naziv projekta	nositelj	kratki opis – stanje 2015.	provedba – situacija 2018.
1	Poslovne građevine u servisno-uslužnoj zoni Pušća	Općina Omišalj	izgradnja dviju poslovnih građevina u kojima će biti poslovni prostori, prostori komunalnih poduzeća i poslovni inkubator građevinska dozvola ishodena 2014.	-

izvješće o stanju u prostoru općine omišalj za razdoblje 2004. - 2018. godine

22/19

redni broj (PUR)	naziv projekta	nositelj	kratki opis – stanje 2015.	provedba – situacija 2018.
2	Reciklažno dvorište (glavni projekti, izgradnja i pristupni put kao tri faze)	Općina Omišalj	izgradnja reciklažnog dvorišta na području postojećeg nelegalnog odlagališta građevinskog materijala, uključujući izgradnju pristupnog puta ishođenje lokacijske dozvole u tijeku	izrađen glavni projekt
3	Proširenje groblja	Općina Omišalj	proširenje postojećeg groblja u Omišlju sukladno DPU groblje izrađena projektna dokumentacija, ishodena lokacijska dozvola	započeta izgradnja
4	Kamp Pušća Omišalj	Hadria d.o.o.	rekonstrukcija kampa za kategorizaciju 3* 2016., odnosno 4* 2018. izvedba kamp mjesta i pratećih sadržaja	dovršena izgradnja
5	Društveni centar Omišalj	Općina Omišalj	rekonstrukcija postojeće zgrade bivše policijske postaje i prenamjena u društveno-kulturni centar u tijeku izrada glavnog projekta i izmjena prostornog plana radi neposredne provedbe	započeta izgradnja
6	Sportski centar Omišalj	Općina Omišalj	na području postojećeg sportskog centra u Omišlju urbanističkim planom predviđena izgradnja multifunkcionalne dvorane, bazena, teniskih terena te dodatnih sportskih igrališta	-
7	Turistička zona Voz-Peškera	Općina Omišalj	UPU-om predviđena izgradnja hotela i turističke zone visoke kategorije, marine i centra za sportove na vodi marina je strateški projekt koji se može graditi neposrednom provedbom PP PGŽ dok se problem kamenoloma ne riješi, ne postoji mogućnost realizacije planiranog	-
8	Revitalizacija spomeničke baštine "Mirine-Fulfinum"	Općina Omišalj	kratkoročne aktivnosti: - organizacija međunarodne arheološke škole za studente - analize polena jezera, početak projekta na analizi paleookoliša srednjoročno i dugoročno: izrađen elaborat, u pripremi projektni zadatak izrađeni idejni projekt odbačen od strane stručnog savjeta, zadržava se kao smjernica u pripremi projekti za EU fondove za projektnu dokumentaciju - glavni i izvedbeni projekt paralelno se radi na uspostavi komisije, uspostavi uske suradnje s muzejem u Rijeci, kreiranje institucije arheološkog parka i zbirke te sređivanje imovinsko-pravnih pitanja	kontinuirano održavanje arheoloških aktivnosti, započeta izrada projektne dokumentacije za arheološki park, ostvareni planski preduvjeti neposredne provedbe PPUO Omišalj
9	Omišalj - Labirint povijesti	Općina Omišalj	sagledava cjelinu zaštićenog kulturnog spomenika, najnužnije građevinsko-tehničke zahvate propisane od konzervatorske struke, ali i svekolike potencijale koje Omišalj ima kao značajan kulturno-povijesni spomenik, a turistički gledano kao prvorazredna kulturna atrakcija	izrađen elaborat Označavanje i interpretacija kulturne baštine na području Općine Omišalj, 2017.
10	Park i šetnica "Pod crikvun Rosulje"	Općina Omišalj	izgradnja pustolovnog tematskog parka za aktivni odmor i team building, uređenje obalne šetnice koja povezuje naselja Njivice i Kijac, te uređenje obalnog pojasa, kupališta uz samu šetnicu izrađen glavni projekt parka i šetnicu, u tijeku ishođenje građevinske dozvole ishodovana lokacijska dozvola i izrađeni glavni projekti plaže, potrebno riješiti imovinsko-	djelomično izvedeno uređenje po projektu u parku – fitness na otvorenom, 2017.

izvješće o stanju u prostoru općine omišalj za razdoblje 2004. - 2018. godine

22/19

redni broj (PUR)	naziv projekta	nositelj	kratki opis – stanje 2015.	provedba – situacija 2018.
			pravne odnose za ishodovanje građevinske dozvole	
11	Ribarska obala u Njivicama (luka, obalni put i kupalište)	Općina Omišalj / ŽLU Krk	sanacija postojećeg lukobrana i izgradnja novog u luci Njivice čime će se povećati kapacitet komunalnih vezova, kao i mogućnost priveza većih brodice i jahti uređenje postojeće šetnice (Ribarske obale) i njeno širenje u tijeku ishođenje građevinskih dozvola	dovršena izgradnja faze A3 (luka) i B1 (obalni put), izrađen glavni projekt faze A1 (luka)
12	Sunčana elektrana na zgradi dječjeg vrtića u Omišlju	Općina Omišalj	izgradnja sunčane elektrane na krovovima zgrade dječjeg vrtića u Omišlju projektna dokumentacija za sunčanu elektranu sufinancirana sredstvima FZOEU	-
13	Zamjena vanjske stolarije na zgradi OŠ Omišalj	Općina Omišalj	energetska obnova zgrade - poboljšanje energetskog razreda sa B u A, uz očekivanu uštedu na ukupnoj potrebnoj energiji za grijanje zgrade više od 20 % ugradnja nove stolarije i dodatne toplinske izolacije u ravnini kosih krovova	dovršeno
14	Rekonstrukcija knjižnice "Vid Omišljanin"	Općina Omišalj	osiguranje organizacije knjižnične djelatnosti sukladno Zakonu o knjižnicama (NN 105/97, 104/00 i 69/09), zbog čega je neophodno osigurati primjeren prostor, opremu, stručno osoblje i sredstva za rad sukladno Standardima za narodne knjižnice u Republici Hrvatskoj (NN 58/99) u tijeku ishođenje građevinske dozvole	dovršeno
15	Naselje Homutno	Općina Omišalj	potrebna je društvena infrastruktura, te projekti inkluzije te poticanja zapošljavanja stanovnika naselja Homutnog naročito mladih žena zbog neriješenih imovinsko-pravnih odnosa nije moguće trenutno riješiti ključna pitanja stanovanja, komunalne i druge infrastrukture	ostvareni planski preduvjeti na razini PPUO Omišalj za područje urbane preobrazbe
16	Projekt Jadran - kanalizacijski sustav Omišalj i Njivice	Ponikve voda d.o.o.	projekt se odnosi na slijedeće aglomeracije: Omišalj, Malinska-Njivice, Krk, Punat-Kornić, Baška i Klimno-Šilo uključuje izgradnju fekalne kanalizacije i pratećih objekata (uređaja za pročišćavanje otpadnih voda), i rekonstrukciju vodovodne mreže	dovršena izgradnja
17	Spojna cesta Pušća - Bjanižov	Općina Omišalj	rekonstrukcija spojne ceste između poslovne zone i naselja kojom se planiraju urediti elementi profila: širina kolnika 6 m i obostrani nogostup te ostali potrebni zahvati ishođena građevinska dozvola, te se na temelju izvedbenog projekta može pristupiti građenju	-
	ukupno provedeno			
	kompletno provedeno			4
	djelomično provedeno			8
	nije provedeno			5

tablica 41

provedba pojedinačnih projekata iz Projekta ukupnog razvoja Općine Omišalj 2016.-2020.

izvor podataka: PUR Općine Omišalj, Općina Omišalj, Ponikve voda d.o.o.

Strateške smjernice i Akcijski plan razvoja turizma općine Omišalj, izrađene su 2011. godine. Polazeći od realnog i objektivnog sagledavanja trenutnog stanja, evidentirani su i sistematizirani turistički potencijali područja Općine Omišalj te sagledane mogućnosti razvoja turističke ponude u skladu s trendovima na

suvremenom turističkom tržištu. Na temelju postavljene vizije i temeljnih odrednica destinacijskog pozicioniranja, dokument predlaže skup perspektivnih razvojnih projekata vezanih uz različite aspekte razvoja turizma.

Dokumentom je postavljena vizija turističke destinacije Općina Omišalj koja se sastoji od komplementarnih i međusobno povezanih prostorno-proizvodnih cjelina:

- područje Voz-Peškera-Pučća (sjeverna obala) kao nova, prije svega, zabavno-rekreacijska zona;
- područje Omišlja kao multifunkcionalna zona s međusobno komplementarnim turističkim proizvodima;
- područje Njivice-Veli vrh kao suvremena odmorišna zona,
- područje Jezero-Selo-Biserujka kao nova sportsko-rekreacijska zona.

U tablici su dani podaci za 4 zone u funkciji turizma koje su dokumentom istaknute kao destinacijski markeri za realizaciju kroz 3 ili 4 godine, s predviđenim kapacitetima i stupnjem provedenosti, a koje su glavne okosnice za 3 od navedene cjeline, te dodatno usporedivi podaci za područje Omišlja:

naziv projekta	sadržaji	provedba – situacija 2018.
Turistička zona Voz-Peškera	- zabavni park: atrakcije s temom 'voda/more', bazeni s efektima, - velika fleksibilna pozornica s gledalištem, - rekreacijsko-sportska ponuda: sportovi na vodi, plaža, igrališta za različite sportove na kopnu, sanitarni objekti, - objekti hrane i pića: različite teme, na više različitih lokacija, - smještajna ponuda: hotel i vile, 4* i 5*, 250 smještajnih jedinica (500 osoba), sadržaji za spa i poslovni turizam, - marina: 100 vezova, mogućnost prihvata većih brodova (iznad 20 m), - ostalo: trgovačka ponuda, ambulanta, spasilačka služba, pretinci za stvari, parkirališta, odlagalište otpada i sl.	donesen UPU
Turistička zona Puščća	- smještajna ponuda: Kamp, 3*, 900 kampista/300 kamp mjesta - zabavno-rekreacijska ponuda: plesni klub, pozornice, adrenalinski park, igrališta za sportove na pijesku i moru, uređena plaža, šetnica, - ostali sadržaji: sadržaji hrane i pića, trgovački sadržaji, ulaz/izlaz, recepcija, parkirališta, interne komunikacije (samo za pješake), ambulanta, spasilačka služba, pretinci za stvari, sanitarni čvorovi, odlagalište otpada i sl.	izgrađen (rekonstruiran) kamp, 5*, 900 kampista/300 kamp mjesta i sadržaji unutar kampa: - zabavno-rekreacijska ponuda: igrališta za sportove na pijesku i moru, uređena plaža, šetnica, - ostali sadržaji: sadržaji hrane i pića, trgovački sadržaji, ulaz/izlaz, recepcija, parkirališta, interne komunikacije (samo za pješake), pretinci za stvari, sanitarni čvorovi, odlagalište otpada i sl.
Rekreacijska zona Veli Vrh	- adrenalinski park, - centar za vodene sportove, - ronilački centar, - staze i šetnice (poučna staza, trim, biciklistička), - objekti ugostiteljstva i zabave (restorani, barovi, plesni klubovi) - vidikovac, - ostali sadržaji: parkirališta, prostor za čuvanje opreme (bicikli i sl.), sanitarije, - uređene i osvijetljene pješake staze za pristup zabavnim i ugostiteljskim sadržajima.	zona planirana PPUO Omišalj, obveza donošenja UPU
Rekreacijska zona Selo	- eko golf igralište s 18 rupa i ispucavalištem, - manji hipodrom s konjušnicom, - opremljena vanjska lokacija za streljačka natjecanja sa sigurnosnom zonom - trim staza, pješake, biciklističke i jahačke staze, - smještajna ponuda: do 20-tak eko vila s kapacitetom do 50 osoba,	zona se više ne planira PPUO Omišalj, planira se rekreacijska građevina izvan građevinskog područja

naziv projekta	sadržaji	provedba – situacija 2018.
	- klupska kuća s različitim zatvorenim objektima za sport i rekreaciju te pratećom ponudom ugostiteljstva, trgovine i parkiralištima.	
Područje Omišlja	- proizvodi poslovnog, nautičkog, medicinskog i kulturnog turizma - uređeni slikoviti Omišalj s nizom malih restorana, galerija i trgovina, - etnološki renovirani lokalitet 'Štalice', - na širem području hotelski kapaciteti i vile specijalizirani za poslovna i edukacijska događanja (naročito vezana uz industriju na lokalitetu) i visoko specijalizirane medicinske usluge (npr. nutricionistički poremećaji, stomatologija i sl.) te, također, nautički sadržaji, - sportske luke uključivo jedinstvene tematske manifestacije (npr. BigOm i Palamijada, regate), - u potpunosti renoviran te inovativno prezentiran arheološki lokalitet Fulfinum – Mirine.	- djelomično uređena jezgra Omišlja, - stvoreni planski preduvjeti za uređenje lokaliteta Štalice na razini PPUO Omišalj, obveza stručne podloge i donošenja UPU-a, - djelomično uređena sportska luka, - započeta izrada projektne dokumentacije za arheološki park Mirine - Fulfinum, ostvareni planski preduvjeti neposredne provedbe PPUO Omišalj.

tablica 42**provedba pojedinačnih projekata iz Strateških smjernica i Akcijskog plana razvoja turizma općine Omišalj**

izvor podataka: Strateške smjernice i Akcijski plan razvoja turizma općine Omišalj, Općina Omišalj, ZZPU PGŽ, PPUO Omišalj

Iz tablica 41 i 42 vidljivo je da se projekti u PUR-u i Akcijskom planu razvoja turizma djelomično preklapaju, tj. 2 projekta (zona Voz-Peškera i kamp Pušća) se ponavljaju, a jedan iz Akcijskog plana (područje Omišlja) pojavljuje se kroz više projekata u PUR-u.

Od 17 projekata iz PUR-a potpuno je provedeno 4, a djelomično 8, a od 5 iz Akcijskog plana 1 (kamp Pušća) je u potpunosti realiziran, a 1 (područje Omišlja) djelomično. Budući da se u PUR-u radi o konkretnijim aktivnostima, s rokom provedbe do 2020., može se zaključiti da je razina provedenosti zadovoljavajuća.

4. PROVOĐENJE ZAKLJUČAKA, SMJERNICA, PRIJEDLOGA ZA UNAPRIJEĐENJE, PREPORUKA, AKTIVNOSTI ODNOSNO MJERA IZ PRETHODNOG IZVJEŠĆA O STANJU U PROSTORU

PROVOĐENJE ZAKLJUČAKA IZ PRETHODNOG IZVJEŠĆA O STANJU U PROSTORU OPĆINE OMIŠALJ

Prethodno izvješće o stanju u prostoru doneseno je 2003. godine prema tada važećoj zakonskoj regulativi. Uz Izvješće o stanju u prostoru za razdoblje 2001. - 2003. godine, donesen je te dopunjen i Program mjera za unaprijeđenje stanja u prostoru za razdoblje 2003. - 2005. (SN PGŽ 33/03, 21/04).

Programom mjera i njegovim dopunama određuje se izrada dokumenata prostornog uređenja za dvogodišnje razdoblje:

- Urbanistički plan uređenja Omišlja,
- Detaljni plan uređenja Polje Njivice,
- Detaljni plan uređenja Lokvica Omišalj,
- Detaljni plan uređenja Lučice Njivice,
- Detaljni plan uređenja područja Voz – Peškera, Omišalj,
- Detaljni plan uređenja zone IV u Njivicama,
- Detaljni plan uređenja zone VII u Njivicama,
- Detaljni plan uređenja zone VIII – Kijac, Njivice,
- DPU odvojak Draga, Njivice,
- Izmjene i dopune detaljnog plana uređenja servisne-uslužne zone „Pušća“ Omišalj,
- Izmjene i dopune DPU „Kaštel“ Omišalj.

Program mjera predviđa uređenje građevinskog zemljišta nastavno na donošenje dokumenata prostornog uređenja.

Od navedenih planova, ostvareno je samo donošenja Izmjena i dopuna detaljnog plana uređenja servisne-uslužne zone „Pušća“ Omišalj. Promjene u zakonskoj regulativi dovele su do ukidanja dotadašnjeg sustava izvješća u prostoru i programa mjera, te je donesen novi PPUO 2007. godine i nastavljene su aktivnosti na izradi i donošenju planova sukladno obvezama iz PPUO. Prema zakonskoj regulativi koja je uslijedila nisu do sada izrađivana Izvješća o stanju u prostoru, te nema zaključaka, smjernica, prijedloga za unaprijeđenje i slično čija bi provedba bila usporediva za potrebe izvješća o stanju u prostoru.

OSTALE AKTIVNOSTI NA IZRADI PROSTORNIH PLANOVA

PPUO Omišalj donesen je 2007., te mijenjan, dopunjavan i ispravljan u više navrata s različitim ciljevima, kako je prikazano u tablici:

naziv odluke o donošenju	objava Odluke o izradi	objava Odluke o donošenju	predmet (ciljevi)
Odluka o donošenju Prostornog plana uređenja općine Omišalj		SN PGŽ 52/07	novi PPUO
Odluka o izmjeni Odluke o donošenju Prostornog plana uređenja Općine Omišalj		SN PGŽ 33/09	zamjena riječi „Općinskom poglavarstvu« riječima »Općinskom načelniku«.
Odluka o Izmjenama i dopunama Prostornog plana uređenja Općine Omišalj	SN PGŽ 27/08, 14/09, 40/09	SN PGŽ 14/10	- raščlamba koeficijenata izgrađenosti i iskoristivosti (za područja veće gustoće izgrađenosti), - analiza veličina kod građenja objekata svih namjena te shodno tome definicija uvjeta gradnje u različitim kontekstualnim situacijama,

Izješće o stanju u prostoru općine omišalj za razdoblje 2004. - 2018. godine

22/19

naziv odluke o donošenju	objava Odluke o izradi	objava Odluke o donošenju	predmet (ciljevi)
			<ul style="list-style-type: none"> - redefiniranje uvjeta uređenja i korištenja za ugostiteljsko-turističke zone unutar naselja i sportsko-rekreacijske zone, - usklađenje cjelokupnog teksta sa Zakonom o prostornom uređenju i gradnji, - analiza propisanih planova uređenja užeg područja, te brisanje onih čije se odredbe o provođenju mogu ugraditi u PPUO, odnosno u UPU-e, - usklađenje granice građevinskog područja naselja sa projektnim rješenjima prometnica, odnosno završenim urbanističkim cjelinama.
Ispravak Odluke o Izmjenama i dopunama Prostornog plana uređenja Općine Omišalj		SN PGŽ 37/11	ispravak tiskarskih grešaka
Odluka o donošenju Prostornog plana uređenja Općine Omišalj (pročišćeni tekst)		SN PGŽ 15/12	pročišćeni tekst
Odluka o izmjenama i dopunama Odluke o donošenju Prostornog plana uređenja općine Omišalj	SN PGŽ 4/11	SN PGŽ 19/13	<ul style="list-style-type: none"> -redefiniranje ugostiteljsko-turističkih zona unutar i izvan naselja, -provjera, ispitivanje, analiza i utvrđivanje opsega ukupne površine građevinskog područja naselja sukladno postojećoj i planiranoj gustoći i zatečenoj izgrađenosti, -usklađivanje prometnih i infrastrukturnih koridora državne važnosti sa PP PGŽ, -redefiniranje područja obuhvata i opsega potrebnih planova užeg područja, te sukladno tome utvrđivanje i ažuriranje pravila i normativa za neposrednu primjenu, -analize i provjere proizvodnih i poslovnih zona prema novijim trendovima u gospodarstvu, ali i konkretnijim zahtjevima korisnika spram procesa rada i poslovanja, -analize i provjere uvjeta gradnje za područja sportske i rekreacijske namjene izvan naselja, -utvrđivanje detaljnih uvjeta i smjernica gradnje unutar područja posredne provedbe plana, -redefiniranje smjernica za legalizaciju dijela građevina na području naselja Njivice.
Odluka o donošenju Prostornog plana uređenja Općine Omišalj (pročišćeni tekst)		SN PGŽ 43/14	pročišćeni tekst
Odluka o Ciljanim izmjenama i dopunama Odluke o donošenju Prostornog plana uređenja Općine Omišalj	SN PGŽ 50/13	SN PGŽ 17/15	<ul style="list-style-type: none"> - rješavanje statusa komunalnih vezova unutar luke Pesja promjenom namjene iz luke posebne namjene u luku otvorenu za javni promet, - proširenje Luke Pesja - produženje glavne rive - proširenje operativne obale, do kapaciteta oko 200 komunalnih vezova i oko 100 priveza za nautička plovila, - redefiniranje svih luka/priveza na području Općine Omišalj.
Odluka o izmjenama i dopunama Odluke o donošenju Prostornog plana uređenja Općine Omišalj	SN PGŽ 37/15	SN PGŽ 9/17	<ul style="list-style-type: none"> - dopunom Plana prema članku 201. Zakona odrediti neuređene dijelove neizgrađenih građevinskih područja, - dopunom Plana prema članku 201. Zakona, etnološko područje 3 - Štalice kod Omišlja i njemu kontaktni prostor koji se nalaze unutar izgrađenog dijela građevinskog područja, planirati za urbanu preobrazbu, - planirati povećanje površine građevinskog područja infrastrukturne namjene (IS2) na jugoistočni neizgrađeni prostor i arheološko područje Mirine (A), kako bi se omogućilo proširenje postojećeg parkirališta i radnog

naziv odluke o donošenju	objava Odluke o izradi	objava Odluke o donošenju	predmet (ciljevi)
			<p>pojasa Terminala Omišalj, sukladno konzervatorskim uvjetima i uz primjenu mjera zaštite krajobraza predmetnog obalnog prostora,</p> <ul style="list-style-type: none"> - revidirati uvjete za rekonstrukciju građevina javne i društvene namjene, na način da se omogući rekonstrukcija i dogradnja dvorane društvenog centra u Omišlju u potrebnoj površini, - utvrditi kategorije i uvjete za uređenje prometnih površina na području općine sukladno izgrađenosti i prostornim mogućnostima a uz racionalne troškove uređenja zemljišta, - revidirati i smanjiti područja za koja se propisuje obveza izrade urbanističkih planova uređenja, - postojeće privezište u uvali Peškera planirati unutar lučkog područja luke otvorene za javni promet Voz - bazen Peškera (LO4-2), adekvatno povećati površinu luke otvorene za javni promet i umanjiti površinu luke nautičkog turizma Marine Peškera (LN1), - omogućiti gradnju kioska i drugih građevina gotove konstrukcije na zemljištu u vlasništvu fizičkih i pravnih osoba koje se nalazi u okviru područja planiranih za uređenje plaža, rekreacijskih površina i drugih područja prije svega javnog korištenja, a radi opremanja prostora potrebnim ugostiteljskim, sanitarnim, uslužnim i drugim gospodarskim i pratećim sadržajima te definirati tipologiju i uvjete za njihov smještaj, - u sklopu planiranog područja ugostiteljsko turističke namjene Kijac (NA-T22) planirati ugostiteljsko turističke sadržaje bez mogućnosti smještaja, - revidirati uvjete gradnje na području sportsko rekreacijske namjene - sportskom području Omišalj (R1-1), - u cilju aktiviranja i uređenja, u okviru poslovne zone Kijac, izdvojenog građevinskog područja izvan naselja, poslovne namjene - pretežito uslužne (K1-1), pored planiranih poslovnih, predvidjeti mogućnost smještaja zabavnih, sportsko-rekreacijskih i sl. sadržaja, - ispraviti površine iskazane netočno u tekstualnom dijelu, prema površini prikazanoj u kartografskim prikazima plana (reciklažno dvorište, luke i drugo), - uskladiti dijelove granica građevinskih područja prema granicama katastarskih čestica, u skladu s novim katastarskim podlogama i stanjem izgrađenosti, - područje značajnog krajobraza Rt Čuf proširiti sukladno Studiji o prirodnim vrijednostima obalnog pojasa poluotok Čuf - Njivice, otok Krk, - planirati kriterije za smještaj kamp odmorišta na području Općine Omišalj, - planirati uvjete za unapređenje stanja u prostoru, stanovanja i razvoja gospodarstva na području Općine Omišalj prema prijedlozima građana i gospodarskih subjekata u tijeku izrade izmjena i dopuna Plana, - prometne površine u funkciji naselja pa tako i parkiralište na južnom dijelu Ribarske obale u Njivicama priključiti građevinskom području naselja.

tablica 43

sažetak svih izmjena i dopuna PPUO Omišalj

izvor podataka: ZZPU PGŽ, Općina Omišalj, SN PGŽ

Odredbama PPUO Omišalj iz 2007. i njegovim kasnijim izmjenama i dopunama određene su obveze donošenja niza planova kako je prikazano u tablici u prethodnom poglavlju. Od detaljnih planova uređenja, donošenjem novog PPUO i do kraja predmetnog razdoblja zadržani su na snazi 2 (DPU Servisno-uslužne zone Pušća i DPU Centar Omišlja) te donesena još 2 (DPU 1 – Groblje i DPU 3 – Pesja), a od ukupno 20 UPU čija obveza donošenja vrijedi, donesena su 4 (UPU 2 - Njivice (dio NA1), UPU 4 - Voz-Peškera (T2-2, LO4-1, LO4-2, LN1), UPU 5 - Pušća (T3) i UPU 9 - sportsko područje Omišalj (R1-1)).

III. PREPORUKE ZA UNAPRIJEĐENJE ODRŽIVOG RAZVOJA U PROSTORU S PRIJEDLOGOM PRIORITETNIH AKTIVNOSTI

1. POTREBE, MOGUĆNOSTI I OGRANIČENJA DALJNJEG ODRŽIVOG RAZVOJA U PROSTORU JEDINICE LOKALNE SAMOUPRAVE OBZIROM NA OKOLNOSTI, SEKTORSKA OPTEREĆENJA I IZAZOVE

Općina Omišalj fizički je i društveno dio otoka Krka, međutim blizina kopna zahvaljujući mostu, udio industrijskih površina i pritisak strateških infrastrukturnih funkcija znatno negiraju tipični otočki identitet.

Kako bi razvoj različitih smjerova bio održiv, nužno je vrijednim područjima posvetiti osobitu pažnju, uz detaljne i cjelovite mjere zaštite. Pri tome, odabir tehnologija mora biti takav da ima najmanji utjecaj na okoliš, prirodu, lokalno stanovništvo i njihove djelatnosti, na način da se očuva ili smanji onečišćenje, utjecaj buke, te utjecaj na krajobraz i vizure.

Prema Projektu ukupnog razvoja Općine Omišalj (PUR) definirana vizija Općine je: „Općina po mjeri mladih sa spektrom životnih mogućnosti za sve – Općina Omišalj će koristeći na odgovoran i inovativan način svoje prirodne resurse, kulturno-povijesnu zaštitu te ljudske i gospodarske potencijale u suradnji sa okruženjem, izgraditi uvjete za održivo poslovanje i dugoročno ugodan život za sve generacije.

Strateški ciljevi i prioriteti prema PUR obuhvaćaju:

SC 1. ODRŽIVI RAZVOJ I UČINKOVITO UPRAVLJANJE PRIRODNIM I KULTURNIM RESURSIMA

- P1. Razvoj ljudskih potencijala
- P2. Učinkovito raspolaganje prirodnim i kulturno-povijesnim resursima
- P3. Zaštita okoliša i održivi razvoj

SC 2. IZGRADITI KONKURENTNO GOSPODARSTVO

- P1. Razvoj i promocija inovacija u turizmu
- P2. Povećati produktivnost gospodarstva

SC 3. POBOLJŠATI KVALITETU ŽIVOTA

- P1. Realizirati izgradnju infrastrukturnih projekata
- P2. Poticati visok standard života

U tom smislu potrebe Općine Omišalj vezane na prostor i prostorno-planske mjere obuhvaćaju osobito:

- valorizaciju i interpretaciju prirodne i kulturno-povijesne baštine,
- povećanje udjela korištenja obnovljivih izvora energije i podizanje energetske učinkovitost,
- izgradnju nove i unaprjeđenje postojeće turističke infrastrukture,
- unaprjeđenje postojeće poduzetničke infrastrukture,
- unaprjeđenje prometne i komunalne infrastrukture,
- unaprjeđenje društvene infrastrukture.

U razvoju je potrebno izbjeći pretjerani fokus samo na turizam, te dati naglasak na diversifikaciju djelatnosti, ravnomjerni razvoj više jačih kao i manjih gospodarskih grana, onih u funkciji i onih neovisnih o turizmu.

Osobite vrijednosti prostora općine:

- povoljan geografski položaj i izvrsna prometna povezanost - cestovno (pogodnosti mosta), zračno (Zračna luka Rijeka), pomorski,
- demografski potencijal - relativno velik udio visokoobrazovanih i mladih,
- velike površine poljoprivrednog (osobito krški pašnjaci) i drugog slobodnog zemljišta,
- resursi prirodnih i kulturnih vrijednosti,
- očuvane tradicionalne vrijednosti,
- sigurno okruženje,

- povoljna klima i kvaliteta mora i zraka,
- dobro razvijen sustav gospodarenja otpadom,
- razvijena komunalna infrastruktura.

Potencijali razvoja prostora općine:

- potencijal područja uvala Voz i Peškera i njihov razvoj kao turističkih zona,
- osnivanje i razvoj arheološkog parka Mirine,
- osnivanje i razvoj etno parka Štalice,
- potencijal područja Jezera kraj Njivica kao izuzetno vrijednog u smislu prirodne i etnološke baštine, a s potencijalom za ekološku poljoprivredu,
- povezivanje turizma i poljoprivrede i ribarstva,
- mogućnost marikulture,
- valoriziranje zemljišta za poljoprivredu i stočarstvo,
- daljnji razvoj poslovne zone Pušća i uspostavljanje zone Kijac,
- razvoj raznih oblika turizma (sportski, kulturni, nautički itd.)
- valorizacija i sustavna zaštita prirodne baštine, područja ekološke mreže te značajnih krajobraza, lokvi, podmorja i drugog,
- razvoj sustava korištenja obnovljivih izvora energije u cilju energetske neovisnosti općine,
- poticanje stanogradnje.

Ograničenja se javljaju u obliku konflikata u prostoru, koji su već trajno prisutni, područja industrijske i infrastrukturne namjene velikih površina (LNG terminal i Dina petrokemija, JANAF, zračna luka) i znatnog utjecaja na okolinu nalaze se u neposrednoj blizini područja turizma, stanovanja, rekreacije, arheološke baštine i slično. Daljnji razvoj na dobrobit prostora i stanovnika Općine Omišalj nužno podrazumijeva ne samo izbjegavanje produbljivanja, nego i umanjenje postojećih konflikata.

Dodatno, industrijske i infrastrukturne djelatnosti velikih razmjera predstavljaju ugrozu od velikih tehničkih nesreća, prijetnju za okoliš, more i za stanovnike.

Infrastrukturni projekti državnog značaja, kao što je izgradnja LNG terminala predstavljaju konflikt na relaciji lokalnog i državnog interesa i vlasti, konkretno u vidu lokalnog otpora izvedbi plutajućeg terminala, dok se izgradnja kopnenog terminala prihvaća, budući da manjim nepovoljnim utjecajem na okoliš ostvaruje kompromis između potrebe razvoja i kvalitete lokalnih životnih uvjeta.

Ograničenja predstavljaju i niz područja izloženih devastaciji, osobito područje kamenoloma Beavec Voz, poslovne zone Kijac, napušteni objekti (hoteli Učka, Gaj i Peharček te drugi objekti), objekti tvrtki u stečaju (DINA-Petrokemija d.d. i Hoteli Omišalj), nelegalna odlagališta otpada, te sva ostala područja ilegalnih i neplanskih zahvata koja sva zahtijevaju dodatna ulaganja za sanaciju prije privođenja namjeni.

Jedna od negativnih strana turizma, koji je sezonski i ovisan o lijepom vremenu, uz odustajanje stanovnika od drugih djelatnosti, je preopterećenost infrastrukture, osobito prometne, u ljetnim mjesecima.

Dodatne prijetnje, odnosno ograničenja predstavljaju problemi karakteristični i na državnoj razini, kao što su neuređeno vlasništvo nad zemljištem, porezna opterećenost, pravna nesigurnost, birokratiziranost društva, centralizacija na razini države i županije te nedostatak financijskih sredstava za realizaciju strateških projekata.

Razina sudjelovanja građana u procesima prostornog razvoja nije dovoljna, najčešće svedena na artikulaciju pojedinačnih privatnih interesa.

2. OCJENA POTREBE IZRADE NOVIH I/ILI IZMJENA I DOPUNA POSTOJEĆIH PROSTORNIH PLANOVA NA RAZINI OPĆINE OMIŠALJ

IZMJENE I DOPUNE PPUO OMIŠALJ

Budući da je PPUO Omišalj izrađen 2007., a u međuvremenu donesene izmjene i dopune PPUG-a bile su manjeg opsega i njima se provodilo djelomično, a ne sustavno usklađivanje s PP PGŽ-om, Zakonom o prostornom uređenju i posebnim zakonima te s izmijenjenim okolnostima, ocjenjuje se da su potrebne opsežnije i cjelovite izmjene i dopune PPUO Omišalj, kako bi se osiguralo da se kroz plan provodi jasna strategija, kao temelj ukupnog razvoja na području Općine Omišalj. Fokus koordiniranih planskih mjera treba biti na smanjenju postojećih konflikata u prostoru, kako bi se željene aktivnosti različitih usmjerenja mogle nesmetano razvijati, uz istovremeno očuvanje i unaprjeđenje prirodnog i izgrađenog okoliša, baštine i kvalitete života stanovnika Omišlja i Njivica.

Na temelju prethodno izrađenih tematskih studija i cjelovite analize, kod sljedećih izmjena i dopuna PPUO Omišalj potrebno je osobito obraditi sljedeće teme:

- usklađenje s PP PGŽ prema točkama u poglavlju I.4.
- usklađenje kriterija za zaštitu prirode s važećom regulativom i kategorijama zaštite, te s PP PGŽ,
- usklađenje mjera zaštite kulturnih dobara s važećom regulativom i kategorijama zaštite,
- postavljanje kriterija ublažavanja konflikta između industrijskih i ostalih područja, osobito onih posebne vrijednosti,
- postavljanje jasnih kriterija izgradnje izvan građevinskih područja,
- evidentiranje granica statističkih naselja,
- ucrtavanje zone sanitarne zaštite sukladno Odluci o zonama sanitarne zaštite izvorišta vode za piće na otoku Krku (SN PGŽ 17/07),
- revizija planiranih infrastrukturnih sustava,
- revizija planiranih LOJP, osobito Voz – bazen Peškera,
- revizija te preraspodjela i/ili prenamjena građevinskih područja izvan naselja,
- revizija mjera posebne zaštite,
- usklađenje s drugim strateškim i razvojnim dokumentima,
- korekcija pojedinosti u planu – nejasnih i nedosljednih odredbi, inkonzistencija između tekstualnog i grafičkog dijela plana, zastarjele terminologije i slično.

Prethodnom analizom posebno je preporučljivo kritički pristupiti problematici usklađenosti s PP PGŽ, koji je donesen 2013., i ocijeniti u kojoj mjeri se obaveze iz PP PGŽ razvojno uklapaju u općinsku strategiju, kako bi se u konačnici u novelacije PP PGŽ ugradili koncepti u interesu Općine Omišalj, a koji proizlaze iz detaljnijeg sagledavanja na razini PPUO.

Jednako tako, nužno je analitički obuhvatiti razvojne planove infrastrukturnih sustava, osobito onih nadlokalnog značaja, u uskoj suradnji s nadležnim upravama.

Analognom analizom potrebno je aktivno pristupiti i temama relevantnim za Općinu Omišalj koje se obrađuju Državnim planom prostornog razvoja, kako bi i prostorne odluke na državnoj razini uključile interese održivog razvoja Općine Omišalj. Na primjeru Općine Omišalj problematika hijerarhije prostornih planova prema trenutnoj zakonskoj regulativi vrlo je izražena.

Zakon podržava sveobuhvatni integrirani pristup planiranja, u kojem se prostorno planiranje vodi kroz sustavnu i formalnu hijerarhiju planova na tri razine: državnoj, županijskoj i lokalnoj. Svim Zakonima do 2013. bila je uspostavljena tzv. „vertikalna hijerarhija prostornih planova“ što znači da su se provedbeni planovi, danas je

to samo urbanistički plan uređenja, donosili isključivo na najnižoj, lokalnoj razini, dok su se planovi regionalne i državne razine donosili isključivo kao strateški dokumenti.

Donošenjem Zakona iz 2013., propisivanjem obvezne izrade urbanističkih planova uređenja državnog i županijskog značaja ustrojena je tzv. „horizontalna hijerarhija prostornih planova“ uvodeći po prvi put razinu državnog i regionalnog provedbenog planiranja. Slijedom odredbe Zakona, koja doslovno određuje da prostorni plan niže razine mora biti usklađen s prostornim planom više razine, urbanistički plan uređenja državnog značaja, kao provedbeni plan, postaje krovni plan svim planovima županijske razine, pa i prostornom planu županije kao strateškom planu te svim planovima lokalne razine. Istim se Zakonom po prvi put, strateškim prostornim planovima državne i regionalne razine, uvodi i obveza utvrđivanja građevinskog područja gospodarske i/ili javne namjene državnog i županijskog značaja.

Donošenjem Državnog plana prostornog razvoja bit će ispunjeni svi uvjeti da „horizontalna hijerarhija prostornih planova“ i utvrđivanje građevinskog područja državnim prostornim planom, zaživi u praksi. Što će to donijeti za sad ostaje otvoreno, ali činjenice definitivno upućuju da se centralizirani sustav prostornog planiranja spušta do razine provedbenih planova, čime se neosporno zadire u demokratsko načelo supsidijarnosti i ustavno pravo lokalne i regionalne samouprave da donosi prostorne planove za svoje administrativno područje. Time se interes lokalne zajednice i formalno postavlja na zadnje mjesto planerske hijerarhije.

Ovakva je zakonska rješenja potrebno ozbiljno preispitati prije nego u prostoru izazovu neželjene posljedice. Hijerarhijske razine prostornih planova treba ustrojiti na demokratskim, a ne na centralističkim načelima, odlučivanje o zajedničkim pitanjima uopće, pa tako i o uređivanju prostora, mora se ostvariti na najnižoj razini društvene organizacije i samo dijelom prenositi na više razine. Za to ima puno razloga, a najbitniji je da nitko nema pravo i ne može bolje i pametnije odlučivati o uređivanju nekog prostora od ljudi koji na tom prostoru žive.

Evidentno je, uz ovakav hijerarhijski sustav prostornog planiranja, obveza svake JLS uključenost pri izradi i donošenju svih planova više razine kroz pravovremeno podnošenje utemeljenih zahtjeva i uključivanjem u javnu raspravu¹¹.

IZRADA NOVIH URBANISTIČKIH PLANOVA UREĐENJA

Niz urbanističkih planova za koje postoji obaveza nije doneseno. Zadnjim izmjenama PPUO iz 2017., određeni su dijelom novi obuhvati i obaveze donošenja planova usklađeni sa zakonskim odredbama na način da pokriju neuređena građevinska područja, područja urbane preobrazbe te obaveze iz PP PGŽ.

Prioritetno, zbog zaštite i uređenja predmetnih područja trebalo bi pristupiti izradi sljedećih UPU-a:

- UPU 12 – Štalice (dio NA 2-3) – kako bi se ostvarili planski preduvjeti za očuvanje i revitalizaciju izuzetno vrijednog područja, na temelju propisane detaljne arhitektonsko – urbanističke konzervatorske podloge (koju je nužno izraditi prije izrade plana),
- UPU 13 – Homutno (dio NA 2-3) – kako bi se ostvarili planski preduvjeti za urbanu preobrazbu,
- UPU 1, 10, 11, 14, 15 i 16 – kako bi se omogućila gradnja u neuređenim područjima građevinskog područja naselja Omišalj, prije izrade UPU-a 1 nužno je izraditi konzervatorsku podlogu za područje povijesne urbane cjeline Omišalj,
- UPU 19 – poslovna zona Kijac (K1) – kako bi se odredila detaljna namjena poslovne zone u skladu s prirodnim vrijednostima i namjenama u kontaktnom prostoru,

¹¹ T. Rakovac: predavanje „Iskustva u suradnji planera i jedinica lokalne samouprave“, konferencija „Dan prostornog planiranja“ Rijeka, 8.11.2019.

- UPU 17, 18, 20 i 21 – kako bi se stavili van snage dijelovi UPU 2 kod kojega se javljaju poteškoće u tumačenju niza odredbi (u izradi je samo dio UPU 20).

Sukladno razvojnim planovima i drugim interesima za Općinu Omišalj pristupit će se izradi UPU-a za građevinska područja izvan naselja: UPU 6 - Hoteli Omišalj (T1, LO2-2) – ugostiteljsko turističke, i UPU 8 - Veli vrh (R2-1 i R5-3) – sportsko-rekreacijske namjene.



slika 12
primjeri sačuvanih štala u Štalicama, rijetke štale i danas su u funkciji
foto: Urbanistički studio Rijeka

IZMJENE I DOPUNE PROSTORNIH PLANOVA UŽEG PODRUČJA

Kako bi se prilagodili novonastalim potrebama, te uskladili s važećim PPUO, potrebno je izmijeniti važeće planove užeg područja na sljedeći način:

- DPU 3 Pesja – prilagoditi novom obuhvatu i planiranoj namjeni luke, izraditi kao UPU sukladno članku 200. Zakona o prostornom uređenju,
- DPU Servisno-uslužne zone Pušća - prilagoditi novom obuhvatu i potrebama gospodarskih subjekata, izraditi kao UPU sukladno članku 200. Zakona o prostornom uređenju.

Po stvaranju preduvjeta za provedbu UPU 4 - Voz-Peškera (T2-2, LO4-1, LO4-2, LN1), odnosno uklanjanja kamenoloma, javit će se potreba za detaljnijim planskim mjerama sanacije, a također je potrebno planirati pomorski promet u skladu s PPUO Omišalj. Izmjene i dopune UPU 4 potrebne su u sljedećim temama:

- odrediti detaljnije uvjete sanacije,
- uskladiti uvjete gradnje s potrebnim mjerama zaštite prirodne i kulturne baštine,
- planirati marinu Peškera državnog značaja u skladu s PPUO Omišalj,
- planirati LOJP Voz sa bazenima Voz i Peškera u skladu s PPUO Omišalj, u bazenu Voz predvidjeti i razgraničiti prostor za potrebe iskrcajnog mjesta ribarskih plovila za gospodarski ribolov.

3. PREPORUKE MJERA I AKTIVNOSTI ZA UNAPRJEĐENJE PROSTORNOG RAZVOJA

Kako bi se unaprijedio prostorni razvoj, potrebno je definirati strateške ciljeve, te pristupiti cjelovitoj analizi kojom će se konkretno definirati glavni konflikti na području Općine, kao i pojedinačne potrebe određenih djelatnosti i/ili subjekata za prostorom. U izradi dokumenata prostornog uređenja naglasak je potrebno postaviti na ublažavanje konflikata u prostoru, nakon čega je moguće ostvariti skladan prostorni razvoj.

Općenito, kako bi se detaljno utvrdili konflikti i način njihovog ublažavanja, potrebno je poznavati osjetljivost pojedinih elemenata u prostoru. U tom smislu izradi karte osjetljivosti u skladu s PP PGŽ preporučljivo je pristupiti i prije izrade izmjena i dopuna PPUO.

Situacije u prostoru, odnosno područja čije prioritarno poboljšanje i privođenje namjeni se može izdvojiti su:

- područje Štalice – nužno djelovanje u smislu revitalizacije i zaštite kulturne baštine,
- područje Homutno – nužna urbana preobrazba i postavljanje standarda stanovanja,
- Mirine – nastavak aktivnosti na uređenju arheološkog parka,
- poslovna zona Kijac – zaustavljanje devastacije i privođenje namjeni sukladno odnosu s okolnim prostorom,
- Voz – ukidanje eksploatacije kamena i devastacije okoliša te privođenje namjeni,
- neregulirani gospodarski sadržaji izvan građevinskog područja (uz ceste D 102 i N 58),
- uspostavljanje ravnoteže između različitih namjena, stanovanja, turizma i rekreacije u odnosu na industrijska postrojenja LNG-terminala i JANAF-a mjerama uvjeta gradnje i zaštite područja, kako bi se uz državne interese ostvarili i lokalni i regionalni.



slika 13

pogledi na luku Pesja i poluotok Mulic s prostorima Dine i Janafa u pozadini

foto: Urbanistički studio Rijeka

Nužno je reagirati na sve negativne pojave u prostoru, kao što je ilegalna gradnja, odbacivanje otpada, devastacija zelenila i prirode, kako ne bi postale još učestalije. Reakcije obuhvaćaju planske i pravne mjere.

Na temelju godišnjih izvješća o zaključcima stručne analize zaprimljenih inicijativa sukladno članku 85. Zakona o prostornom uređenju, koje je nužno redovito donositi svake kalendarske godine, dobiva se uvid u prostorne potrebe gospodarskih subjekata i građana.

REDOVITO UNAPRJEĐENJE LOKALNE PROMETNE I INFRASTRUKTURNE MREŽE, JAVNIH POVRŠINA I DRUŠTVENE INFRASTRUKTURE

Potrebno je nastaviti sustavno unaprjeđenje svih sustava i građevina u komunalnoj nadležnosti, što uključuje redovito održavanje, izgradnju novih i rekonstrukciju zastarjelih kapaciteta, od strane Općine Omišalj i u suradnji s komunalnim i drugim društvima.

KONTINUIRANO PRAĆENJE STANJA U PROSTORU

Preporuča se sustavno, usklađeno praćenje stanja u prostoru na način da se vodi evidencija o infrastrukturi i prometnicama, kroz katastar vodova i registar nerazvrstanih cesta te izdanim aktima za građenje, radovima i investicijama na zgradama javnih institucija i drugim investicijama proračunskih sredstava.

Nužno je uspostaviti geografski informacijski sustavi (GIS) u elektroničkom obliku, modeliran po uzoru na Informacijski sustav prostornog uređenja (ISPU) koji bi kartografski objedinio i učinio dostupnima sve evidencije podataka u prostoru, npr.:

- važeće dokumente prostornog uređenja za područje Općine sa svime što se njima planira,
- podatke o površinama općih te javnih dobara, osobito o površinama u općinskom vlasništvu,
- podatke o postojećem stanju i korištenju prostora,
- podatke o provođenju prostornih planova,
- podatke o komunalnim građevinama, uključujući programe održavanja i gradnje,
- druge komunalno važne informacije (način uređenja prometa, korištenje javnih površina i slično),
- ograničenja u prostoru određena posebnim propisima odnosno uvjetima javnopravnih tijela (zaštićena kulturna dobra, zaštićena područja prirode, zaštitni pojasevi infrastrukturnih građevina, zaštitni pojasevi vodotoka, područja ugrožena prirodnim i drugim nesrećama, mjere zaštite i spašavanja i sl.).

Objedinjavanjem svih baza prostornih podataka poželjno je učiniti ga osnovnim alatom za upravljanje u prostoru.

IZRADA PODLOGA ZA DOKUMENTE PROSTORNOG UREĐENJA

Za sve planove i njihove izmjene i dopune, preporuča se obavljanje poslova u 2 osnovne faze: priprema i izrada plana. Priprema obuhvaća analitički i programatski dio, izradu potrebnih stručnih kartografskih i analitičkih podloga te druge pripremnje radnje (npr. vezano za stratešku procjenu utjecaja na okoliš i ocjenu prihvatljivosti za ekološku mrežu). Izrada obuhvaća postupak izrade sukladno proceduri propisanoj Zakonom o prostornom uređenju.

Prostorno-urbanistička analiza prije izrade izmjena i dopuna PPUO i važećih planova užeg područja te izrade novih UPU-a, podrazumijeva obradu svih relevantnih tema i predstavlja temelj za izradu programa plana.

Za izradu dokumenata prostornog uređenja – na razini PPUO i UPU nedostaju kvalitetne podloge, koje se odnose na evidenciju i kategorizaciju šuma, kvalitete tla za gradnju i poljoprivredu, kulturne i prirodne baštine, hidrološke situacije i slično, kao i geodetske (topografsko-katastarske i druge) podloge. Za pojedina područja, takve podloge su već propisane PPUO, kao što je obaveza donošenja konzervatorsko-urbanističkih podloga za zaštićena područja Omišalj i Štalice, dok će se za druga konkretne potrebe odrediti kroz analizu i program. Navedene podloge predstavljaju i bazu za izradu karte osjetljivosti propisane PP PGŽ.

Prema važećoj zakonskoj regulativi i PP PGŽ, širenje građevinskih područja naselja trenutno nije moguće, međutim potrebna je analiza izdvojenih građevinskih područja izvan naselja.

PODIZANJE SVIJEŠTI LOKALNE ZAJEDNICE

Uspješna provedba planskih postavki za određena područja, ovisi o kvaliteti stručnih rješenja, kao i o suradnji s lokalnom zajednicom. Potrebno je prezentirati opće i javne interese, na način da ih pojedinci usvoje kao zajedničke vrijednosti, u tijeku pripreme, izrade i provedbe planova, u formi anketa, predavanja, javnih tribina i drugih edukativno-participativnih aktivnosti. Primjena koncepta participativnog uključivanja javnosti osobito je važna kod revitalizacije kulturne baštine s nužnim ograničenjima za pojedinačne interese koje njena zaštita pretpostavlja, ali nezaobilazna i za sva ostala područja.

IV. IZVORI PODATAKA

REGULATIVA I DOKUMENTI

Zakon o prostornom uređenju (NN 153/13, 65/17, 114/18, 39/19, 98/19),

Pravilnik o sadržaju i obveznim prostornim pokazateljima izvješća o stanju u prostoru (NN 48/14, 19/15)

Uredba o određivanju građevina, drugih zahvata u prostoru i površina državnog i područnog (regionalnog) značaja (NN 37/14, 154/14),

Zakon o gradnji (NN 153/13, 20/17, 39/19),

Zakon o područjima županija, gradova i općina u Republici Hrvatskoj (NN 86/06, 125/06, 16/07, 95/08, 46/10, 145/10, 37/13, 44/13, 45/13 i 110/15),

Zakon o zaštiti prirode (NN 80/13, 15/18, 14/19),

Uredba o ekološkoj mreži i nadležnostima javnih ustanova za upravljanje područjima ekološke mreže (NN 80/19),

Zakon o zaštiti i očuvanju kulturnih dobara (NN 66/99, 151/03, 157/03, 87/09, 88/10, 61/11, 25/12, 136/12, 157/13, 152/14, 98/15, 44/17, 90/18),

Zakon o ugostiteljskoj djelatnosti (NN 85/15, 121/16, 99/18, 25/19),

Pravilnik o razvrstavanju, kategorizaciji i posebnim standardima ugostiteljskih objekata iz skupine Hoteli (NN 56/15),

Zakon o regionalnom razvoju Republike Hrvatske (NN 147/14, 123/17, 118/18),

Odluka o razvrstavanju jedinica lokalne i područne (regionalne) samouprave prema stupnju razvijenosti (NN 132/17),

Zakon o poštanskim uslugama (NN 144/12, 153/13, 78/15, 110/19),

Pravilnik o obavljanju univerzalne usluge (NN 41/13),

Zakon o cestama (NN 84/11, 18/13, 22/13, 54/13, 148/13, 92/14, 110/19),

Uredba o mjerilima za razvrstavanje javnih cesta (NN 34/12),

Odluka o razvrstavanju javnih cesta (NN 103/18),

Zakon o pomorskom dobru i morskim lukama (NN 158/03, 141/06, 38/09, 123/11, 56/16, 98/19),

Odluka o osnivanju Lučke uprave Rijeka (NN 42/96, 26/02, 54/02),

Odluka o prestanku koncesije pomorskog dobra u svrhu gospodarskog korištenja luke posebne namjene – industrijske luke Sepen (SN PGŽ 88/16),

Zakon o morskom ribarstvu (NN 62/17, 130/17, 14/19),

Odluka o popisu iskrcajnih mjesta za ribarska plovila koja obavljaju gospodarski ribolov na moru (NN 64/09),

Odluka o popisu iskrcajnih mjesta za ribarska plovila koja obavljaju gospodarski ribolov na moru (NN 10/20),

Zakon o lovstvu (NN 99/18, 32/19, 32/20),

Zakon o vodama (NN 66/19),

Odluka o zonama sanitarne zaštite izvorišta vode za piće na otoku Krku (SN PGŽ 17/07)

PROSTORNO PLANSKA DOKUMENTACIJA

Prostorni plan Primorsko-goranske županije (SN PGŽ 32/13, 07/17 – ispravak, 41/18, 04/19 – pročišćeni tekst),

Prostorni plan uređenja Općine Omišalj (Službene novine Primorsko-goranske županije broj 52/07, 33/09, 14/10, 37/11 (ispravak Odluke), 15/12 (pročišćeni tekst), 19/13, 43/14 (pročišćeni tekst), 17/15, 09/17),

STRUČNE PODLOGE I RADOVI

dr.sc. Morana Čaušević Bully: Arheološki park Mirine-Fulfinum, 2014.

Grga Frangeš: Lokalitet "Štalice", Omišalj - konzervatorska podloga, Konzervatorski odjel u Rijeci, Rijeka, 2011.

mr. sc. Marko Randić: Studija o prirodnim vrijednostima obalnog pojasa poluotok Ćuf - Njivice, otok Krk, JU Priroda, Rijeka, 2014.

Tatjana Rakovac: predavanje „Iskustva u suradnji planera i jedinica lokalne samouprave“, konferencija „Dan prostornog planiranja“, JU ZZPU PGŽ, Rijeka, 8.11.2019.

OPĆINA OMIŠALJ

<https://omisalj.hr/>

Izvešće o stanju u prostoru za razdoblje 2001. - 2003. godine (SN PGŽ 33/03, 21/04),

Program mjera za unaprijeđenje stanja u prostoru za razdoblje 2003. - 2005. (SN PGŽ 33/03, 21/04),

Projekt ukupnog razvoja Općine Omišalj 2016.-2020., Općina Omišalj, 2016.

Strateške smjernice i Akcijski plan razvoja turizma Općine Omišalj, Općina Omišalj, 2011.

Registar nerazvrstanih cesta, Općina Omišalj, 2011.

Procjena rizika od velikih nesreća za Općinu Omišalj, 2018. (SN PGŽ 23/18)

Plan gospodarenja otpadom Općine Omišalj za razdoblje od 2017. - 2022. godine (SN PGŽ 23/18)

Izvešće o provedbi Plana gospodarenja otpadom Općine Omišalj za 2018. godinu (SN PGŽ 7/19)

Odluka o nerazvrstanim cestama na području Općine Omišalj (SN PGŽ 12/14, 22/14)

Glasnik Općine Omišalj, broj 70, srpanj 2009.

Glasnik Općine Omišalj, broj 99, lipanj 2015.

Glasnik Općine Omišalj, broj 101, studeni 2015.

Glasnik Općine Omišalj, broj 104, svibanj 2016.

Glasnik Općine Omišalj, broj 107, prosinac 2016.

Glasnik Općine Omišalj, broj 109, svibanj 2017.

Glasnik Općine Omišalj, broj 110, srpanj 2017.

Glasnik Općine Omišalj, broj 111, studeni 2017.

Glasnik Općine Omišalj, broj 112, prosinac 2017.

Glasnik Općine Omišalj, broj 113, ožujak 2018.

Glasnik Općine Omišalj, broj 116, studeni 2018.

Glasnik Općine Omišalj, broj 117, prosinac 2018.

MINISTARSTVO GRADITELJSTVA I PROSTORNOGA UREĐENJA (MGIPU)

<https://mgipu.gov.hr/>

ISPU

<https://ispu.mgipu.hr/>

JU ZAVOD ZA PROSTORNO UREĐENJE PRIMORSKO-GORANSKE ŽUPANIJE (ZZPU PGŽ)

<https://zavod.pgz.hr/>

Geoportal zavoda

Registar prostornih planova

Izvešće o stanju u prostoru Primorsko-goranske županije za razdoblje od 2013. do 2016. godine, 2018.

DRŽAVNI ZAVOD ZA STATISTIKU (DZS)

<https://www.dzs.hr/>

Popis stanovništva 2011.

Popis stanovništva 2001.

BAZE PODATAKA:

Stanovništvo

Naselja i stanovništvo Republike Hrvatske 1857. - 2001.

Zaposlenost i plaće

STATISTIČKA IZVJEŠĆA:

SI 1409 Turizam u primorskim gradovima i općinama u 2009.

SI 1437 Turizam u primorskim gradovima i općinama u 2010.

SI 1464 Turizam u primorskim gradovima i općinama u 2011.

SI 1492 Turizam u primorskim gradovima i općinama u 2012.

SI 1516 Turizam u primorskim gradovima i općinama u 2013.

SI 1540 Turizam u primorskim gradovima i općinama u 2014.

SI 1565 Turizam u primorskim gradovima i općinama u 2015.

SI 1595 Turizam u primorskim gradovima i općinama u 2016.

SI 1617 Turizam u primorskim gradovima i općinama u 2017.

SI 1640 Turizam u primorskim gradovima i općinama u 2018.

SI 1385 Osnovne škole i dječji vrtići i druge pravne osobe koje ostvaruju programe predškolskog odgoja, kraj šk. g. 2007./2008. i početak šk./ped. g. 2008./2009.

SI 1413 Osnovne škole i dječji vrtići i druge pravne osobe koje ostvaruju programe predškolskog odgoja, kraj šk. g. 2008./2009. i početak šk./ped. g. 2009./2010.

SI 1442 Osnovne škole i dječji vrtići i druge pravne osobe koje ostvaruju programe predškolskog odgoja, kraj šk. g. 2009./2010. i početak šk./ped. g. 2010./2011.

SI 1470 Osnovne škole i dječji vrtići i druge pravne osobe koje ostvaruju programe predškolskog odgoja, kraj šk. g. 2010./2011. i početak šk./ped. g. 2011./2012.

SI 1496 Osnovne škole i dječji vrtići i druge pravne osobe koje ostvaruju programe predškolskog odgoja, kraj šk. g. 2011./2012. i početak šk./ped. g. 2012./2013.

SI 1520 Osnovne škole i dječji vrtići i druge pravne osobe koje ostvaruju programe predškolskog odgoja, kraj šk. g. 2012./2013. i početak šk./ped. g. 2013./2014.

SI 1543 Osnovne škole i dječji vrtići i druge pravne osobe koje ostvaruju programe predškolskog odgoja, kraj šk. g. 2013./2014. i početak šk./ped. g. 2014./2015.

SI 1568 Osnovne škole i dječji vrtići i druge pravne osobe koje ostvaruju programe predškolskog odgoja, kraj šk. g. 2014./2015. i početak šk./ped. g. 2015./2016.

SI 1597 Osnovne škole i dječji vrtići i druge pravne osobe koje ostvaruju programe predškolskog odgoja, kraj šk. g. 2015./2016. i početak šk./ped. g. 2016./2017.

SI 1619 Osnovne škole i dječji vrtići i druge pravne osobe koje ostvaruju programe predškolskog odgoja, kraj šk. g. 2016./2017. i početak šk./ped. g. 2017./2018.

SI 1642 Osnovne škole i dječji vrtići i druge pravne osobe koje ostvaruju programe predškolskog odgoja, kraj šk. g. 2017./2018. i početak šk./ped. g. 2018./2019.

DRŽAVNA GEODETSKA UPRAVA (DGU)

Geoportal

<https://geoportal.dgu.hr/>

DRŽAVNI HIDROMETEOROLOŠKI ZAVOD (DHMZ)

<https://meteo.hr/index.php>

Digitalne klimatske karte

SVEUČILIŠTE U ZAGREBU, PRIRODOSLOVNO-MATEMATIČKI FAKULTET – GEOFIZIČKI ODSJEK (PMF)

Karta potresnih područja Republike Hrvatske, (povratno razdoblje 95 godina), 2011.

Karta potresnih područja Republike Hrvatske, (povratno razdoblje 475 godina), 2011.

NASTAVNI ZAVOD ZA JAVNO ZDRAVSTVO PRIMORSKO-GORANSKE ŽUPANIJE (NZZJZ PGŽ)

<http://www.zzjzpgz.hr/>

Zdravstveno-statistički ljetopis Primorsko-goranske županije za 2018.

MINISTARSTVO ZAŠTITE OKOLIŠA I ENERGETIKE - ZAVOD ZA ZAŠTITU OKOLIŠA I PRIRODE (MZOIE, ZZOIP)

<http://www.haop.hr/hr>

Bioportal

<http://www.bioportal.hr/gis/>

Pregled odabranih podataka sustava RPOT/OPVN (Sprječavanje velikih nesreća koje uključuju opasne tvari/Očevidnik prijavljenih velikih nesreća), HAOP - Hrvatska agencija za okoliš i prirodu, Zagreb, 2017.

<http://www.haop.hr/hr/publikacije>

JU PRIRODA

<https://ju-priroda.hr/>

Čudesno lijepa - Prirodna baština Primorsko-goranske županije, JU Priroda, Rijeka, 2015.

MINISTARSTVO KULTURE (MK)

<https://www.min-kulture.hr/>

Registar kulturnih dobara

<https://www.min-kulture.hr/default.aspx?id=6212>

Izvod iz registra kulturnih dobara republike hrvatske br. 6/2004 Lista zaštićenih kulturnih dobara (NN 18/05)
Izvod iz registra kulturnih dobara republike hrvatske br. 8/2004 Lista zaštićenih kulturnih dobara (NN 71/05)
Izvod iz registra kulturnih dobara republike hrvatske br. 2/2005 Lista zaštićenih kulturnih dobara (NN 109/05)
Izvod iz registra kulturnih dobara republike hrvatske br. 4/2005 Lista zaštićenih kulturnih dobara (NN 5/06)
Izvod iz registra kulturnih dobara republike hrvatske br. 6/2005 Lista zaštićenih kulturnih dobara (NN 28/06)
Izvod iz registra kulturnih dobara republike hrvatske br. 2/06 Lista zaštićenih kulturnih dobara (NN 124/06)
Izvod iz registra kulturnih dobara republike hrvatske br. 4/2006 Lista zaštićenih kulturnih dobara (NN 23/07)
Izvod iz registra kulturnih dobara republike hrvatske br. 01/2011 Lista zaštićenih kulturnih dobara (NN 92/11)
Izvod iz registra kulturnih dobara republike hrvatske br. 01/2017 Lista zaštićenih kulturnih dobara (NN 59/17)

GRADSKA KNJIŽICA RIJEKA (GKR)

<https://gkr.hr/>

Izvešće o radu Gradske knjižnice Rijeka za 2018. godinu

SREDNJA ŠKOLA HRVATSKI KRALJ ZVONIMIR, KRK

<http://ss-hrvatskikraljzvonimir-krk.skole.hr/>

TURISTIČKA ZAJEDNICA OTOKA KRKA

<http://www.krk.hr/>

TURISTIČKA ZAJEDNICA OPĆINE OMIŠALJ

<http://www.visit-omisalj-njivice.hr/>

HOTELI NJIVICE d.o.o.

<https://www.njivicesort.com/>

MINISTARSTVO UPRAVE (MU)

<https://uprava.gov.hr/>

Registar udruga Republike Hrvatske

Registar političkih stranaka

Evidencija pravnih osoba Katoličke Crkve u Republici Hrvatskoj

Evidencija vjerskih zajednica u Republici Hrvatskoj

Registar vijeća, koordinacija vijeća i predstavnika nacionalnih manjina

<https://registri.uprava.hr/#!uvid>

MINISTARSTVO REGIONALNOGA RAZVOJA I FONDOVA EUROPSKE UNIJE (MRRFEU)

<https://razvoj.gov.hr/>

Vrijednosti indeksa razvijenosti i pokazatelja za izračun indeksa razvijenosti 2018.

HRVATSKA GOSPODARSKA KOMORA (HGK)

<https://www.hgk.hr/>

Registar poslovnih subjekata Hrvatske gospodarske komore

<https://digitalnakomora.hr/pretraga/statistika>

MINISTARSTVO GOSPODARSTVA, PODUZETNIŠTVA I OBRTA

Obrtni registar

<https://or.portor.hr/pretraga.htm>

MINISTARSTVO POLJOPRIVREDE

<https://poljoprivreda.gov.hr/>

AGENCIJA ZA PLAĆANJA U POLJOPRIVREDI, RIBARSTVU I RURALNOM RAZVOJU (APPRRR)

<https://www.apprrr.hr/upisnik-poljoprivrednika/>

Upisnik poljoprivrednika

LOVAČKI SAVEZ PRIMORSKO-GORANSKE ŽUPANIJE

<http://www.lovacki-savez-pgz.hr/>

MINISTARSTVO TURIZMA (MINT)

<https://mint.gov.hr/>

Popis kategoriziranih turističkih objekata u Republici Hrvatskoj (30.11.2018.)

Popis kategoriziranih turističkih objekata, hotela, kampova i marina u Republici Hrvatskoj (16.12.2010.)

HRVATSKE CESTE d.o.o. (HC)

<https://hrvatske-cesta.hr/hr>

Brojanje prometa na cestama Republike Hrvatske 2006. godine, 2007.

Brojanje prometa na cestama Republike Hrvatske 2007. godine - sažetak, 2008.

Brojanje prometa na cestama Republike Hrvatske 2008. godine - sažetak, 2009.

Brojanje prometa na cestama Republike Hrvatske 2009. godine - sažetak, 2010.

Brojanje prometa na cestama Republike Hrvatske 2010. godine - sažetak, 2011.

Brojanje prometa na cestama Republike Hrvatske 2011. godine - sažetak, 2012.

Brojanje prometa na cestama Republike Hrvatske 2012. godine, 2013.

Brojanje prometa na cestama Republike Hrvatske 2013. godine, 2014.

Brojenje prometa na cestama Republike Hrvatske 2014. godine, 2015.

Brojenje prometa na cestama Republike Hrvatske 2015. godine, 2016.

Brojenje prometa na cestama Republike Hrvatske 2016. godine, 2017.

Brojenje prometa na cestama Republike Hrvatske 2017. godine, 2018.

Brojenje prometa na cestama Republike Hrvatske 2018. godine, 2019.

ŽUPANIJSKA UPRAVA ZA CESTE PRIMORSKO-GORANSKE ŽUPANIJE (ŽUC PGŽ)

<http://zuc.hr/>

<http://zuc.hr/popis-i-karta-cesta/>

LUČKA UPRAVA RIJEKA (LU Rijeka)

<https://www.portauthority.hr/>

ŽUPANIJSKA LUČKA UPRAVA KRK (ŽLU Krk)

<https://www.zluk.hr/>

<https://www.zluk.hr/luke>

PRAVILNIK O REDU U LUKAMA ŽUPANIJSKE LUČKE UPRAVE KRK, ŽLU Krk

KLASA: 023-01/15-01/02, URBROJ: 2170/1-15/1-43 od 16. prosinca 2015.

KLASA: 342-11/18-01/05, URBROJ: 2170/1-18/1-75 od 07. rujna 2018.

ZRAČNA LUKA RIJEKA d.o.o.

<http://rijeka-airport.hr/hr/zracna-luka-rijeka>

<http://rijeka-airport.hr/hr/statistika>

HP - HRVATSKA POŠTA d.d.

<https://www.posta.hr/>

PONIKVE VODA d.o.o., PONIKVE EKO OTOK KRK d.o.o.

<http://www.ponikve.hr/>

<http://www.ekootokkrk.hr/>

<http://euprojekt.ponikve.hr/>

PLINACRO d.o.o.

<https://www.plinacro.hr/default.aspx?id=6>

JADRANSKI NAFTAVOD (JANAF) d.d.

<https://janaf.hr/>

navedenim web stranicama pristupljeno je višekratno u razdoblju od veljače do svibnja 2020.

popis javnopravnih tijela koja su dostavila podatke za izradu ovog Izvješća, sukladno članku 10. Pravilnika: LUČKA UPRAVA RIJEKA (LU Rijeka), ŽUPANIJSKA LUČKA UPRAVA KRK (ŽLU Krk), JADRANSKI NAFTOVOD (JANAF) d.d., PONIKVE VODA d.o.o., Primorsko-goranska županija, UPRAVNI ODJEL ZA PROSTORNO UREĐENJE, GRADITELJSTVO I ZAŠTITU OKOLIŠA ISPOSTAVA U KRKU, MINISTARSTVO ZAŠTITE OKOLIŠA I ENERGETIKE.

59.**KLASA: 400-01/19-01/5****UR.BROJ: 2142-06-20-01-15****Mjesto i datum: OMIŠALJ, 14. rujna 2020. godine**

Temeljem odredbi članka 109. Zakona o proračunu ("Narodne novine" broj 87/08,136/12 i 15/15), članka 15. Pravilnika o polugodišnjem i godišnjem izvještaju o izvršenju proračuna ("Narodne novine" broj 24/13,102/17 i 01/20) i članka 38. Statuta Općine Omišalj ("Službene novine Primorsko-goranske županije" broj 29/13,8/18 i 3/20), Općinsko vijeće Općine Omišalj, na sjednici održanoj dana 14. rujna 2020. godine donosi:

POLUGODIŠNJI IZVJEŠTAJ O IZVRŠENJU OPĆINE OMIŠALJ ZA 2020. GODINU

Članak 1.

Polugodišnji izvještaj o izvršenju Proračuna Općine Omišalj za 2020. godinu sastoji se od:

I. OPĆI DIO

A. RAČUN PRIHODA I RASHODA	Izvršenje	Izvorni plan za	Tekući plan za	Izvršenje	Indeks	Indeks
	proračuna za 2019.	2020.	2020.	proračuna za 2020.	4/1	4/3
	1	2	3	4		
Prihodi:	13.376.306,98	30.575.226,85	30.575.226,85	10.282.548,58	77	34
6 Prihodi poslovanja	13.370.823,28	30.550.226,85	30.550.226,85	10.273.249,65	77	34
7 Prihodi od prodaje nefinancijske imovine	5.483,70	25.000,00	25.000,00	9.298,93	170	37
Rashodi:	12.734.219,78	29.576.541,00	29.576.541,00	9.728.913,94	76	33
3 Rashodi poslovanja	9.245.410,13	20.818.541,00	20.818.541,00	8.668.700,00	94	42
4 Rashodi za nabavu nefinancijske imovine	3.488.809,65	8.758.000,00	8.758.000,00	1.060.213,94	30	12
VIŠAK / MANJAK	642.087,20	998.685,85	998.685,85	553.634,64	86	55
B. RAČUN FINANCIRANJA						
8 Primici od financijske imovine i zaduživanja	0,00	20.000,00	20.000,00	14.800,49	0	74
5 Izdaci za financijsku imovinu i otplate zajmova	848.301,40	1.025.000,00	1.025.000,00	216.038,13	25	21
NETO FINANCIRANJE	-848.301,40	-1.005.000,00	-1.005.000,00	-201.237,64	24	20
C. RASPOLOŽIVA SREDSTVA IZ PRETHODNIH GODINA						
9 PRENESENI REZULTAT POSLOVANJA	2.708.711,72	6.314,15	6.314,15	6.314,15	0	100
VIŠAK/MANJAK + NETO FINANCIRANJE + PRENESENI REZULTAT POSLOVANJA	2.502.497,52	0,00	0,00	358.711,15	14	0
UKUPNO PRIHODI, PRIMICI I PRENESENI REZULTAT POSLOVANJA	16.085.018,70	30.601.541,00	30.601.541,00	10.303.663,22	64	34
UKUPNO RASHODI I IZDACI	13.582.521,18	30.601.541,00	30.601.541,00	9.944.952,07	73	32

Članak 2.

Prihodi i primici te rashodi i izdaci proračuna prema ekonomskoj i funkcionalnoj klasifikaciji te izvorima financiranja utvrđuju se u Računu prihoda i rashoda i Računu zaduživanja/financiranja u općem djelu Proračuna, a u posebnom djelu utvrđuju se prema organizacijskoj i programskoj klasifikaciji te izvorima financiranja prema aktivnostima i projektima te razvojnim programima kako slijedi:

A. RAČUN PRIHODA I RASHODA

PRIHODI I RASHODI PO EKONOMSKOJ KLASIFIKACIJI		Izvršenje	Izvorni plan za	Tekući plan za	Izvršenje	Indeks	Indeks
		proračuna za 2019.	2020.	2020.	proračuna za 2020.	4/1	4/3
		1	2	3	4		
6	Prihodi poslovanja	13.370.823,28	30.550.226,85	30.550.226,85	10.273.249,65	77	34
61	Prihodi od poreza	5.138.187,35	9.881.556,85	9.881.556,85	5.134.980,18	100	52
611	Porez i prirez na dohodak	4.119.711,99	5.816.556,85	5.816.556,85	3.994.055,87	97	69
6111	Porez i prirez na dohodak od nesamostalnog rada	2.915.409,35			2.892.436,86	99	
6112	Porez i prirez na dohodak od samostalnih djelatnosti	346.316,35			337.971,66	98	
6113	Porez i prirez na dohodak od imovine i imovinskih prava	331.055,78			311.040,17	94	
6114	Porez i prirez na dohodak od kapitala	329.241,75			740.449,95	225	
6116	Porez i prirez na dohodak utvrđen u postupku nadzora za prethodne godine	0,00			0,00	0	
6117	Povrat poreza i prireza na dohodak po godišnjoj prijavi	197.688,76			-287.842,77	-146	
613	Porezi na imovinu	967.112,33	3.710.000,00	3.710.000,00	1.104.053,76	114	30
6131	Stalni porezi na nepokretnu imovinu (zemlju, zgrade, kuće i ostalo)	116.872,29			95.838,51	82	
6134	Povremeni porezi na imovinu	850.240,04			1.008.215,25	119	
614	Porezi na robu i usluge	51.363,03	355.000,00	355.000,00	36.870,55	72	10
6142	Porez na promet	45.464,60			35.903,33	79	
6145	Porezi na korištenje dobara ili izvođenje aktivnosti	5.898,43			967,22	16	
63	Pomoći iz inozemstva i od subjekata unutar općeg proračuna	17.000,00	3.220.000,00	3.220.000,00	143.018,66	841	4
633	Pomoći proračunu iz drugih proračuna	17.000,00	3.220.000,00	3.220.000,00	143.018,66	841	4
6331	Tekuće pomoći proračunu iz drugih proračuna	17.000,00			143.018,66	841	
6332	Kapitalne pomoći proračunu iz drugih proračuna	0,00			0,00	0	
64	Prihodi od imovine	1.142.697,12	4.662.000,00	4.662.000,00	991.370,55	87	21
641	Prihodi od financijske imovine	31.960,21	110.000,00	110.000,00	48.122,68	151	44
6413	Kamate na oročena sredstva i depozite po viđenju	36,72			13,27	36	
6414	Prihodi od zateznih kamata	31.923,49			48.109,41	151	
642	Prihodi od nefinancijske imovine	1.110.736,91	4.532.000,00	4.532.000,00	925.913,09	83	20
6421	Naknade za koncesije	646.831,90			541.535,70	84	
6422	Prihodi od zakupa i iznajmljivanja imovine	421.680,35			368.787,99	87	
6423	Naknada za korištenje nefinancijske imovine	29.458,52			3.764,16	13	
6429	Ostali prihodi od nefinancijske imovine	12.766,14			11.825,24	93	
643	Prihodi od kamata na dane zajmove	0,00	20.000,00	20.000,00	17.334,78	0	87
6432	Prihodi od kamata na dane zajmove neprofitnim organizacijama, građanima i kućanstvima	0,00			17.334,78	0	
65	Prihodi od upravnih i administrativnih pristojbi, pristojbi po posebnim propisima i naknada	7.066.672,15	12.636.670,00	12.636.670,00	3.998.282,93	57	32
651	Upravne i administrativne pristojbe	52.864,62	495.000,00	495.000,00	29.499,32	56	6
6513	Ostale upravne pristojbe i naknade	4.823,04			3.206,30	66	
6514	Ostale pristojbe i naknade	48.041,58			26.293,02	55	
652	Prihodi po posebnim propisima	117.171,86	635.000,00	635.000,00	178.078,67	152	28
6522	Prihodi vodnog gospodarstva	4.222,97			5.286,27	125	
6526	Ostali nespomenuti prihodi	112.948,89			172.792,40	153	
653	Komunalni doprinosi i naknade	6.896.635,67	11.506.670,00	11.506.670,00	3.790.704,94	55	33
6531	Komunalni doprinosi	2.709.443,72			663.467,14	24	
6532	Komunalne naknade	4.184.813,49			3.127.237,80	75	
6533	Naknade za priključak	2.378,46			0,00	0	

PRIHODI I RASHODI PO EKONOMSKOJ KLASIFIKACIJI	Izvršenje proračuna za 2019.	Izvorni plan za 2020.	Tekući plan za 2020.	Izvršenje proračuna za 2020.	Indeks	Indeks
	1	2	3	4	4/1	4/3
66 Prihodi od prodaje proizvoda i robe te pruženih usluga i prihodi od donacija	0,00	100.000,00	100.000,00	0,00	0	0
661 Prihodi od prodaje proizvoda i robe te pruženih usluga	0,00	100.000,00	100.000,00	0,00	0	0
6615 Prihodi od pruženih usluga	0,00			0,00	0	
68 Kazne, upravne mjere i ostali prihodi	6.266,66	50.000,00	50.000,00	5.597,33	89	11
681 Kazne i upravne mjere	6.266,66	50.000,00	50.000,00	5.597,33	89	11
6815 Kazne za prometne i ostale prekršaje u nadležnosti MUP-a	6.266,66			5.597,33	89	
7 Prihodi od prodaje nefinancijske imovine	5.483,70	25.000,00	25.000,00	9.298,93	170	37
71 Prihodi od prodaje neproizvedene dugotrajne imovine	0,00	10.000,00	10.000,00	0,00	0	0
711 Prihodi od prodaje materijalne imovine - prirodnih bogatstava	0,00	10.000,00	10.000,00	0,00	0	0
7111 Zemljište	0,00			0,00	0	
72 Prihodi od prodaje proizvedene dugotrajne imovine	5.483,70	15.000,00	15.000,00	9.298,93	170	62
721 Prihodi od prodaje građevinskih objekata	5.483,70	15.000,00	15.000,00	9.298,93	170	62
7211 Stambeni objekti	5.483,70			9.298,93	170	
3 Rashodi poslovanja	9.245.410,13	20.818.541,00	20.818.541,00	8.668.700,00	94	42
31 Rashodi za zaposlene	1.107.283,39	2.363.250,00	2.363.250,00	1.133.896,67	102	48
311 Plaće (Bruto)	929.026,34	2.027.100,00	2.027.100,00	982.735,84	106	48
3111 Plaće za redovan rad	929.026,34			982.735,84	106	
312 Ostali rashodi za zaposlene	32.000,00	5.000,00	5.000,00	0,00	0	0
3121 Ostali rashodi za zaposlene	32.000,00			0,00	0	
313 Doprinosi na plaće	146.257,05	331.150,00	331.150,00	151.160,83	103	46
3132 Doprinosi za obvezno zdravstveno osiguranje	146.257,05			151.160,83	103	

PRIHODI I RASHODI PO EKONOMSKOJ KLASIFIKACIJI		Izvršenje proračuna za 2019.	Izvorni plan za 2020.	Tekući plan za 2020.	Izvršenje proračuna za 2020.	Indeks 4/1	Indeks 4/3
		1	2	3	4	4/1	4/3
32	Materijalni rashodi	4.447.038,79	9.464.045,00	9.464.045,00	4.385.307,43	99	46
321	Naknade troškova zaposlenima	45.271,65	90.500,00	90.500,00	34.166,38	75	38
3211	Službena putovanja	4.871,50			491,00	10	
3212	Naknade za prijevoz, za rad na terenu i odvojeni život	28.191,15			30.209,38	107	
3213	Stručno usavršavanje zaposlenika	10.385,00			2.700,00	26	
3214	Ostale naknade troškova zaposlenima	1.824,00			766,00	42	
322	Rashodi za materijal i energiju	476.295,92	1.014.000,00	1.014.000,00	429.083,52	90	42
3221	Uredski materijal i ostali materijalni rashodi	42.063,90			33.272,82	79	
3223	Energija	395.056,39			376.386,49	95	
3225	Sitni inventar i auto gume	39.175,63			10.527,23	27	
3227	Službena, radna i zaštitna odjeća i obuća	0,00			8.896,98	0	
323	Rashodi za usluge	3.455.686,75	7.582.545,00	7.582.545,00	3.526.820,64	102	47
3231	Usluge telefona, pošte i prijevoza	158.490,99			141.572,86	89	
3232	Usluge tekućeg i investicijskog održavanja	980.897,79			779.867,89	80	
3233	Usluge promidžbe i informiranja	154.513,85			180.782,57	117	
3234	Komunalne usluge	1.132.394,61			1.624.312,80	143	
3235	Zakupnine i najamnine	74.200,00			48.000,00	65	
3236	Zdravstvene i veterinarske usluge	21.950,00			21.000,00	96	
3237	Intelektualne i osobne usluge	738.304,73			438.783,36	59	
3238	Računalne usluge	101.753,88			167.478,44	165	
3239	Ostale usluge	93.180,90			125.022,72	134	
324	Naknade troškova osobama izvan radnog odnosa	4.575,17	3.000,00	3.000,00	157,17	3	5
3241	Naknade troškova osobama izvan radnog odnosa	4.575,17			157,17	3	
329	Ostali nespomenuti rashodi poslovanja	465.209,30	774.000,00	774.000,00	395.079,72	85	51
3291	Naknade za rad predstavničkih i izvršnih tijela, povjerenstava i slično	166.010,69			135.942,90	82	
3292	Premije osiguranja	77.346,97			85.100,69	110	
3293	Reprezentacija	28.326,13			32.937,28	116	
3294	Članarine i norme	10.966,00			10.966,00	100	
3295	Pristojbe i naknade	57.457,65			78.529,14	137	
3299	Ostali nespomenuti rashodi poslovanja	125.101,86			51.603,71	41	
34	Financijski rashodi	66.894,45	95.000,00	95.000,00	10.378,25	16	11
343	Ostali financijski rashodi	66.894,45	95.000,00	95.000,00	10.378,25	16	11
3431	Bankarske usluge i usluge platnog prometa	12.096,65			10.378,25	86	
3434	Ostali nespomenuti financijski rashodi	54.797,80			0,00	0	
36	Pomoći dane u inozemstvo i unutar općeg proračuna	1.963.953,47	4.307.035,00	4.307.035,00	1.868.671,48	95	43
363	Pomoći unutar općeg proračuna	111.950,00	3.356.130,00	3.356.130,00	1.538.879,04	1375	46
3631	Tekuće pomoći unutar općeg proračuna	111.950,00			1.538.879,04	1375	
366	Pomoći proračunskim korisnicima drugih proračuna	1.852.003,47	950.905,00	950.905,00	329.792,44	18	35
3661	Tekuće pomoći proračunskim korisnicima drugih proračuna	1.699.003,47			329.792,44	19	
3662	Kapitalne pomoći proračunskim korisnicima drugih proračuna	153.000,00			0,00	0	
37	Naknade građanima i kućanstvima na temelju osiguranja i druge naknade	576.097,68	2.460.300,00	2.460.300,00	691.796,22	120	28
372	Ostale naknade građanima i kućanstvima iz proračuna	576.097,68	2.460.300,00	2.460.300,00	691.796,22	120	28
3721	Naknade građanima i kućanstvima u novcu	268.244,52			320.181,43	119	
3722	Naknade građanima i kućanstvima u naravi	307.853,16			371.614,79	121	

PRIHODI I RASHODI PO EKONOMSKOJ KLASIFIKACIJI		Izvršenje	Izvorni plan za	Tekući plan za	Izvršenje	Indeks	Indeks
		proračuna za 2019.	2020.	2020.	proračuna za 2020.	4/1	4/3
		1	2	3	4		
38	Ostali rashodi	1.084.142,35	2.128.911,00	2.128.911,00	578.649,95	53	27
381	Tekuće donacije	1.073.686,38	1.688.548,00	1.688.548,00	556.925,75	52	33
3811	Tekuće donacije u novcu	1.073.686,38			556.925,75	52	
385	*** Izvanredni rashodi	0,00	240.000,00	240.000,00		0	
3851	*** Nepredviđeni rashodi do visine proračunske pričuve	0,00				0	
386	Kapitalne pomoći	10.455,97	200.363,00	200.363,00	21.724,20	208	11
3861	Kapitalne pomoći kreditnim i ostalim financijskim institucijama te trgovačkim društvima u javnom sek	10.455,97			21.724,20	208	
4	Rashodi za nabavu nefinancijske imovine	3.488.809,65	8.758.000,00	8.758.000,00	1.060.213,94	30	12
42	Rashodi za nabavu proizvedene dugotrajne imovine	3.488.809,65	8.758.000,00	8.758.000,00	1.060.213,94	30	12
421	Građevinski objekti	2.929.752,65	7.740.000,00	7.740.000,00	957.545,94	33	12
4212	Poslovni objekti	2.010.567,51			0,00	0	
4213	Ceste, željeznice i ostali prometni objekti	166.316,93			0,00	0	
4214	Ostali građevinski objekti	752.868,21			957.545,94	127	
422	Postrojenja i oprema	473.932,00	598.000,00	598.000,00	75.440,50	16	13
4221	Uredska oprema i namještaj	72,00			36,00	50	
4227	Uređaji, strojevi i oprema za ostale namjene	473.860,00			75.404,50	16	
426	Nematerijalna proizvedena imovina	85.125,00	420.000,00	420.000,00	27.227,50	32	6
4262	Ulaganja u računalne programe	0,00			27.227,50	0	
4263	Umjetnička, literarna i znanstvena djela	0,00				0	
4264	Ostala nematerijalna proizvedena imovina	85.125,00			0,00	0	

PRIHODI I RASHODI PO IZVORIMA FINANCIRANJA		Izvršenje proračuna za 2019.	Izvorni plan za 2020.	Tekući plan za 2020.	Izvršenje proračuna za 2020.	Indeks 4/1	Indeks 4/3
		1	2	3	4	4/1	4/3
PRIHODI		13.376.306,98	30.575.226,85	30.575.226,85	10.282.548,58	77	34
1	Opći prihodi i primici	5.682.579,22	13.396.556,85	13.396.556,85	5.843.973,65	103	44
11	Opći prihodi i primici	5.682.579,22	13.396.556,85	13.396.556,85	5.843.973,65	103	44
4	Prihodi za posebne namjene	7.671.244,06	14.038.670,00	14.038.670,00	4.429.276,00	58	32
42	Spomenička renta	552,26	122.000,00	122.000,00	886,24	160	1
43	Prihodi za posebne namjene	7.670.691,80	13.916.670,00	13.916.670,00	4.428.389,76	58	32
5	Pomoći	17.000,00	3.115.000,00	3.115.000,00	0,00	0	0
51	Pomoći-županija	13.000,00	765.000,00	765.000,00	0,00	0	0
52	Pomoći	4.000,00	2.350.000,00	2.350.000,00	0,00	0	0
7	Prihodi od nefinancijske imovine i naknade štete s osnova osiguranja	5.483,70	25.000,00	25.000,00	9.298,93	170	37
71	Prihodi od prodaje nefinancijske imovine	5.483,70	25.000,00	25.000,00	9.298,93	170	37
RASHODI		12.734.219,78	29.576.541,00	29.576.541,00	9.728.913,94	76	33
1	Opći prihodi i primici	8.468.339,28	13.397.871,00	13.397.871,00	5.648.757,72	67	42
11	Opći prihodi i primici	8.468.339,28	13.397.871,00	13.397.871,00	5.648.757,72	67	42
4	Prihodi za posebne namjene	4.110.491,66	13.018.670,00	13.018.670,00	4.071.057,54	99	31
42	Spomenička renta	23.271,32	122.000,00	122.000,00	4.398,48	19	4
43	Prihodi za posebne namjene	4.087.220,34	12.896.670,00	12.896.670,00	4.066.659,06	99	32
5	Pomoći	149.583,37	3.115.000,00	3.115.000,00	0,00	0	0
51	Pomoći-županija	80.499,12	765.000,00	765.000,00	0,00	0	0
52	Pomoći	69.084,25	2.350.000,00	2.350.000,00	0,00	0	0
7	Prihodi od nefinancijske imovine i naknade štete s osnova osiguranja	5.805,47	25.000,00	25.000,00	9.098,68	157	36
71	Prihodi od prodaje nefinancijske imovine	5.805,47	25.000,00	25.000,00	9.098,68	157	36
8	Namjenski primici od zaduženja	0,00	20.000,00	20.000,00	0,00	0	0
81	Namjenski primici-APN	0,00	20.000,00	20.000,00	0,00	0	0

RASHODI PO FUNKCIJSKOJ KLASIFIKACIJI	Izvršenje proračuna za 2019.	Izvorni plan za 2020.	Tekući plan za 2020.	Izvršenje proračuna za 2020.	Indeks	Indeks
	1	2	3	4	4/1	4/3
UKUPNO:	12.734.219,78	29.576.541,00	29.576.541,00	9.728.913,94	76	33
01 Opće javne usluge	2.254.345,69	4.808.750,00	4.808.750,00	2.237.345,89	99	47
011 Izvršna i zakonodavna tijela, financijski i fiskalni poslovi, vanjski poslovi	441.363,60	773.250,00	773.250,00	235.124,19	53	30
013 Opće usluge	1.812.982,09	4.035.500,00	4.035.500,00	2.002.221,70	110	50
03 Javni red i sigurnost	360.051,14	734.765,00	734.765,00	346.044,15	96	47
032 Usluge protupožarne zaštite	354.676,14	674.765,00	674.765,00	315.819,15	89	47
036 Rashodi za javni red i sigurnost koji nisu drugdje svrstani	5.375,00	60.000,00	60.000,00	30.225,00	562	50
04 Ekonomski poslovi	473.496,96	1.301.200,00	1.301.200,00	183.852,02	39	14
042 Poljoprivreda, šumarstvo, ribarstvo i lov	51.814,86	70.000,00	70.000,00	44.189,33	85	63
043 Gorivo i energija	5.111,35	14.000,00	14.000,00	2.656,61	52	19
045 Promet	310.070,62	1.000.000,00	1.000.000,00	49.245,25	16	5
047 Ostale industrije	106.500,13	217.200,00	217.200,00	87.760,83	82	40
05 Zaštita okoliša	206.800,71	2.942.363,00	2.942.363,00	1.139.904,07	551	39
051 Gospodarenje otpadom	33.333,32	100.000,00	100.000,00	41.666,65	125	42
052 Gospodarenje otpadnim vodama	10.455,97	302.363,00	302.363,00	74.195,75	710	25
056 Poslovi i usluge zaštite okoliša koji nisu drugdje svrstani	163.011,42	2.540.000,00	2.540.000,00	1.024.041,67	628	40
06 Usluge unapređenja stanovanja i zajednice	3.644.612,57	12.217.000,00	12.217.000,00	2.945.697,33	81	24
061 Razvoj stanovanja	127.280,46	600.000,00	600.000,00	174.997,08	137	29
062 Razvoj zajednice	75.022,80	1.485.000,00	1.485.000,00	98.685,63	132	7
063 Opskrba vodom	48.581,67	230.000,00	230.000,00	68.369,33	141	30
064 Ulična rasvjeta	579.148,06	1.265.000,00	1.265.000,00	507.971,32	88	40
066 Rashodi vezani za stanovanje i kom. pogodnosti koji nisu drugdje svrstani	2.814.579,58	8.637.000,00	8.637.000,00	2.095.673,97	74	24
07 Zdravstvo	259.926,09	521.730,00	521.730,00	119.427,15	46	23
072 Službe za vanjske pacijente	31.850,00	42.000,00	42.000,00	24.300,00	76	58
074 Službe javnog zdravstva	0,00	119.755,00	119.755,00	0,00	0	0
076 Poslovi i usluge zdravstva koji nisu drugdje svrstani	228.076,09	359.975,00	359.975,00	95.127,15	42	26
08 Rekreacija, kultura i religija	3.290.824,70	2.020.433,00	2.020.433,00	613.051,50	19	30
081 Službe rekreacije i sporta	507.404,25	601.660,00	601.660,00	152.282,83	30	25
082 Službe kulture	274.339,46	187.950,00	187.950,00	36.318,76	13	19
083 Službe emitiranja i izdavanja	117.668,69	381.625,00	381.625,00	145.515,88	124	38
086 Rashodi za rekreaciju, kulturu i religiju koji nisu drugdje svrstani	2.391.412,30	849.198,00	849.198,00	278.934,03	12	33
09 Obrazovanje	1.937.570,23	4.150.450,00	4.150.450,00	1.854.557,86	96	45
091 Predškolsko i osnovno obrazovanje	1.398.837,83	3.184.300,00	3.184.300,00	1.451.352,60	104	46
092 Srednjoškolsko obrazovanje	61.288,00	134.000,00	134.000,00	63.051,00	103	47
094 Visoka naobrazba	102.000,00	207.000,00	207.000,00	93.600,00	92	45
095 Obrazovanje koje se ne može definirati po stupnju	10.000,00	30.000,00	30.000,00	8.000,00	80	27
096 Dodatne usluge u obrazovanju	365.444,40	595.150,00	595.150,00	238.554,26	65	40
10 Socijalna zaštita	306.591,69	879.850,00	879.850,00	289.033,97	94	33
101 Bolest i invaliditet	6.000,00	26.750,00	26.750,00	0,00	0	0

RASHODI PO FUNKCIJSKOJ KLASIFIKACIJI	Izvršenje proračuna za 2019.	Izvorni plan za 2020.	Tekući plan za 2020.	Izvršenje proračuna za 2020.	Indeks	Indeks
	1	2	3	4	4/1	4/3
104 Obitelj i djeca	232.156,76	537.000,00	537.000,00	250.661,10	108	47
105 Nezaposlenost	1.194,52	200.000,00	200.000,00	1.813,70	152	1
106 Stanovanje	10.805,47	20.000,00	20.000,00	12.131,57	112	61
109 Aktivnosti socijalne zaštite koje nisu drugdje svrstane	56.434,94	96.100,00	96.100,00	24.427,60	43	25

B. RAČUN FINANCIRANJA

PRIMICI I IZDACI PO EKONOMSKOJ KLASIFIKACIJI	Izvršenje proračuna za 2019.	Izvorni plan za 2020.	Tekući plan za 2020.	Izvršenje proračuna za 2020.	Indeks	Indeks
	1	2	3	4	4/1	4/3
8 Primici od financijske imovine i zaduživanja	0,00	20.000,00	20.000,00	14.800,49	0	74
81 Primljeni povrati glavnice danih zajmova i depozita	0,00	20.000,00	20.000,00	14.800,49	0	74
812 Primici (povrati) glavnice zajmova danih neprofitnim organizacijama, građanima i kućanstvima	0,00	20.000,00	20.000,00	14.800,49	0	74
8121 Povrat zajmova danih neprofitnim organizacijama, građanima i kućanstvima u tuzemstvu	0,00			14.800,49	0	
5 Izdaci za financijsku imovinu i otplate zajmova	848.301,40	1.025.000,00	1.025.000,00	216.038,13	25	21
53 Izdaci za dionice i udjele u glavnici	848.301,40	1.025.000,00	1.025.000,00	216.038,13	25	21
532 Dionice i udjeli u glavnici trgovačkih društava u javnom sektoru	848.301,40	1.025.000,00	1.025.000,00	216.038,13	25	21
5321 Dionice i udjeli u glavnici trgovačkih društava u javnom sektoru	848.301,40			216.038,13	25	

PRIMICI I IZDACI PO IZVORIMA FINANCIRANJA	Izvršenje proračuna za 2019.	Izvorni plan za 2020.	Tekući plan za 2020.	Izvršenje proračuna za 2020.	Indeks	Indeks
	1	2	3	4	4/1	4/3
PRIMICI	0,00	20.000,00	20.000,00	14.800,49	0	74
8 Namjenski primici od zaduženja	0,00	20.000,00	20.000,00	14.800,49	0	74
81 Namjenski primici-APN	0,00	20.000,00	20.000,00	14.800,49	0	74
IZDACI	848.301,40	1.025.000,00	1.025.000,00	216.038,13	25	21
1 Opći prihodi i primici	0,00	5.000,00	5.000,00	0,00	0	0
11 Opći prihodi i primici	0,00	5.000,00	5.000,00	0,00	0	0
4 Prihodi za posebne namjene	848.301,40	1.020.000,00	1.020.000,00	216.038,13	25	21
43 Prihodi za posebne namjene	848.301,40	1.020.000,00	1.020.000,00	216.038,13	25	21

C. RASPOLOŽIVA SREDSTVA IZ PRETHODNIH GODINA

PRENESENI REZULTAT POSLOVANJA PO EKONOMSKOJ KLASIFIKACIJI		Izvršenje proračuna za 2019.	Izvorni plan za 2020.	Tekući plan za 2020.	Izvršenje proračuna za 2020.	Indeks 4/1	Indeks 4/3
		1	2	3	4		
9	Vlastiti izvori	2.708.711,72	6.314,15	6.314,15	6.314,15	0	100
92	Rezultat poslovanja	2.708.711,72	6.314,15	6.314,15	6.314,15	0	100
922	Višak/manjak prihoda	2.708.711,72	6.314,15	6.314,15	6.314,15	0	100
9221	Višak prihoda	2.708.711,72			6.314,15	0	

PRENESENI REZULTAT POSLOVANJA PO IZVORIMA FINANCIRANJA		Izvršenje proračuna za 2019.	Izvorni plan za 2020.	Tekući plan za 2020.	Izvršenje proračuna za 2020.	Indeks 4/1	Indeks 4/3
		1	2	3	4		
PRENESENI REZULTAT POSLOVANJA		2.708.711,72	6.314,15	6.314,15	6.314,15	0	100
1	Opći prihodi i primici	1.985.001,35	6.314,15	6.314,15	6.314,15	0	100
11	Opći prihodi i primici	1.985.001,35	6.314,15	6.314,15	6.314,15	0	100
4	Prihodi za posebne namjene	723.710,37			0,00	0	
43	Prihodi za posebne namjene	723.710,37			0,00	0	

II POSEBNI DIO

RASHODI I IZDACI PO ORGANIZACIJSKOJ KLASIFIKACIJI		Izvorni plan za 2020.	Tekući plan za 2020.	Izvršenje proračuna za 2020.	Indeks 4/3
		2	3	4	
UKUPNO:		30.601.541,00	30.601.541,00	9.944.952,07	32
Razdjel: 001	PREDSTAVNIČKA I IZVRŠNA TIJELA TE MJESNA SAMOUPRAVA	888.050,00	888.050,00	269.735,02	30
Glava: 00114	PREDSTAVNIČKA I IZVRŠNA TIJELA TE MJESNA SAMOUPRAVA	888.050,00	888.050,00	269.735,02	30
Razdjel: 002	UPRAVNI ODJEL	29.713.491,00	29.713.491,00	9.675.217,05	33
Glava: 00214	UPRAVNI ODJEL	29.713.491,00	29.713.491,00	9.675.217,05	33

RASHODI I IZDACI PO PROGRAMSKOJ KLASIFIKACIJI		Izvorni plan za 2020.	Tekući plan za 2020.	Izvršenje proračuna za 2020.	Indeks
		2	3	4	4/3
UKUPNO:		30.601.541,00	30.601.541,00	9.944.952,07	32
Razdjel: 001	PREDSTAVNIČKA I IZVRŠNA TIJELA TE MJESNA SAMOUPRAVA	888.050,00	888.050,00	269.735,02	30
Glava: 00114	PREDSTAVNIČKA I IZVRŠNA TIJELA TE MJESNA SAMOUPRAVA	888.050,00	888.050,00	269.735,02	30
Izvor: 1	Opći prihodi i primici	888.050,00	888.050,00	269.735,02	30
Izvor: 11	Opći prihodi i primici	888.050,00	888.050,00	269.735,02	30
PROGRAM: 1414	AKTIVNOSTI PREDSTAVNIČKOG TIJELA	230.400,00	230.400,00	121.829,34	53
Aktivnost A140114	NAKNADE ZA RAD OPĆINSKOG VIJEĆA	166.400,00	166.400,00	95.350,15	57
Izvor: 1	Opći prihodi i primici	166.400,00	166.400,00	95.350,15	57
Izvor: 11	Opći prihodi i primici	166.400,00	166.400,00	95.350,15	57
Funkcija: 011	Izvršna i zakonodavna tijela, financijski i fiskalni poslovi, vanjski poslovi	166.400,00	166.400,00	95.350,15	57
32	Materijalni rashodi	166.400,00	166.400,00	95.350,15	57
324	Naknade troškova osobama izvan radnog odnosa	2.000,00	2.000,00	157,17	8
3241	Naknade troškova osobama izvan radnog odnosa			157,17	
329	Ostali nespomenuti rashodi poslovanja	164.400,00	164.400,00	95.192,98	58
3291	Naknade za rad predstavničkih i izvršnih tijela, povjerenstava i slično			95.192,98	
Aktivnost A140117	FINANCIRANJE POLITIČKIH STRANKI I ČLANOVA IZABRANIH S LISTE GRUPE BIRAČA	44.000,00	44.000,00	22.000,00	50
Izvor: 1	Opći prihodi i primici	44.000,00	44.000,00	22.000,00	50
Izvor: 11	Opći prihodi i primici	44.000,00	44.000,00	22.000,00	50
Funkcija: 011	Izvršna i zakonodavna tijela, financijski i fiskalni poslovi, vanjski poslovi	44.000,00	44.000,00	22.000,00	50
38	Ostali rashodi	44.000,00	44.000,00	22.000,00	50
381	Tekuće donacije	44.000,00	44.000,00	22.000,00	50
3811	Tekuće donacije u novcu			22.000,00	
Aktivnost A140118	OPĆINSKE NAGRADE	8.000,00	8.000,00	0,00	0
Izvor: 1	Opći prihodi i primici	8.000,00	8.000,00	0,00	0
Izvor: 11	Opći prihodi i primici	8.000,00	8.000,00	0,00	0
Funkcija: 011	Izvršna i zakonodavna tijela, financijski i fiskalni poslovi, vanjski poslovi	8.000,00	8.000,00	0,00	0
38	Ostali rashodi	8.000,00	8.000,00	0,00	0
381	Tekuće donacije	8.000,00	8.000,00	0,00	0
3811	Tekuće donacije u novcu			0,00	
Aktivnost A140203	ALBANSKA NACIONALNA MANJINA	12.000,00	12.000,00	4.479,19	37
Izvor: 1	Opći prihodi i primici	12.000,00	12.000,00	4.479,19	37
Izvor: 11	Opći prihodi i primici	12.000,00	12.000,00	4.479,19	37

RASHODI I IZDACI PO PROGRAMSKOJ KLASIFIKACIJI		Izvorni plan za 2020.	Tekući plan za 2020.	Izvršenje proračuna za 2020.	Indeks
		2	3	4	4/3
Funkcija: 011	Izvršna i zakonodavna tijela, financijski i fiskalni poslovi, vanjski poslovi	12.000,00	12.000,00	4.479,19	37
38	Ostali rashodi	12.000,00	12.000,00	4.479,19	37
381	Tekuće donacije	12.000,00	12.000,00	4.479,19	37
3811	Tekuće donacije u novcu			4.479,19	
PROGRAM:	AKTIVNOSTI IZVRŠNOG TIJELA	632.050,00	632.050,00	135.508,03	21
1415					
Aktivnost	REDOVNA DJELATNOST	177.250,00	177.250,00	58.497,44	33
A140120					
Izvor: 1	Opći prihodi i primici	177.250,00	177.250,00	58.497,44	33
Izvor: 11	Opći prihodi i primici	177.250,00	177.250,00	58.497,44	33
Funkcija: 011	Izvršna i zakonodavna tijela, financijski i fiskalni poslovi, vanjski poslovi	177.250,00	177.250,00	58.497,44	33
31	Rashodi za zaposlene	113.250,00	113.250,00	29.190,17	26
311	Plaće (Bruto)	97.100,00	97.100,00	25.055,94	26
3111	Plaće za redovan rad			25.055,94	
313	Doprinosi na plaće	16.150,00	16.150,00	4.134,23	26
3132	Doprinosi za obvezno zdravstveno osiguranje			4.134,23	
32	Materijalni rashodi	64.000,00	64.000,00	29.307,27	46
321	Naknade troškova zaposlenima	7.000,00	7.000,00	955,00	14
3211	Službena putovanja			189,00	
3214	Ostale naknade troškova zaposlenima			766,00	
329	Ostali nespomenuti rashodi poslovanja	57.000,00	57.000,00	28.352,27	50
3291	Naknade za rad predstavničkih i izvršnih tijela, povjerenstava i slično			28.352,27	
Aktivnost	OSNOVNE AKTIVNOSTI	164.800,00	164.800,00	75.760,59	46
A140201					
Izvor: 1	Opći prihodi i primici	164.800,00	164.800,00	75.760,59	46
Izvor: 11	Opći prihodi i primici	164.800,00	164.800,00	75.760,59	46
Funkcija: 011	Izvršna i zakonodavna tijela, financijski i fiskalni poslovi, vanjski poslovi	100.000,00	100.000,00	42.399,76	42
32	Materijalni rashodi	80.000,00	80.000,00	37.199,76	46
329	Ostali nespomenuti rashodi poslovanja	80.000,00	80.000,00	37.199,76	46
3293	Reprezentacija			26.114,76	
3299	Ostali nespomenuti rashodi poslovanja			11.085,00	
38	Ostali rashodi	20.000,00	20.000,00	5.200,00	26
381	Tekuće donacije	20.000,00	20.000,00	5.200,00	26
3811	Tekuće donacije u novcu			5.200,00	
Funkcija: 047	Ostale industrije	64.800,00	64.800,00	33.360,83	51
38	Ostali rashodi	64.800,00	64.800,00	33.360,83	51
381	Tekuće donacije	64.800,00	64.800,00	33.360,83	51
3811	Tekuće donacije u novcu			33.360,83	

RASHODI I IZDACI PO PROGRAMSKOJ KLASIFIKACIJI		Izvorni plan za 2020.	Tekući plan za 2020.	Izvršenje proračuna za 2020.	Indeks
		2	3	4	4/3
Aktivnost A140202	IZVANREDNE AKTIVNOSTI-PROTIV PLUTAJUĆEG	50.000,00	50.000,00	1.250,00	3
Izvor: 1	Opći prihodi i primici	50.000,00	50.000,00	1.250,00	3
Izvor: 11	Opći prihodi i primici	50.000,00	50.000,00	1.250,00	3
Funkcija: 056	Poslovi i usluge zaštite okoliša koji nisu drugdje svrstani	50.000,00	50.000,00	1.250,00	3
32	Materijalni rashodi	50.000,00	50.000,00	1.250,00	3
323	Rashodi za usluge	50.000,00	50.000,00	1.250,00	3
3237	Intelektualne i osobne usluge			1.250,00	
Aktivnost A140125	PRORAČUNSKA PRIČUVA	240.000,00	240.000,00	0,00	0
Izvor: 1	Opći prihodi i primici	240.000,00	240.000,00	0,00	0
Izvor: 11	Opći prihodi i primici	240.000,00	240.000,00	0,00	0
Funkcija: 011	Izvršna i zakonodavna tijela, financijski i fiskalni poslovi, vanjski poslovi	240.000,00	240.000,00	0,00	0
38	Ostali rashodi	240.000,00	240.000,00	0,00	0
385	*** Izvanredni rashodi	240.000,00	240.000,00	0,00	0
3851	*** Nepredviđeni rashodi do visine proračunske pričuve			0,00	
PROGRAM: 1416	AKTIVNOSTI MJESNE SAMOUPRAVE	25.600,00	25.600,00	12.397,65	48
Aktivnost A140126	NAKNADE ZA RAD MJESNIH ODBORA	25.600,00	25.600,00	12.397,65	48
Izvor: 1	Opći prihodi i primici	25.600,00	25.600,00	12.397,65	48
Izvor: 11	Opći prihodi i primici	25.600,00	25.600,00	12.397,65	48
Funkcija: 011	Izvršna i zakonodavna tijela, financijski i fiskalni poslovi, vanjski poslovi	25.600,00	25.600,00	12.397,65	48
32	Materijalni rashodi	25.600,00	25.600,00	12.397,65	48
329	Ostali nespomenuti rashodi poslovanja	25.600,00	25.600,00	12.397,65	48
3291	Naknade za rad predstavničkih i izvršnih tijela, povjerenstava i slično			12.397,65	

RASHODI I IZDACI PO PROGRAMSKOJ KLASIFIKACIJI		Izvorni plan za 2020.	Tekući plan za 2020.	Izvršenje proračuna za 2020.	Indeks
		2	3	4	4/3
Razdjel: 002	UPRAVNI ODJEL	29.713.491,00	29.713.491,00	9.675.217,05	33
Glava: 00214	UPRAVNI ODJEL	29.713.491,00	29.713.491,00	9.675.217,05	33
Izvor: 1	Opći prihodi i primici	12.514.821,00	12.514.821,00	5.379.022,70	43
Izvor: 11	Opći prihodi i primici	12.514.821,00	12.514.821,00	5.379.022,70	43
Izvor: 4	Prihodi za posebne namjene	14.038.670,00	14.038.670,00	4.287.095,67	31
Izvor: 42	Spomenička renta	122.000,00	122.000,00	4.398,48	4
Izvor: 43	Prihodi za posebne namjene	13.916.670,00	13.916.670,00	4.282.697,19	31
Izvor: 5	Pomoći	3.115.000,00	3.115.000,00	0,00	0
Izvor: 51	Pomoći-županija	765.000,00	765.000,00	0,00	0
Izvor: 52	Pomoći	2.350.000,00	2.350.000,00	0,00	0
Izvor: 7	Prihodi od nefinancijske imovine i naknade štete s osnova osiguranja	25.000,00	25.000,00	9.098,68	36
Izvor: 71	Prihodi od prodaje nefinancijske imovine	25.000,00	25.000,00	9.098,68	36
Izvor: 8	Namjenski primici od zaduženja	20.000,00	20.000,00	0,00	0
Izvor: 81	Namjenski primici-APN	20.000,00	20.000,00	0,00	0
PROGRAM: 1413	JAVNA UPRAVA I ADMINISTRACIJA	3.921.500,00	3.921.500,00	1.938.191,87	49
Aktivnost A170014	RASHODI ZA ZAPOSLENE	2.250.000,00	2.250.000,00	1.104.706,50	49
Izvor: 1	Opći prihodi i primici	2.250.000,00	2.250.000,00	1.104.706,50	49
Izvor: 11	Opći prihodi i primici	2.250.000,00	2.250.000,00	1.104.706,50	49
Funkcija: 013	Opće usluge	2.250.000,00	2.250.000,00	1.104.706,50	49
31	Rashodi za zaposlene	2.250.000,00	2.250.000,00	1.104.706,50	49
311	Plaće (Bruto)	1.930.000,00	1.930.000,00	957.679,90	50
3111	Plaće za redovan rad			957.679,90	
312	Ostali rashodi za zaposlene	5.000,00	5.000,00		
3121	Ostali rashodi za zaposlene				
313	Doprinosi na plaće	315.000,00	315.000,00	147.026,60	47
3132	Doprinosi za obvezno zdravstveno osiguranje			147.026,60	
Aktivnost A170015	MATERIJALNI RASHODI	1.588.500,00	1.588.500,00	795.843,62	50
Izvor: 1	Opći prihodi i primici	1.588.500,00	1.588.500,00	795.843,62	50
Izvor: 11	Opći prihodi i primici	1.588.500,00	1.588.500,00	795.843,62	50
Funkcija: 013	Opće usluge	1.552.500,00	1.552.500,00	772.187,01	50
32	Materijalni rashodi	1.552.500,00	1.552.500,00	772.187,01	50
321	Naknade troškova zaposlenima	83.500,00	83.500,00	33.211,38	40
3211	Službena putovanja			302,00	
3212	Naknade za prijevoz, za rad na terenu i odvojeni život			30.209,38	
3213	Stručno usavršavanje zaposlenika			2.700,00	
3214	Ostale naknade troškova zaposlenima			0,00	
322	Rashodi za materijal i energiju	95.000,00	95.000,00	38.538,28	41
3221	Uredski materijal i ostali materijalni rashodi			29.641,30	

RASHODI I IZDACI PO PROGRAMSKOJ KLASIFIKACIJI		Izvorni plan za 2020.	Tekući plan za 2020.	Izvršenje proračuna za 2020.	Indeks
		2	3	4	4/3
3225	Sitni inventar i auto gume			0,00	
3227	Službena, radna i zaštitna odjeća i obuća			8.896,98	
323	Rashodi za usluge	1.140.000,00	1.140.000,00	565.533,62	50
3231	Usluge telefona, pošte i prijevoza			141.572,86	
3232	Usluge tekućeg i investicijskog održavanja			23.499,16	
3233	Usluge promidžbe i informiranja			87.766,69	
3235	Zakupnine i najamnine			0,00	
3237	Intelektualne i osobne usluge			94.408,75	
3238	Računalne usluge			167.478,44	
3239	Ostale usluge			50.807,72	
324	Naknade troškova osobama izvan radnog odnosa	1.000,00	1.000,00	0,00	0
3241	Naknade troškova osobama izvan radnog odnosa			0,00	
329	Ostali nespomenuti rashodi poslovanja	233.000,00	233.000,00	134.903,73	58
3292	Premije osiguranja			85.100,69	
3293	Reprezentacija			1.648,48	
3294	Članarine i norme			10.966,00	
3295	Pristojbe i naknade			36.862,49	
3299	Ostali nespomenuti rashodi poslovanja			326,07	
Funkcija: 043	Gorivo i energija	14.000,00	14.000,00	2.656,61	19
32	Materijalni rashodi	14.000,00	14.000,00	2.656,61	19
322	Rashodi za materijal i energiju	14.000,00	14.000,00	2.656,61	19
3223	Energija			2.656,61	
Funkcija: 072	Službe za vanjske pacijente	22.000,00	22.000,00	21.000,00	95
32	Materijalni rashodi	22.000,00	22.000,00	21.000,00	95
323	Rashodi za usluge	22.000,00	22.000,00	21.000,00	95
3236	Zdravstvene i veterinarske usluge			21.000,00	
Aktivnost A170016	FINANCIJSKI RASHODI	45.000,00	45.000,00	10.378,25	23
Izvor: 1	Opći prihodi i primici	45.000,00	45.000,00	10.378,25	23
Izvor: 11	Opći prihodi i primici	45.000,00	45.000,00	10.378,25	23
Funkcija: 013	Opće usluge	45.000,00	45.000,00	10.378,25	23
34	Financijski rashodi	45.000,00	45.000,00	10.378,25	23
343	Ostali financijski rashodi	45.000,00	45.000,00	10.378,25	23
3431	Bankarske usluge i usluge platnog prometa			10.378,25	
3434	Ostali nespomenuti financijski rashodi			0,00	
Kapitalni projekt K170001	NABAVA DUGOTRAJNE IMOVINE	38.000,00	38.000,00	27.263,50	72
Izvor: 1	Opći prihodi i primici	38.000,00	38.000,00	27.263,50	72
Izvor: 11	Opći prihodi i primici	38.000,00	38.000,00	27.263,50	72
Funkcija: 013	Opće usluge	38.000,00	38.000,00	27.263,50	72
42	Rashodi za nabavu proizvedene dugotrajne	38.000,00	38.000,00	27.263,50	72

RASHODI I IZDACI PO PROGRAMSKOJ KLASIFIKACIJI		Izvorni plan za 2020.	Tekući plan za 2020.	Izvršenje proračuna za 2020.	Indeks
		2	3	4	4/3
imovine					
422	Postrojenja i oprema	8.000,00	8.000,00	36,00	0
4221	Uredska oprema i namještaj			36,00	
426	Nematerijalna proizvedena imovina	30.000,00	30.000,00	27.227,50	91
4262	Ulaganja u računalne programe			27.227,50	
PROGRAM:	PREDŠKOLSKI ODGOJ	3.184.300,00	3.184.300,00	1.451.352,60	46
1418					
Aktivnost A140131	SUFINANCIRANJE TROŠKOVA BORAVKA DJECE U DJEČJEM VRTIČU	3.141.800,00	3.141.800,00	1.410.196,35	45
Izvor: 1	Opći prihodi i primici	3.141.800,00	3.141.800,00	1.410.196,35	45
Izvor: 11	Opći prihodi i primici	3.141.800,00	3.141.800,00	1.410.196,35	45
Funkcija: 091	Predškolsko i osnovno obrazovanje	3.141.800,00	3.141.800,00	1.410.196,35	45
36	Pomoći dane u inozemstvo i unutar općeg proračuna	3.075.000,00	3.075.000,00	1.379.546,35	45
363	Pomoći unutar općeg proračuna	3.075.000,00	3.075.000,00	1.379.546,35	45
3631	Tekuće pomoći unutar općeg proračuna			1.379.546,35	
37	Naknade građanima i kućanstvima na temelju osiguranja i druge naknade	66.800,00	66.800,00	30.650,00	46
372	Ostale naknade građanima i kućanstvima iz proračuna	66.800,00	66.800,00	30.650,00	46
3722	Naknade građanima i kućanstvima u naravi			30.650,00	
Aktivnost A140132	ODRŽAVANJE VRTIČA	40.000,00	40.000,00	38.656,25	97
Izvor: 1	Opći prihodi i primici	40.000,00	40.000,00	38.656,25	97
Izvor: 11	Opći prihodi i primici	40.000,00	40.000,00	38.656,25	97
Funkcija: 091	Predškolsko i osnovno obrazovanje	40.000,00	40.000,00	38.656,25	97
36	Pomoći dane u inozemstvo i unutar općeg proračuna	40.000,00	40.000,00	38.656,25	97
363	Pomoći unutar općeg proračuna	40.000,00	40.000,00	38.656,25	97
3631	Tekuće pomoći unutar općeg proračuna			38.656,25	
Aktivnost A140133	EKO PROGRAMI I IZLETI	2.500,00	2.500,00	2.500,00	100
Izvor: 1	Opći prihodi i primici	2.500,00	2.500,00	2.500,00	100
Izvor: 11	Opći prihodi i primici	2.500,00	2.500,00	2.500,00	100
Funkcija: 091	Predškolsko i osnovno obrazovanje	2.500,00	2.500,00	2.500,00	100
32	Materijalni rashodi	2.500,00	2.500,00	2.500,00	100
329	Ostali nespomenuti rashodi poslovanja	2.500,00	2.500,00	2.500,00	100
3299	Ostali nespomenuti rashodi poslovanja			2.500,00	
PROGRAM:	OSNOVNOŠKOLSKO OBRAZOVANJE	545.150,00	545.150,00	222.925,26	41
1443					
Aktivnost A170018	OŠ OMIŠALJ - FINANCIRANJE AKTIVNOSTI	440.000,00	440.000,00	217.475,76	49
Izvor: 1	Opći prihodi i primici	440.000,00	440.000,00	217.475,76	49
Izvor: 11	Opći prihodi i primici	440.000,00	440.000,00	217.475,76	49
Funkcija: 096	Dodatne usluge u obrazovanju	440.000,00	440.000,00	217.475,76	49

RASHODI I IZDACI PO PROGRAMSKOJ KLASIFIKACIJI		Izvorni plan za 2020.	Tekući plan za 2020.	Izvršenje proračuna za 2020.	Indeks
		2	3	4	4/3
36	Pomoći dane u inozemstvo i unutar općeg proračuna	440.000,00	440.000,00	217.475,76	49
366	Pomoći proračunskim korisnicima drugih proračuna	440.000,00	440.000,00	217.475,76	49
3661	Tekuće pomoći proračunskim korisnicima drugih proračuna			217.475,76	
Aktivnost A170019	OŠ OMIŠALJ - NABAVA UDŽBENIKA I ŠKOLSKOG PRIBORA	83.000,00	83.000,00	0,00	0
Izvor: 1	Opći prihodi i primici	83.000,00	83.000,00	0,00	0
Izvor: 11	Opći prihodi i primici	83.000,00	83.000,00	0,00	0
Funkcija: 096	Dodatne usluge u obrazovanju	83.000,00	83.000,00	0,00	0
36	Pomoći dane u inozemstvo i unutar općeg proračuna	80.000,00	80.000,00	0,00	0
366	Pomoći proračunskim korisnicima drugih proračuna	80.000,00	80.000,00	0,00	0
3661	Tekuće pomoći proračunskim korisnicima drugih proračuna			0,00	
37	Naknade građanima i kućanstvima na temelju osiguranja i druge naknade	3.000,00	3.000,00	0,00	0
372	Ostale naknade građanima i kućanstvima iz proračuna	3.000,00	3.000,00	0,00	0
3722	Naknade građanima i kućanstvima u naravi			0,00	
Aktivnost A170021	OSTALI IZVANREDNI PROGRAMI	20.000,00	20.000,00	4.299,50	21
Izvor: 1	Opći prihodi i primici	20.000,00	20.000,00	4.299,50	21
Izvor: 11	Opći prihodi i primici	20.000,00	20.000,00	4.299,50	21
Funkcija: 096	Dodatne usluge u obrazovanju	20.000,00	20.000,00	4.299,50	21
36	Pomoći dane u inozemstvo i unutar općeg proračuna	20.000,00	20.000,00	4.299,50	21
366	Pomoći proračunskim korisnicima drugih proračuna	20.000,00	20.000,00	4.299,50	21
3661	Tekuće pomoći proračunskim korisnicima drugih proračuna			4.299,50	
Aktivnost A170023	SIGURNOST DJECE U PROMETU	2.150,00	2.150,00	1.150,00	53
Izvor: 1	Opći prihodi i primici	2.150,00	2.150,00	1.150,00	53
Izvor: 11	Opći prihodi i primici	2.150,00	2.150,00	1.150,00	53
Funkcija: 096	Dodatne usluge u obrazovanju	2.150,00	2.150,00	1.150,00	53
36	Pomoći dane u inozemstvo i unutar općeg proračuna	1.150,00	1.150,00	1.150,00	100
366	Pomoći proračunskim korisnicima drugih proračuna	1.150,00	1.150,00	1.150,00	100
3661	Tekuće pomoći proračunskim korisnicima drugih proračuna			1.150,00	
38	Ostali rashodi	1.000,00	1.000,00	0,00	0
381	Tekuće donacije	1.000,00	1.000,00	0,00	0
3811	Tekuće donacije u novcu			0,00	
PROGRAM:	SREDNJOŠKOLSKO OBRAZOVANJE	134.000,00	134.000,00	63.051,00	47
1444					

RASHODI I IZDACI PO PROGRAMSKOJ KLASIFIKACIJI		Izvorni plan za 2020.	Tekući plan za 2020.	Izvršenje proračuna za 2020.	Indeks
		2	3	4	4/3
Aktivnost A170024	STIPENDIJE ZA UČENIKE	50.000,00	50.000,00	36.000,00	72
Izvor: 1	Opći prihodi i primici	50.000,00	50.000,00	36.000,00	72
Izvor: 11	Opći prihodi i primici	50.000,00	50.000,00	36.000,00	72
Funkcija: 092	Srednjoškolsko obrazovanje	50.000,00	50.000,00	36.000,00	72
37	Naknade građanima i kućanstvima na temelju osiguranja i druge naknade	50.000,00	50.000,00	36.000,00	72
372	Ostale naknade građanima i kućanstvima iz proračuna	50.000,00	50.000,00	36.000,00	72
3721	Naknade građanima i kućanstvima u novcu			36.000,00	
Aktivnost A170025	SUFINANCIRANJE NABAVE UDŽBENIKA I ŠKOLSKOG PRIBORA	16.000,00	16.000,00	0,00	0
Izvor: 1	Opći prihodi i primici	16.000,00	16.000,00	0,00	0
Izvor: 11	Opći prihodi i primici	16.000,00	16.000,00	0,00	0
Funkcija: 092	Srednjoškolsko obrazovanje	16.000,00	16.000,00	0,00	0
37	Naknade građanima i kućanstvima na temelju osiguranja i druge naknade	16.000,00	16.000,00	0,00	0
372	Ostale naknade građanima i kućanstvima iz proračuna	16.000,00	16.000,00	0,00	0
3721	Naknade građanima i kućanstvima u novcu			0,00	
Aktivnost A170027	SUFINANCIRANJE PRIJEVOZA UČENIKA	68.000,00	68.000,00	27.051,00	40
Izvor: 1	Opći prihodi i primici	68.000,00	68.000,00	27.051,00	40
Izvor: 11	Opći prihodi i primici	68.000,00	68.000,00	27.051,00	40
Funkcija: 092	Srednjoškolsko obrazovanje	68.000,00	68.000,00	27.051,00	40
37	Naknade građanima i kućanstvima na temelju osiguranja i druge naknade	68.000,00	68.000,00	27.051,00	40
372	Ostale naknade građanima i kućanstvima iz proračuna	68.000,00	68.000,00	27.051,00	40
3722	Naknade građanima i kućanstvima u naravi			27.051,00	
PROGRAM: 1420	VISOKO OBRAZOVANJE	287.000,00	287.000,00	117.229,00	41
Aktivnost A140159	SUFINANCIRANJE PRIJEVOZA STUDENATA	50.000,00	50.000,00	15.629,00	31
Izvor: 1	Opći prihodi i primici	50.000,00	50.000,00	15.629,00	31
Izvor: 11	Opći prihodi i primici	50.000,00	50.000,00	15.629,00	31
Funkcija: 096	Dotatne usluge u obrazovanju	50.000,00	50.000,00	15.629,00	31
37	Naknade građanima i kućanstvima na temelju osiguranja i druge naknade	50.000,00	50.000,00	15.629,00	31
372	Ostale naknade građanima i kućanstvima iz proračuna	50.000,00	50.000,00	15.629,00	31
3722	Naknade građanima i kućanstvima u naravi			15.629,00	
Aktivnost A140160	STIPENDIJE ZA STUDENTE	200.000,00	200.000,00	89.400,00	45
Izvor: 1	Opći prihodi i primici	200.000,00	200.000,00	89.400,00	45
Izvor: 11	Opći prihodi i primici	200.000,00	200.000,00	89.400,00	45
Funkcija: 094	Visoka naobrazba	200.000,00	200.000,00	89.400,00	45

RASHODI I IZDACI PO PROGRAMSKOJ KLASIFIKACIJI		Izvorni plan za 2020.	Tekući plan za 2020.	Izvršenje proračuna za 2020.	Indeks
		2	3	4	4/3
32	Materijalni rashodi	5.000,00	5.000,00		
329	Ostali nespomenuti rashodi poslovanja	5.000,00	5.000,00		
3293	Reprezentacija				
37	Naknade građanima i kućanstvima na temelju osiguranja i druge naknade	195.000,00	195.000,00	89.400,00	46
372	Ostale naknade građanima i kućanstvima iz proračuna	195.000,00	195.000,00	89.400,00	46
3721	Naknade građanima i kućanstvima u novcu			89.400,00	
Aktivnost A140161	STIPENDIJA SOLIDARNOSTI - VUKOVAR	7.000,00	7.000,00	4.200,00	60
Izvor: 1	Opći prihodi i primici	7.000,00	7.000,00	4.200,00	60
Izvor: 11	Opći prihodi i primici	7.000,00	7.000,00	4.200,00	60
Funkcija: 094	Visoka naobrazba	7.000,00	7.000,00	4.200,00	60
37	Naknade građanima i kućanstvima na temelju osiguranja i druge naknade	7.000,00	7.000,00	4.200,00	60
372	Ostale naknade građanima i kućanstvima iz proračuna	7.000,00	7.000,00	4.200,00	60
3721	Naknade građanima i kućanstvima u novcu			4.200,00	
Aktivnost A160162	STIPENDIJE ZA POSLIJEDIPLOMSKI STUDIJ	30.000,00	30.000,00	8.000,00	27
Izvor: 1	Opći prihodi i primici	30.000,00	30.000,00	8.000,00	27
Izvor: 11	Opći prihodi i primici	30.000,00	30.000,00	8.000,00	27
Funkcija: 095	Obrazovanje koje se ne može definirati po stupnju	30.000,00	30.000,00	8.000,00	27
37	Naknade građanima i kućanstvima na temelju osiguranja i druge naknade	30.000,00	30.000,00	8.000,00	27
372	Ostale naknade građanima i kućanstvima iz proračuna	30.000,00	30.000,00	8.000,00	27
3721	Naknade građanima i kućanstvima u novcu			8.000,00	
PROGRAM: 1421	PROMICANJE KULTURE	827.575,00	827.575,00	221.434,66	27
Aktivnost A160178	DUHOVSKI UTOREK	48.000,00	48.000,00	34.174,04	71
Izvor: 1	Opći prihodi i primici	48.000,00	48.000,00	34.174,04	71
Izvor: 11	Opći prihodi i primici	48.000,00	48.000,00	34.174,04	71
Funkcija: 086	Rashodi za rekreaciju, kulturu i religiju koji nisu drugdje svrstani	48.000,00	48.000,00	34.174,04	71
32	Materijalni rashodi	48.000,00	48.000,00	34.174,04	71
323	Rashodi za usluge	30.000,00	30.000,00	29.000,00	97
3237	Intelektualne i osobne usluge			29.000,00	
329	Ostali nespomenuti rashodi poslovanja	18.000,00	18.000,00	5.174,04	29
3293	Reprezentacija			5.174,04	

RASHODI I IZDACI PO PROGRAMSKOJ KLASIFIKACIJI		Izvorni plan za 2020.	Tekući plan za 2020.	Izvršenje proračuna za 2020.	Indeks
		2	3	4	4/3
Aktivnost A170042	IZLOŽBE	40.000,00	40.000,00	387,66	1
Izvor: 1	Opći prihodi i primici	9.000,00	9.000,00	387,66	4
Izvor: 11	Opći prihodi i primici	9.000,00	9.000,00	387,66	4
Izvor: 4	Prihodi za posebne namjene	31.000,00	31.000,00	0,00	0
Izvor: 42	Spomenička renta	31.000,00	31.000,00	0,00	0
Funkcija: 082	Službe kulture	40.000,00	40.000,00	387,66	1
32	Materijalni rashodi	40.000,00	40.000,00	387,66	1
323	Rashodi za usluge	35.000,00	35.000,00	0,00	0
3237	Intelektualne i osobne usluge			0,00	
329	Ostali nespomenuti rashodi poslovanja	5.000,00	5.000,00	387,66	8
3299	Ostali nespomenuti rashodi poslovanja			387,66	
Aktivnost A160242	FESTIVAL OMIŠLJANSKA ROZETA	500,00	500,00	475,00	95
Izvor: 1	Opći prihodi i primici	500,00	500,00	475,00	95
Izvor: 11	Opći prihodi i primici	500,00	500,00	475,00	95
Funkcija: 086	Rashodi za rekreaciju, kulturu i religiju koji nisu drugdje svrstani	500,00	500,00	475,00	95
32	Materijalni rashodi	500,00	500,00	475,00	95
323	Rashodi za usluge	500,00	500,00	475,00	95
3237	Intelektualne i osobne usluge			475,00	
Aktivnost A160180	STOMORINA	64.000,00	64.000,00	0,00	0
Izvor: 1	Opći prihodi i primici	11.500,00	11.500,00	0,00	0
Izvor: 11	Opći prihodi i primici	11.500,00	11.500,00	0,00	0
Izvor: 4	Prihodi za posebne namjene	52.500,00	52.500,00		
Izvor: 42	Spomenička renta	52.500,00	52.500,00		
Funkcija: 086	Rashodi za rekreaciju, kulturu i religiju koji nisu drugdje svrstani	64.000,00	64.000,00	0,00	0
32	Materijalni rashodi	64.000,00	64.000,00	0,00	0
323	Rashodi za usluge	56.500,00	56.500,00	0,00	0
3237	Intelektualne i osobne usluge			0,00	
329	Ostali nespomenuti rashodi poslovanja	7.500,00	7.500,00	0,00	0
3299	Ostali nespomenuti rashodi poslovanja			0,00	
Aktivnost A160181	MALA GOSPOJA	45.000,00	45.000,00	0,00	0
Izvor: 1	Opći prihodi i primici	45.000,00	45.000,00	0,00	0
Izvor: 11	Opći prihodi i primici	45.000,00	45.000,00	0,00	0
Funkcija: 086	Rashodi za rekreaciju, kulturu i religiju koji nisu drugdje svrstani	45.000,00	45.000,00	0,00	0
32	Materijalni rashodi	30.000,00	30.000,00	0,00	0
323	Rashodi za usluge	18.000,00	18.000,00	0,00	0
3237	Intelektualne i osobne usluge			0,00	
329	Ostali nespomenuti rashodi poslovanja	12.000,00	12.000,00	0,00	0

RASHODI I IZDACI PO PROGRAMSKOJ KLASIFIKACIJI		Izvorni plan za 2020.	Tekući plan za 2020.	Izvršenje proračuna za 2020.	Indeks
		2	3	4	4/3
3299	Ostali nespomenuti rashodi poslovanja			0,00	
38	Ostali rashodi	15.000,00	15.000,00		
381	Tekuće donacije	15.000,00	15.000,00		
3811	Tekuće donacije u novcu				
Aktivnost A160188	OSTALI PROGRAMI U KULTURI	40.000,00	40.000,00	5.898,48	15
Izvor: 1	Opći prihodi i primici	1.500,00	1.500,00	1.500,00	100
Izvor: 11	Opći prihodi i primici	1.500,00	1.500,00	1.500,00	100
Izvor: 4	Prihodi za posebne namjene	38.500,00	38.500,00	4.398,48	11
Izvor: 42	Spomenička renta	38.500,00	38.500,00	4.398,48	11
Funkcija: 083	Službe emitiranja i izdavanja	20.000,00	20.000,00	5.062,50	25
32	Materijalni rashodi	20.000,00	20.000,00	5.062,50	25
323	Rashodi za usluge	20.000,00	20.000,00	5.062,50	25
3233	Usluge promidžbe i informiranja			5.062,50	
Funkcija: 086	Rashodi za rekreaciju, kulturu i religiju koji nisu drugdje svrstani	20.000,00	20.000,00	835,98	4
32	Materijalni rashodi	20.000,00	20.000,00	835,98	4
323	Rashodi za usluge	10.000,00	10.000,00	531,00	5
3237	Intelektualne i osobne usluge			531,00	
329	Ostali nespomenuti rashodi poslovanja	10.000,00	10.000,00	304,98	3
3299	Ostali nespomenuti rashodi poslovanja			304,98	
Aktivnost A160172	FESTIVAL FOLKLORA OTOKA KRKA	8.500,00	8.500,00	0,00	0
Izvor: 1	Opći prihodi i primici	8.500,00	8.500,00	0,00	0
Izvor: 11	Opći prihodi i primici	8.500,00	8.500,00	0,00	0
Funkcija: 086	Rashodi za rekreaciju, kulturu i religiju koji nisu drugdje svrstani	8.500,00	8.500,00	0,00	0
36	Pomoći dane u inozemstvo i unutar općeg proračuna	7.000,00	7.000,00	0,00	0
363	Pomoći unutar općeg proračuna	7.000,00	7.000,00	0,00	0
3631	Tekuće pomoći unutar općeg proračuna			0,00	
37	Naknade građanima i kućanstvima na temelju osiguranja i druge naknade	1.500,00	1.500,00	0,00	0
372	Ostale naknade građanima i kućanstvima iz proračuna	1.500,00	1.500,00	0,00	0
3722	Naknade građanima i kućanstvima u naravi			0,00	
Aktivnost A160245	IZDAVAČKA DJELATNOST	132.500,00	132.500,00	60.000,00	45
Izvor: 1	Opći prihodi i primici	132.500,00	132.500,00	60.000,00	45
Izvor: 11	Opći prihodi i primici	132.500,00	132.500,00	60.000,00	45
Funkcija: 083	Službe emitiranja i izdavanja	132.500,00	132.500,00	60.000,00	45
32	Materijalni rashodi	132.500,00	132.500,00	60.000,00	45
323	Rashodi za usluge	132.500,00	132.500,00	60.000,00	45
3233	Usluge promidžbe i informiranja			60.000,00	

RASHODI I IZDACI PO PROGRAMSKOJ KLASIFIKACIJI		Izvorni plan za 2020.	Tekući plan za 2020.	Izvršenje proračuna za 2020.	Indeks
		2	3	4	4/3
Aktivnost A160189	Informiranje RADIO OTOK KRK	32.875,00	32.875,00	14.499,96	44
Izvor: 1	Opći prihodi i primici	32.875,00	32.875,00	14.499,96	44
Izvor: 11	Opći prihodi i primici	32.875,00	32.875,00	14.499,96	44
Funkcija: 083	Službe emitiranja i izdavanja	32.875,00	32.875,00	14.499,96	44
32	Materijalni rashodi	32.875,00	32.875,00	14.499,96	44
323	Rashodi za usluge	32.875,00	32.875,00	14.499,96	44
3233	Usluge promidžbe i informiranja			14.499,96	
Aktivnost A160192	Općinsko glasilo "GLASNIK"	161.250,00	161.250,00	64.500,00	40
Izvor: 1	Opći prihodi i primici	161.250,00	161.250,00	64.500,00	40
Izvor: 11	Opći prihodi i primici	161.250,00	161.250,00	64.500,00	40
Funkcija: 083	Službe emitiranja i izdavanja	161.250,00	161.250,00	64.500,00	40
32	Materijalni rashodi	161.250,00	161.250,00	64.500,00	40
323	Rashodi za usluge	161.250,00	161.250,00	64.500,00	40
3233	Usluge promidžbe i informiranja			12.000,00	
3237	Intelektualne i osobne usluge			52.500,00	
Aktivnost A160194	BEŽIČNI INTERNET	35.000,00	35.000,00	1.453,42	4
Izvor: 1	Opći prihodi i primici	35.000,00	35.000,00	1.453,42	4
Izvor: 11	Opći prihodi i primici	35.000,00	35.000,00	1.453,42	4
Funkcija: 083	Službe emitiranja i izdavanja	35.000,00	35.000,00	1.453,42	4
32	Materijalni rashodi	35.000,00	35.000,00	1.453,42	4
323	Rashodi za usluge	35.000,00	35.000,00	1.453,42	4
3233	Usluge promidžbe i informiranja			1.453,42	
Aktivnost A170000	OČUVANJE FOLKLORNE TRADICIJE	73.100,00	73.100,00	14.585,82	20
Izvor: 1	Opći prihodi i primici	73.100,00	73.100,00	14.585,82	20
Izvor: 11	Opći prihodi i primici	73.100,00	73.100,00	14.585,82	20
Funkcija: 082	Službe kulture	73.100,00	73.100,00	14.585,82	20
38	Ostali rashodi	73.100,00	73.100,00	14.585,82	20
381	Tekuće donacije	73.100,00	73.100,00	14.585,82	20
3811	Tekuće donacije u novcu			14.585,82	
Aktivnost A170001	NJEGOVANJE OBIČAJA	66.000,00	66.000,00	21.345,28	32
Izvor: 1	Opći prihodi i primici	66.000,00	66.000,00	21.345,28	32
Izvor: 11	Opći prihodi i primici	66.000,00	66.000,00	21.345,28	32
Funkcija: 082	Službe kulture	66.000,00	66.000,00	21.345,28	32
38	Ostali rashodi	66.000,00	66.000,00	21.345,28	32
381	Tekuće donacije	66.000,00	66.000,00	21.345,28	32
3811	Tekuće donacije u novcu			21.345,28	

RASHODI I IZDACI PO PROGRAMSKOJ KLASIFIKACIJI		Izvorni plan za 2020.	Tekući plan za 2020.	Izvršenje proračuna za 2020.	Indeks
		2	3	4	4/3
Aktivnost A170002	DRAMSKA UMJETNOST I KLAPSKO PJEVANJE	8.850,00	8.850,00	0,00	0
Izvor: 1	Opći prihodi i primici	8.850,00	8.850,00	0,00	0
Izvor: 11	Opći prihodi i primici	8.850,00	8.850,00	0,00	0
Funkcija: 082	Službe kulture	8.850,00	8.850,00	0,00	0
38	Ostali rashodi	8.850,00	8.850,00	0,00	0
381	Tekuće donacije	8.850,00	8.850,00	0,00	0
3811	Tekuće donacije u novcu			0,00	
Aktivnost A170047	KOMUNALNE USLUGE I ZAŠTITA - MANIFESTACIJE	72.000,00	72.000,00	4.115,00	6
Izvor: 1	Opći prihodi i primici	20.000,00	20.000,00	4.115,00	21
Izvor: 11	Opći prihodi i primici	20.000,00	20.000,00	4.115,00	21
Izvor: 4	Prihodi za posebne namjene	52.000,00	52.000,00	0,00	0
Izvor: 43	Prihodi za posebne namjene	52.000,00	52.000,00	0,00	0
Funkcija: 086	Rashodi za rekreaciju, kulturu i religiju koji nisu drugdje svrstani	72.000,00	72.000,00	4.115,00	6
32	Materijalni rashodi	72.000,00	72.000,00	4.115,00	6
323	Rashodi za usluge	72.000,00	72.000,00	4.115,00	6
3234	Komunalne usluge			0,00	
3239	Ostale usluge			4.115,00	
PROGRAM: 1442	KNJIŽNICA "VID OMIŠLJANIN"	292.750,00	292.750,00	111.539,67	38
Aktivnost A170017	REDOVNA KNJIŽNIČNA DJELATNOST	292.750,00	292.750,00	111.539,67	38
Izvor: 1	Opći prihodi i primici	292.750,00	292.750,00	111.539,67	38
Izvor: 11	Opći prihodi i primici	292.750,00	292.750,00	111.539,67	38
Funkcija: 086	Rashodi za rekreaciju, kulturu i religiju koji nisu drugdje svrstani	292.750,00	292.750,00	111.539,67	38
32	Materijalni rashodi	22.750,00	22.750,00	4.672,49	21
322	Rashodi za materijal i energiju	5.000,00	5.000,00	2.797,49	56
3221	Uredski materijal i ostali materijalni rashodi			2.797,49	
323	Rashodi za usluge	13.750,00	13.750,00	1.875,00	14
3237	Intelektualne i osobne usluge			0,00	
3239	Ostale usluge			1.875,00	
329	Ostali nespomenuti rashodi poslovanja	4.000,00	4.000,00	0,00	0
3299	Ostali nespomenuti rashodi poslovanja			0,00	
36	Pomoći dane u inozemstvo i unutar općeg proračuna	270.000,00	270.000,00	106.867,18	40
366	Pomoći proračunskim korisnicima drugih proračuna	270.000,00	270.000,00	106.867,18	40
3661	Tekuće pomoći proračunskim korisnicima drugih proračuna			106.867,18	
PROGRAM: 1445	DC OMIŠALJ - PROGRAMI	85.000,00	85.000,00	70.285,83	83

RASHODI I IZDACI PO PROGRAMSKOJ KLASIFIKACIJI		Izvorni plan za 2020.	Tekući plan za 2020.	Izvršenje proračuna za 2020.	Indeks
		2	3	4	4/3
Aktivnost A170062	PROGRAMSKE AKTIVNOSTI	85.000,00	85.000,00	70.285,83	83
Izvor: 1	Opći prihodi i primici	85.000,00	85.000,00	70.285,83	83
Izvor: 11	Opći prihodi i primici	85.000,00	85.000,00	70.285,83	83
Funkcija: 086	Rashodi za rekreaciju, kulturu i religiju koji nisu drugdje svrstani	85.000,00	85.000,00	70.285,83	83
32	Materijalni rashodi	85.000,00	85.000,00	70.285,83	83
323	Rashodi za usluge	70.000,00	70.000,00	58.160,83	83
3237	Intelektualne i osobne usluge			58.160,83	
329	Ostali nespomenuti rashodi poslovanja	15.000,00	15.000,00	12.125,00	81
3299	Ostali nespomenuti rashodi poslovanja			12.125,00	
PROGRAM: 1422	RAZVOJ CIVILNOG DRUŠTVA	213.448,00	213.448,00	57.508,51	27
Aktivnost A170005	BRANITELJSKE UDRUGE	31.875,00	31.875,00	0,00	0
Izvor: 1	Opći prihodi i primici	31.875,00	31.875,00	0,00	0
Izvor: 11	Opći prihodi i primici	31.875,00	31.875,00	0,00	0
Funkcija: 086	Rashodi za rekreaciju, kulturu i religiju koji nisu drugdje svrstani	31.875,00	31.875,00	0,00	0
38	Ostali rashodi	31.875,00	31.875,00	0,00	0
381	Tekuće donacije	31.875,00	31.875,00	0,00	0
3811	Tekuće donacije u novcu			0,00	
Aktivnost A170050	OBITELJ, DJECA, MLADI	134.823,00	134.823,00	51.194,70	38
Izvor: 1	Opći prihodi i primici	134.823,00	134.823,00	51.194,70	38
Izvor: 11	Opći prihodi i primici	134.823,00	134.823,00	51.194,70	38
Funkcija: 086	Rashodi za rekreaciju, kulturu i religiju koji nisu drugdje svrstani	134.823,00	134.823,00	51.194,70	38
38	Ostali rashodi	134.823,00	134.823,00	51.194,70	38
381	Tekuće donacije	134.823,00	134.823,00	51.194,70	38
3811	Tekuće donacije u novcu			51.194,70	
Aktivnost A170051	ZAŠTITA ŽIVOTINJA	21.750,00	21.750,00	2.313,81	11
Izvor: 1	Opći prihodi i primici	21.750,00	21.750,00	2.313,81	11
Izvor: 11	Opći prihodi i primici	21.750,00	21.750,00	2.313,81	11
Funkcija: 086	Rashodi za rekreaciju, kulturu i religiju koji nisu drugdje svrstani	21.750,00	21.750,00	2.313,81	11
38	Ostali rashodi	21.750,00	21.750,00	2.313,81	11
381	Tekuće donacije	21.750,00	21.750,00	2.313,81	11
3811	Tekuće donacije u novcu			2.313,81	
Aktivnost A170063	MULTIMEDIJA, MEĐUNARODNA SURADNJA I DR.	25.000,00	25.000,00	4.000,00	16
Izvor: 1	Opći prihodi i primici	25.000,00	25.000,00	4.000,00	16
Izvor: 11	Opći prihodi i primici	25.000,00	25.000,00	4.000,00	16

RASHODI I IZDACI PO PROGRAMSKOJ KLASIFIKACIJI		Izvorni plan za 2020.	Tekući plan za 2020.	Izvršenje proračuna za 2020.	Indeks
		2	3	4	4/3
Funkcija: 086	Rashodi za rekreaciju, kulturu i religiju koji nisu drugdje svrstani	25.000,00	25.000,00	4.000,00	16
38	Ostali rashodi	25.000,00	25.000,00	4.000,00	16
381	Tekuće donacije	25.000,00	25.000,00	4.000,00	16
3811	Tekuće donacije u novcu			4.000,00	
PROGRAM:	RAZVOJ SPORTA I REKREACIJE	591.660,00	591.660,00	152.282,83	26
1423					
Aktivnost A170032	SPORTAŠ OTOKA KRKA	6.500,00	6.500,00	0,00	0
Izvor: 1	Opći prihodi i primici	6.500,00	6.500,00	0,00	0
Izvor: 11	Opći prihodi i primici	6.500,00	6.500,00	0,00	0
Funkcija: 081	Službe rekreacije i sporta	6.500,00	6.500,00	0,00	0
36	Pomoći dane u inozemstvo i unutar općeg proračuna	6.500,00	6.500,00	0,00	0
363	Pomoći unutar općeg proračuna	6.500,00	6.500,00	0,00	0
3631	Tekuće pomoći unutar općeg proračuna			0,00	
Aktivnost A160227	SPORTSKA DVORANA	59.000,00	59.000,00	21.000,00	36
Izvor: 1	Opći prihodi i primici	59.000,00	59.000,00	21.000,00	36
Izvor: 11	Opći prihodi i primici	59.000,00	59.000,00	21.000,00	36
Funkcija: 081	Službe rekreacije i sporta	59.000,00	59.000,00	21.000,00	36
32	Materijalni rashodi	59.000,00	59.000,00	21.000,00	36
323	Rashodi za usluge	59.000,00	59.000,00	21.000,00	36
3235	Zakupnine i najamnine			15.000,00	
3237	Intelektualne i osobne usluge			6.000,00	
Aktivnost A160232	ODRŽAVANJE SPORTSKIH OBJEKATA	35.000,00	35.000,00	24.875,00	71
Izvor: 1	Opći prihodi i primici	35.000,00	35.000,00	24.875,00	71
Izvor: 11	Opći prihodi i primici	35.000,00	35.000,00	24.875,00	71
Funkcija: 081	Službe rekreacije i sporta	35.000,00	35.000,00	24.875,00	71
32	Materijalni rashodi	25.000,00	25.000,00	24.875,00	100
329	Ostali nespomenuti rashodi poslovanja	25.000,00	25.000,00	24.875,00	100
3299	Ostali nespomenuti rashodi poslovanja			24.875,00	
38	Ostali rashodi	10.000,00	10.000,00	0,00	0
381	Tekuće donacije	10.000,00	10.000,00	0,00	0
3811	Tekuće donacije u novcu			0,00	
Aktivnost A160008	POMOĆI I POKROVITELJSTVA	10.000,00	10.000,00	0,00	0
Izvor: 1	Opći prihodi i primici	10.000,00	10.000,00	0,00	0
Izvor: 11	Opći prihodi i primici	10.000,00	10.000,00	0,00	0
Funkcija: 081	Službe rekreacije i sporta	10.000,00	10.000,00	0,00	0
32	Materijalni rashodi	5.000,00	5.000,00	0,00	0
329	Ostali nespomenuti rashodi poslovanja	5.000,00	5.000,00	0,00	0

RASHODI I IZDACI PO PROGRAMSKOJ KLASIFIKACIJI		Izvorni plan za 2020.	Tekući plan za 2020.	Izvršenje proračuna za 2020.	Indeks
		2	3	4	4/3
3299	Ostali nespomenuti rashodi poslovanja			0,00	
38	Ostali rashodi	5.000,00	5.000,00	0,00	0
381	Tekuće donacije	5.000,00	5.000,00	0,00	0
3811	Tekuće donacije u novcu			0,00	
Aktivnost A170007	POTPORA EKIPNIM SPORTOVIMA	381.750,00	381.750,00	72.755,90	19
Izvor: 1	Opći prihodi i primici	381.750,00	381.750,00	72.755,90	19
Izvor: 11	Opći prihodi i primici	381.750,00	381.750,00	72.755,90	19
Funkcija: 081	Službe rekreacije i sporta	381.750,00	381.750,00	72.755,90	19
38	Ostali rashodi	381.750,00	381.750,00	72.755,90	19
381	Tekuće donacije	381.750,00	381.750,00	72.755,90	19
3811	Tekuće donacije u novcu			72.755,90	
Aktivnost A170008	POTPORA INDIVIDUALNIM SPORTOVIMA	73.885,00	73.885,00	32.829,42	44
Izvor: 1	Opći prihodi i primici	73.885,00	73.885,00	32.829,42	44
Izvor: 11	Opći prihodi i primici	73.885,00	73.885,00	32.829,42	44
Funkcija: 081	Službe rekreacije i sporta	73.885,00	73.885,00	32.829,42	44
38	Ostali rashodi	73.885,00	73.885,00	32.829,42	44
381	Tekuće donacije	73.885,00	73.885,00	32.829,42	44
3811	Tekuće donacije u novcu			32.829,42	
Aktivnost A170009	TEHNIČKA KULTURA I REKREACIJA	25.525,00	25.525,00	822,51	3
Izvor: 1	Opći prihodi i primici	25.525,00	25.525,00	822,51	3
Izvor: 11	Opći prihodi i primici	25.525,00	25.525,00	822,51	3
Funkcija: 081	Službe rekreacije i sporta	25.525,00	25.525,00	822,51	3
38	Ostali rashodi	25.525,00	25.525,00	822,51	3
381	Tekuće donacije	25.525,00	25.525,00	822,51	3
3811	Tekuće donacije u novcu			822,51	
PROGRAM: 1424	ZDRAVSTVO	139.755,00	139.755,00	3.300,00	2
Aktivnost A160240	TURISTIČKA AMBULANTA-DOM ZDRAVLJA PGŽ	99.000,00	99.000,00	0,00	0
Izvor: 4	Prihodi za posebne namjene	99.000,00	99.000,00	0,00	0
Izvor: 43	Prihodi za posebne namjene	99.000,00	99.000,00	0,00	0
Funkcija: 074	Službe javnog zdravstva	99.000,00	99.000,00	0,00	0
36	Pomoći dane u inozemstvo i unutar općeg proračuna	99.000,00	99.000,00	0,00	0
366	Pomoći proračunskim korisnicima drugih proračuna	99.000,00	99.000,00	0,00	0
3661	Tekuće pomoći proračunskim korisnicima drugih proračuna			0,00	

RASHODI I IZDACI PO PROGRAMSKOJ KLASIFIKACIJI		Izvorni plan za 2020.	Tekući plan za 2020.	Izvršenje proračuna za 2020.	Indeks
		2	3	4	4/3
Aktivnost A160250	HITNA MEDICINSKA POMOĆ PGŽ	18.000,00	18.000,00	0,00	0
Izvor: 4	Prihodi za posebne namjene	18.000,00	18.000,00	0,00	0
Izvor: 43	Prihodi za posebne namjene	18.000,00	18.000,00	0,00	0
Funkcija: 074	Službe javnog zdravstva	18.000,00	18.000,00	0,00	0
36	Pomoći dane u inozemstvo i unutar općeg proračuna	18.000,00	18.000,00	0,00	0
366	Pomoći proračunskim korisnicima drugih proračuna	18.000,00	18.000,00	0,00	0
3661	Tekuće pomoći proračunskim korisnicima drugih proračuna			0,00	
Aktivnost A160260	SPECIJALISTIČKI PREGLEDI	20.000,00	20.000,00	3.300,00	17
Izvor: 1	Opći prihodi i primici	20.000,00	20.000,00	3.300,00	17
Izvor: 11	Opći prihodi i primici	20.000,00	20.000,00	3.300,00	17
Funkcija: 072	Službe za vanjske pacijente	20.000,00	20.000,00	3.300,00	17
37	Naknade građanima i kućanstvima na temelju osiguranja i druge naknade	20.000,00	20.000,00	3.300,00	17
372	Ostale naknade građanima i kućanstvima iz proračuna	20.000,00	20.000,00	3.300,00	17
3722	Naknade građanima i kućanstvima u naravi			3.300,00	
Aktivnost A160261	TEČAJ ZA TRUDNICE-DOM ZDRAVLJA PGŽ	2.755,00	2.755,00	0,00	0
Izvor: 1	Opći prihodi i primici	2.755,00	2.755,00	0,00	0
Izvor: 11	Opći prihodi i primici	2.755,00	2.755,00	0,00	0
Funkcija: 074	Službe javnog zdravstva	2.755,00	2.755,00	0,00	0
36	Pomoći dane u inozemstvo i unutar općeg proračuna	2.755,00	2.755,00	0,00	0
366	Pomoći proračunskim korisnicima drugih proračuna	2.755,00	2.755,00	0,00	0
3661	Tekuće pomoći proračunskim korisnicima drugih proračuna			0,00	
PROGRAM: 1425	SOCIJALNA SKRB	954.475,00	954.475,00	372.028,60	39
Aktivnost A160340	POMOĆ OBITELJIMA - KUPNJA NAMIRNICA	280.000,00	280.000,00	160.475,10	57
Izvor: 1	Opći prihodi i primici	280.000,00	280.000,00	160.475,10	57
Izvor: 11	Opći prihodi i primici	280.000,00	280.000,00	160.475,10	57
Funkcija: 104	Obitelj i djeca	280.000,00	280.000,00	160.475,10	57
37	Naknade građanima i kućanstvima na temelju osiguranja i druge naknade	280.000,00	280.000,00	160.475,10	57
372	Ostale naknade građanima i kućanstvima iz proračuna	280.000,00	280.000,00	160.475,10	57
3721	Naknade građanima i kućanstvima u novcu			0,00	
3722	Naknade građanima i kućanstvima u naravi			160.475,10	
Aktivnost A160310	POMOĆ OBITELJIMA - DJEČJI VRTIĆ	25.000,00	25.000,00	7.000,00	28
Izvor: 1	Opći prihodi i primici	25.000,00	25.000,00	7.000,00	28
Izvor: 11	Opći prihodi i primici	25.000,00	25.000,00	7.000,00	28

RASHODI I IZDACI PO PROGRAMSKOJ KLASIFIKACIJI		Izvorni plan za 2020.	Tekući plan za 2020.	Izvršenje proračuna za 2020.	Indeks
		2	3	4	4/3
Funkcija: 104	Obitelj i djeca	25.000,00	25.000,00	7.000,00	28
37	Naknade građanima i kućanstvima na temelju osiguranja i druge naknade	25.000,00	25.000,00	7.000,00	28
372	Ostale naknade građanima i kućanstvima iz proračuna	25.000,00	25.000,00	7.000,00	28
3722	Naknade građanima i kućanstvima u naravi			7.000,00	
Aktivnost A160360	POMOĆ OBITELJIMA - ŠKOLOVANJE	16.000,00	16.000,00	3.000,00	19
Izvor: 1	Opći prihodi i primici	16.000,00	16.000,00	3.000,00	19
Izvor: 11	Opći prihodi i primici	16.000,00	16.000,00	3.000,00	19
Funkcija: 104	Obitelj i djeca	16.000,00	16.000,00	3.000,00	19
37	Naknade građanima i kućanstvima na temelju osiguranja i druge naknade	16.000,00	16.000,00	3.000,00	19
372	Ostale naknade građanima i kućanstvima iz proračuna	16.000,00	16.000,00	3.000,00	19
3721	Naknade građanima i kućanstvima u novcu			3.000,00	
Aktivnost A160370	POMOĆ ZA NOVOROĐENO DIJETE	150.000,00	150.000,00	64.000,00	43
Izvor: 1	Opći prihodi i primici	150.000,00	150.000,00	64.000,00	43
Izvor: 11	Opći prihodi i primici	150.000,00	150.000,00	64.000,00	43
Funkcija: 104	Obitelj i djeca	150.000,00	150.000,00	64.000,00	43
37	Naknade građanima i kućanstvima na temelju osiguranja i druge naknade	150.000,00	150.000,00	64.000,00	43
372	Ostale naknade građanima i kućanstvima iz proračuna	150.000,00	150.000,00	64.000,00	43
3721	Naknade građanima i kućanstvima u novcu			64.000,00	
Aktivnost A160290	POMOĆ OBITELJIMA POGINULIH BRANITELJA	9.000,00	9.000,00	0,00	0
Izvor: 1	Opći prihodi i primici	9.000,00	9.000,00	0,00	0
Izvor: 11	Opći prihodi i primici	9.000,00	9.000,00	0,00	0
Funkcija: 109	Aktivnosti socijalne zaštite koje nisu drugdje svrstane	9.000,00	9.000,00	0,00	0
37	Naknade građanima i kućanstvima na temelju osiguranja i druge naknade	9.000,00	9.000,00	0,00	0
372	Ostale naknade građanima i kućanstvima iz proračuna	9.000,00	9.000,00	0,00	0
3721	Naknade građanima i kućanstvima u novcu			0,00	
3722	Naknade građanima i kućanstvima u naravi			0,00	
Aktivnost A160291	POMOĆ OBITELJIMA - OGRJEV	15.000,00	15.000,00	0,00	0
Izvor: 5	Pomoći	15.000,00	15.000,00	0,00	0
Izvor: 51	Pomoći-županija	15.000,00	15.000,00	0,00	0
Funkcija: 104	Obitelj i djeca	15.000,00	15.000,00	0,00	0
37	Naknade građanima i kućanstvima na temelju osiguranja i druge naknade	15.000,00	15.000,00	0,00	0
372	Ostale naknade građanima i kućanstvima iz proračuna	15.000,00	15.000,00	0,00	0
3721	Naknade građanima i kućanstvima u novcu			0,00	

RASHODI I IZDACI PO PROGRAMSKOJ KLASIFIKACIJI		Izvorni plan za 2020.	Tekući plan za 2020.	Izvršenje proračuna za 2020.	Indeks
		2	3	4	4/3
Aktivnost A160280	"ROMI U ZAJEDNICI"	6.500,00	6.500,00	3.245,80	50
Izvor: 1	Opći prihodi i primici	6.500,00	6.500,00	3.245,80	50
Izvor: 11	Opći prihodi i primici	6.500,00	6.500,00	3.245,80	50
Funkcija: 109	Aktivnosti socijalne zaštite koje nisu drugdje svrstane	6.500,00	6.500,00	3.245,80	50
32	Materijalni rashodi	6.500,00	6.500,00	3.245,80	50
323	Rashodi za usluge	6.500,00	6.500,00	3.245,80	50
3237	Intelektualne i osobne usluge			3.245,80	
Aktivnost A160300	TROŠKOVI STANOVANJA	20.000,00	20.000,00	12.131,57	61
Izvor: 1	Opći prihodi i primici	5.000,00	5.000,00	3.032,89	61
Izvor: 11	Opći prihodi i primici	5.000,00	5.000,00	3.032,89	61
Izvor: 7	Prihodi od nefinancijske imovine i naknade štete s osnova osiguranja	15.000,00	15.000,00	9.098,68	61
Izvor: 71	Prihodi od prodaje nefinancijske imovine	15.000,00	15.000,00	9.098,68	61
Funkcija: 106	Stanovanje	20.000,00	20.000,00	12.131,57	61
37	Naknade građanima i kućanstvima na temelju osiguranja i druge naknade	20.000,00	20.000,00	12.131,57	61
372	Ostale naknade građanima i kućanstvima iz proračuna	20.000,00	20.000,00	12.131,57	61
3722	Naknade građanima i kućanstvima u naravi			12.131,57	
Aktivnost A160330	SUFINANCIRANJE ŠKOLSKIH MARENDI	45.000,00	45.000,00	14.854,00	33
Izvor: 1	Opći prihodi i primici	45.000,00	45.000,00	14.854,00	33
Izvor: 11	Opći prihodi i primici	45.000,00	45.000,00	14.854,00	33
Funkcija: 104	Obitelj i djeca	45.000,00	45.000,00	14.854,00	33
37	Naknade građanima i kućanstvima na temelju osiguranja i druge naknade	45.000,00	45.000,00	14.854,00	33
372	Ostale naknade građanima i kućanstvima iz proračuna	45.000,00	45.000,00	14.854,00	33
3722	Naknade građanima i kućanstvima u naravi			14.854,00	
Aktivnost A160320	SUFINANCIRANJE PRIJEVOZA	6.000,00	6.000,00	1.332,00	22
Izvor: 1	Opći prihodi i primici	6.000,00	6.000,00	1.332,00	22
Izvor: 11	Opći prihodi i primici	6.000,00	6.000,00	1.332,00	22
Funkcija: 104	Obitelj i djeca	6.000,00	6.000,00	1.332,00	22
37	Naknade građanima i kućanstvima na temelju osiguranja i druge naknade	6.000,00	6.000,00	1.332,00	22
372	Ostale naknade građanima i kućanstvima iz proračuna	6.000,00	6.000,00	1.332,00	22
3722	Naknade građanima i kućanstvima u naravi			1.332,00	
Aktivnost A160382	OSTALE POMOĆI SOCIJALNE SKRBI	47.000,00	47.000,00	14.500,00	31
Izvor: 1	Opći prihodi i primici	47.000,00	47.000,00	14.500,00	31
Izvor: 11	Opći prihodi i primici	47.000,00	47.000,00	14.500,00	31
Funkcija: 109	Aktivnosti socijalne zaštite koje nisu drugdje svrstane	47.000,00	47.000,00	14.500,00	31

RASHODI I IZDACI PO PROGRAMSKOJ KLASIFIKACIJI		Izvorni plan za 2020.	Tekući plan za 2020.	Izvršenje proračuna za 2020.	Indeks
		2	3	4	4/3
37	Naknade građanima i kućanstvima na temelju osiguranja i druge naknade	47.000,00	47.000,00	14.500,00	31
372	Ostale naknade građanima i kućanstvima iz proračuna	47.000,00	47.000,00	14.500,00	31
3721	Naknade građanima i kućanstvima u novcu			14.500,00	
Aktivnost A160380	CRVENI KRIŽ	92.975,00	92.975,00	46.487,34	50
Izvor: 1	Opći prihodi i primici	92.975,00	92.975,00	46.487,34	50
Izvor: 11	Opći prihodi i primici	92.975,00	92.975,00	46.487,34	50
Funkcija: 076	Poslovi i usluge zdravstva koji nisu drugdje svrstani	92.975,00	92.975,00	46.487,34	50
38	Ostali rashodi	92.975,00	92.975,00	46.487,34	50
381	Tekuće donacije	92.975,00	92.975,00	46.487,34	50
3811	Tekuće donacije u novcu			46.487,34	
Aktivnost A160381	CARITAS	2.000,00	2.000,00	0,00	0
Izvor: 1	Opći prihodi i primici	2.000,00	2.000,00	0,00	0
Izvor: 11	Opći prihodi i primici	2.000,00	2.000,00	0,00	0
Funkcija: 076	Poslovi i usluge zdravstva koji nisu drugdje svrstani	2.000,00	2.000,00	0,00	0
38	Ostali rashodi	2.000,00	2.000,00	0,00	0
381	Tekuće donacije	2.000,00	2.000,00	0,00	0
3811	Tekuće donacije u novcu			0,00	
Aktivnost A160384	POMOĆ I NJEGA U KUĆI - GERONTO DOMAĆICA	90.000,00	90.000,00	34.118,79	38
Izvor: 1	Opći prihodi i primici	90.000,00	90.000,00	34.118,79	38
Izvor: 11	Opći prihodi i primici	90.000,00	90.000,00	34.118,79	38
Funkcija: 076	Poslovi i usluge zdravstva koji nisu drugdje svrstani	90.000,00	90.000,00	34.118,79	38
37	Naknade građanima i kućanstvima na temelju osiguranja i druge naknade	90.000,00	90.000,00	34.118,79	38
372	Ostale naknade građanima i kućanstvima iz proračuna	90.000,00	90.000,00	34.118,79	38
3722	Naknade građanima i kućanstvima u naravi			34.118,79	
Aktivnost A160385	SUFINANCIRANJE DOPUNSKOG OSIGURANJA ZA UMIROVLJENIKE	150.000,00	150.000,00	10.884,00	7
Izvor: 1	Opći prihodi i primici	150.000,00	150.000,00	10.884,00	7
Izvor: 11	Opći prihodi i primici	150.000,00	150.000,00	10.884,00	7
Funkcija: 076	Poslovi i usluge zdravstva koji nisu drugdje svrstani	150.000,00	150.000,00	10.884,00	7
37	Naknade građanima i kućanstvima na temelju osiguranja i druge naknade	150.000,00	150.000,00	10.884,00	7
372	Ostale naknade građanima i kućanstvima iz proračuna	150.000,00	150.000,00	10.884,00	7
3722	Naknade građanima i kućanstvima u naravi			10.884,00	
PROGRAM: 1438	ZAŠTITA I UNAPREĐENJE ZDRAVLJA	60.350,00	60.350,00	6.681,80	11

RASHODI I IZDACI PO PROGRAMSKOJ KLASIFIKACIJI		Izvorni plan za 2020.	Tekući plan za 2020.	Izvršenje proračuna za 2020.	Indeks
		2	3	4	4/3
Aktivnost A170012	POMOĆ OSOBAMA S INVALIDITETOM	26.750,00	26.750,00	0,00	0
Izvor: 1	Opći prihodi i primici	26.750,00	26.750,00	0,00	0
Izvor: 11	Opći prihodi i primici	26.750,00	26.750,00	0,00	0
Funkcija: 101	Bolest i invaliditet	26.750,00	26.750,00	0,00	0
38	Ostali rashodi	26.750,00	26.750,00	0,00	0
381	Tekuće donacije	26.750,00	26.750,00	0,00	0
3811	Tekuće donacije u novcu			0,00	
Aktivnost A170013	UNAPREĐENJE KVALITETE ŽIVOTA	33.600,00	33.600,00	6.681,80	20
Izvor: 1	Opći prihodi i primici	33.600,00	33.600,00	6.681,80	20
Izvor: 11	Opći prihodi i primici	33.600,00	33.600,00	6.681,80	20
Funkcija: 109	Aktivnosti socijalne zaštite koje nisu drugdje svrstane	33.600,00	33.600,00	6.681,80	20
38	Ostali rashodi	33.600,00	33.600,00	6.681,80	20
381	Tekuće donacije	33.600,00	33.600,00	6.681,80	20
3811	Tekuće donacije u novcu			6.681,80	
PROGRAM: 1429	ODRŽAVANJE KOMUNALNE INFRASTRUKTURE	5.383.000,00	5.383.000,00	2.713.248,26	50
Aktivnost A160510	ČIŠĆENJE JAVNIH POVRŠINA	1.275.000,00	1.275.000,00	551.857,02	43
Izvor: 4	Prihodi za posebne namjene	1.275.000,00	1.275.000,00	551.857,02	43
Izvor: 43	Prihodi za posebne namjene	1.275.000,00	1.275.000,00	551.857,02	43
Funkcija: 066	Rashodi vezani za stanovanje i kom. pogodnosti koji nisu drugdje svrstani	1.275.000,00	1.275.000,00	551.857,02	43
32	Materijalni rashodi	1.275.000,00	1.275.000,00	551.857,02	43
323	Rashodi za usluge	1.275.000,00	1.275.000,00	551.857,02	43
3234	Komunalne usluge			551.857,02	
Aktivnost A160530	OSTALE KOMUNALNE USLUGE	100.000,00	100.000,00	29.712,17	30
Izvor: 4	Prihodi za posebne namjene	100.000,00	100.000,00	29.712,17	30
Izvor: 43	Prihodi za posebne namjene	100.000,00	100.000,00	29.712,17	30
Funkcija: 066	Rashodi vezani za stanovanje i kom. pogodnosti koji nisu drugdje svrstani	100.000,00	100.000,00	29.712,17	30
32	Materijalni rashodi	100.000,00	100.000,00	29.712,17	30
323	Rashodi za usluge	100.000,00	100.000,00	29.712,17	30
3234	Komunalne usluge			29.712,17	
Aktivnost A160540	EKOLOŠKO KOMUNALNE AKCIJE	146.000,00	146.000,00	70.422,62	48
Izvor: 4	Prihodi za posebne namjene	146.000,00	146.000,00	70.422,62	48
Izvor: 43	Prihodi za posebne namjene	146.000,00	146.000,00	70.422,62	48
Funkcija: 066	Rashodi vezani za stanovanje i kom. pogodnosti koji nisu drugdje svrstani	146.000,00	146.000,00	70.422,62	48
32	Materijalni rashodi	146.000,00	146.000,00	70.422,62	48
323					

RASHODI I IZDACI PO PROGRAMSKOJ KLASIFIKACIJI		Izvorni plan za 2020.	Tekući plan za 2020.	Izvršenje proračuna za 2020.	Indeks
		2	3	4	4/3
	Rashodi za usluge	146.000,00	146.000,00	70.422,62	48
3234	Komunalne usluge			70.422,62	
Aktivnost A160550	TEKUĆE ODRŽAVANJE JAVNIH POVRŠINA	500.000,00	500.000,00	407.563,96	82
Izvor: 4	Prihodi za posebne namjene	500.000,00	500.000,00	407.563,96	82
Izvor: 43	Prihodi za posebne namjene	500.000,00	500.000,00	407.563,96	82
Funkcija: 066	Rashodi vezani za stanovanje i kom. pogodnosti koji nisu drugdje svrstani	500.000,00	500.000,00	407.563,96	82
32	Materijalni rashodi	500.000,00	500.000,00	407.563,96	82
323	Rashodi za usluge	500.000,00	500.000,00	407.563,96	82
3232	Usluge tekućeg i investicijskog održavanja			407.563,96	
Aktivnost A160580	ODRŽAVANJE ZELENIH POVRŠINA	1.135.000,00	1.135.000,00	820.360,74	72
Izvor: 4	Prihodi za posebne namjene	1.135.000,00	1.135.000,00	820.360,74	72
Izvor: 43	Prihodi za posebne namjene	1.135.000,00	1.135.000,00	820.360,74	72
Funkcija: 066	Rashodi vezani za stanovanje i kom. pogodnosti koji nisu drugdje svrstani	1.135.000,00	1.135.000,00	820.360,74	72
32	Materijalni rashodi	1.135.000,00	1.135.000,00	820.360,74	72
323	Rashodi za usluge	1.135.000,00	1.135.000,00	820.360,74	72
3234	Komunalne usluge			820.360,74	
Aktivnost A160590	POTROŠNJA VODE S JAVNIH POVRŠINA	230.000,00	230.000,00	68.369,33	30
Izvor: 4	Prihodi za posebne namjene	230.000,00	230.000,00	68.369,33	30
Izvor: 43	Prihodi za posebne namjene	230.000,00	230.000,00	68.369,33	30
Funkcija: 063	Opskrba vodom	230.000,00	230.000,00	68.369,33	30
32	Materijalni rashodi	230.000,00	230.000,00	68.369,33	30
323	Rashodi za usluge	230.000,00	230.000,00	68.369,33	30
3234	Komunalne usluge			68.369,33	
Aktivnost A160610	SITNI INVENTAR	50.000,00	50.000,00	8.902,23	18
Izvor: 4	Prihodi za posebne namjene	50.000,00	50.000,00	8.902,23	18
Izvor: 43	Prihodi za posebne namjene	50.000,00	50.000,00	8.902,23	18
Funkcija: 066	Rashodi vezani za stanovanje i kom. pogodnosti koji nisu drugdje svrstani	50.000,00	50.000,00	8.902,23	18
32	Materijalni rashodi	50.000,00	50.000,00	8.902,23	18
322	Rashodi za materijal i energiju	50.000,00	50.000,00	8.902,23	18
3225	Sitni inventar i auto gume			8.902,23	
Aktivnost A160630	INTELEKTUALNE USLUGE	150.000,00	150.000,00	87.686,44	58
Izvor: 1	Opći prihodi i primici	13.730,00	13.730,00	13.726,44	100
Izvor: 11	Opći prihodi i primici	13.730,00	13.730,00	13.726,44	100
Izvor: 4	Prihodi za posebne namjene	136.270,00	136.270,00	73.960,00	54
Izvor: 43	Prihodi za posebne namjene	136.270,00	136.270,00	73.960,00	54
Funkcija: 013	Opće usluge	150.000,00	150.000,00	87.686,44	58

RASHODI I IZDACI PO PROGRAMSKOJ KLASIFIKACIJI		Izvorni plan za 2020.	Tekući plan za 2020.	Izvršenje proračuna za 2020.	Indeks
		2	3	4	4/3
32	Materijalni rashodi	136.270,00	136.270,00	73.960,00	54
323	Rashodi za usluge	136.270,00	136.270,00	73.960,00	54
3237	Intelektualne i osobne usluge			73.960,00	
36	Pomoći dane u inozemstvo i unutar općeg proračuna	13.730,00	13.730,00	13.726,44	100
363	Pomoći unutar općeg proračuna	13.730,00	13.730,00	13.726,44	100
3631	Tekuće pomoći unutar općeg proračuna			13.726,44	
Aktivnost A160640	ODRŽAVANJE NERAZVRSTANIH CESTA	300.000,00	300.000,00	49.245,25	16
Izvor: 4	Prihodi za posebne namjene	300.000,00	300.000,00	49.245,25	16
Izvor: 43	Prihodi za posebne namjene	300.000,00	300.000,00	49.245,25	16
Funkcija: 045	Promet	300.000,00	300.000,00	49.245,25	16
32	Materijalni rashodi	300.000,00	300.000,00	49.245,25	16
323	Rashodi za usluge	300.000,00	300.000,00	49.245,25	16
3232	Usluge tekućeg i investicijskog održavanja			49.245,25	
Aktivnost A160650	ODRŽAVANJE OBORINSKIH KANALA	102.000,00	102.000,00	52.471,55	51
Izvor: 4	Prihodi za posebne namjene	102.000,00	102.000,00	52.471,55	51
Izvor: 43	Prihodi za posebne namjene	102.000,00	102.000,00	52.471,55	51
Funkcija: 052	Gospodarenje otpadnim vodama	102.000,00	102.000,00	52.471,55	51
32	Materijalni rashodi	102.000,00	102.000,00	52.471,55	51
323	Rashodi za usluge	102.000,00	102.000,00	52.471,55	51
3232	Usluge tekućeg i investicijskog održavanja			52.471,55	
Aktivnost A160660	ODRŽAVANJE I POTROŠNJA JAVNE RASVJETE	1.115.000,00	1.115.000,00	507.971,32	46
Izvor: 4	Prihodi za posebne namjene	1.115.000,00	1.115.000,00	507.971,32	46
Izvor: 43	Prihodi za posebne namjene	1.115.000,00	1.115.000,00	507.971,32	46
Funkcija: 064	Ulična rasvjeta	1.115.000,00	1.115.000,00	507.971,32	46
32	Materijalni rashodi	1.115.000,00	1.115.000,00	507.971,32	46
322	Rashodi za materijal i energiju	800.000,00	800.000,00	373.729,88	47
3223	Energija			373.729,88	
323	Rashodi za usluge	315.000,00	315.000,00	134.241,44	43
3232	Usluge tekućeg i investicijskog održavanja			134.241,44	
Aktivnost A160661	RADOVI PO ZAHTJEVU MJESNIH ODBORA	80.000,00	80.000,00	9.156,13	11
Izvor: 4	Prihodi za posebne namjene	80.000,00	80.000,00	9.156,13	11
Izvor: 43	Prihodi za posebne namjene	80.000,00	80.000,00	9.156,13	11
Funkcija: 062	Razvoj zajednice	80.000,00	80.000,00	9.156,13	11
32	Materijalni rashodi	80.000,00	80.000,00	9.156,13	11
323	Rashodi za usluge	80.000,00	80.000,00	9.156,13	11
3232	Usluge tekućeg i investicijskog održavanja			9.156,13	

RASHODI I IZDACI PO PROGRAMSKOJ KLASIFIKACIJI		Izvorni plan za 2020.	Tekući plan za 2020.	Izvršenje proračuna za 2020.	Indeks
		2	3	4	4/3
Aktivnost A160664	UREĐENJE DJEČJIH IGRALIŠTA I PARKOVA	200.000,00	200.000,00	49.529,50	25
Izvor: 4	Prihodi za posebne namjene	200.000,00	200.000,00	49.529,50	25
Izvor: 43	Prihodi za posebne namjene	200.000,00	200.000,00	49.529,50	25
Funkcija: 062	Razvoj zajednice	200.000,00	200.000,00	49.529,50	25
32	Materijalni rashodi	50.000,00	50.000,00	49.529,50	99
323	Rashodi za usluge	50.000,00	50.000,00	49.529,50	99
3232	Usluge tekućeg i investicijskog održavanja			49.529,50	
42	Rashodi za nabavu proizvedene dugotrajne imovine	150.000,00	150.000,00	0,00	0
422	Postrojenja i oprema	150.000,00	150.000,00	0,00	0
4227	Uređaji, strojevi i oprema za ostale namjene			0,00	
PROGRAM: 1430	PROSTORNO UREĐENJE I UNAPREĐENJE STANOVANJA	7.450.000,00	7.450.000,00	213.855,23	3
Kapitalni projekt K160811	GRADNJA KOLNO-PJEŠAČKIH PRILAZA	200.000,00	200.000,00	0,00	0
Izvor: 4	Prihodi za posebne namjene	200.000,00	200.000,00	0,00	0
Izvor: 43	Prihodi za posebne namjene	200.000,00	200.000,00	0,00	0
Funkcija: 045	Promet	200.000,00	200.000,00	0,00	0
42	Rashodi za nabavu proizvedene dugotrajne imovine	200.000,00	200.000,00	0,00	0
421	Građevinski objekti	200.000,00	200.000,00	0,00	0
4213	Ceste, željeznice i ostali prometni objekti			0,00	
4214	Ostali građevinski objekti			0,00	
Kapitalni projekt K170027	UREĐENJE OBALNE ŠETNICE - RIVA	500.000,00	500.000,00	0,00	0
Izvor: 4	Prihodi za posebne namjene	150.000,00	150.000,00	0,00	0
Izvor: 43	Prihodi za posebne namjene	150.000,00	150.000,00	0,00	0
Izvor: 5	Pomoći	350.000,00	350.000,00	0,00	0
Izvor: 51	Pomoći-županija	350.000,00	350.000,00	0,00	0
Funkcija: 045	Promet	500.000,00	500.000,00	0,00	0
32	Materijalni rashodi	50.000,00	50.000,00	0,00	0
323	Rashodi za usluge	50.000,00	50.000,00	0,00	0
3237	Intelektualne i osobne usluge			0,00	
42	Rashodi za nabavu proizvedene dugotrajne imovine	450.000,00	450.000,00	0,00	0
421	Građevinski objekti	450.000,00	450.000,00	0,00	0
4213	Ceste, željeznice i ostali prometni objekti			0,00	
Tekući projekt T160693	PROSTORNI PLANOVI	125.000,00	125.000,00	0,00	0
Izvor: 4	Prihodi za posebne namjene	125.000,00	125.000,00	0,00	0
Izvor: 43	Prihodi za posebne namjene	125.000,00	125.000,00	0,00	0
Funkcija: 062	Razvoj zajednice	125.000,00	125.000,00	0,00	0

RASHODI I IZDACI PO PROGRAMSKOJ KLASIFIKACIJI		Izvorni plan za 2020.	Tekući plan za 2020.	Izvršenje proračuna za 2020.	Indeks
		2	3	4	4/3
42	Rashodi za nabavu proizvedene dugotrajne imovine	125.000,00	125.000,00	0,00	0
426	Nematerijalna proizvedena imovina	125.000,00	125.000,00	0,00	0
4263	Umjetnička, literarna i znanstvena djela			0,00	
Kapitalni projekt K160790	KATASTARSKA IZMJERA	65.000,00	65.000,00	0,00	0
Izvor: 4	Prihodi za posebne namjene	65.000,00	65.000,00	0,00	0
Izvor: 43	Prihodi za posebne namjene	65.000,00	65.000,00	0,00	0
Funkcija: 066	Rashodi vezani za stanovanje i kom. pogodnosti koji nisu drugdje svrstani	65.000,00	65.000,00	0,00	0
32	Materijalni rashodi	65.000,00	65.000,00	0,00	0
323	Rashodi za usluge	65.000,00	65.000,00	0,00	0
3237	Intelektualne i osobne usluge			0,00	
Kapitalni projekt K170024	PARKIRALIŠTE POD ORIŠINA	30.000,00	30.000,00	0,00	0
Izvor: 4	Prihodi za posebne namjene	30.000,00	30.000,00	0,00	0
Izvor: 43	Prihodi za posebne namjene	30.000,00	30.000,00	0,00	0
Funkcija: 066	Rashodi vezani za stanovanje i kom. pogodnosti koji nisu drugdje svrstani	30.000,00	30.000,00	0,00	0
42	Rashodi za nabavu proizvedene dugotrajne imovine	30.000,00	30.000,00	0,00	0
426	Nematerijalna proizvedena imovina	30.000,00	30.000,00	0,00	0
4264	Ostala nematerijalna proizvedena imovina			0,00	
Kapitalni projekt K170022	UREĐENJE PLACE U NJIVICAMA	1.000.000,00	1.000.000,00	0,00	0
Izvor: 4	Prihodi za posebne namjene	320.000,00	320.000,00	0,00	0
Izvor: 43	Prihodi za posebne namjene	320.000,00	320.000,00	0,00	0
Izvor: 5	Pomoći	650.000,00	650.000,00		
Izvor: 52	Pomoći	650.000,00	350.000,00		
Izvor: 51	Pomoći-županija	650.000,00	300.000,00		
Izvor: 7	Prihodi od nefinancijske imovine i naknade štete s osnova osiguranja	10.000,00	10.000,00		
Izvor: 71	Prihodi od prodaje nefinancijske imovine	10.000,00	10.000,00		
Izvor: 8	Namjenski primici od zaduženja	20.000,00	20.000,00		
Izvor: 81	Namjenski primici-APN	20.000,00	20.000,00		
Funkcija: 062	Razvoj zajednice	1.000.000,00	1.000.000,00	0,00	0
32	Materijalni rashodi	100.000,00	100.000,00	0,00	0
323	Rashodi za usluge	100.000,00	100.000,00	0,00	0
3237	Intelektualne i osobne usluge			0,00	
42	Rashodi za nabavu proizvedene dugotrajne imovine	900.000,00	900.000,00	0,00	0
421	Građevinski objekti	800.000,00	800.000,00		
4212	Poslovni objekti				
422	Postrojenja i oprema	100.000,00	100.000,00	0,00	0

RASHODI I IZDACI PO PROGRAMSKOJ KLASIFIKACIJI		Izvorni plan za 2020.	Tekući plan za 2020.	Izvršenje proračuna za 2020.	Indeks
		2	3	4	4/3
4227	Uređaji, strojevi i oprema za ostale namjene			0,00	
Kapitalni projekt K170029	CESTA KAMP - KIJEC	4.150.000,00	4.150.000,00	0,00	0
Izvor: 4	Prihodi za posebne namjene	2.150.000,00	2.150.000,00	0,00	0
Izvor: 43	Prihodi za posebne namjene	2.150.000,00	2.150.000,00	0,00	0
Izvor: 5	Pomoći	2.000.000,00	2.000.000,00		
Izvor: 52	Pomoći	2.000.000,00	2.000.000,00		
Funkcija: 066	Rashodi vezani za stanovanje i kom. pogodnosti koji nisu drugdje svrstani	4.150.000,00	4.150.000,00	0,00	0
32	Materijalni rashodi	150.000,00	150.000,00	0,00	0
323	Rashodi za usluge	150.000,00	150.000,00	0,00	0
3237	Intelektualne i osobne usluge			0,00	
42	Rashodi za nabavu proizvedene dugotrajne imovine	4.000.000,00	4.000.000,00	0,00	0
421	Građevinski objekti	4.000.000,00	4.000.000,00	0,00	0
4213	Ceste, željeznice i ostali prometni objekti			0,00	
4214	Ostali građevinski objekti			0,00	
Tekući projekt T170030	SUFINANCIRANJE OBNOVE FASADA U STAROJ JEZGRI	80.000,00	80.000,00	40.000,00	50
Izvor: 4	Prihodi za posebne namjene	80.000,00	80.000,00	40.000,00	50
Izvor: 43	Prihodi za posebne namjene	80.000,00	80.000,00	40.000,00	50
Funkcija: 062	Razvoj zajednice	80.000,00	80.000,00	40.000,00	50
37	Naknade građanima i kućanstvima na temelju osiguranja i druge naknade	80.000,00	80.000,00	40.000,00	50
372	Ostale naknade građanima i kućanstvima iz proračuna	80.000,00	80.000,00	40.000,00	50
3722	Naknade građanima i kućanstvima u naravi			40.000,00	
Kapitalni projekt K160691	NABAVA OPREME	300.000,00	300.000,00	74.587,50	25
Izvor: 4	Prihodi za posebne namjene	300.000,00	300.000,00	74.587,50	25
Izvor: 43	Prihodi za posebne namjene	300.000,00	300.000,00	74.587,50	25
Funkcija: 066	Rashodi vezani za stanovanje i kom. pogodnosti koji nisu drugdje svrstani	300.000,00	300.000,00	74.587,50	25
42	Rashodi za nabavu proizvedene dugotrajne imovine	300.000,00	300.000,00	74.587,50	25
422	Postrojenja i oprema	300.000,00	300.000,00	74.587,50	25
4227	Uređaji, strojevi i oprema za ostale namjene			74.587,50	
Kapitalni projekt K160692	GRADNJA JAVNE RASVJETE	150.000,00	150.000,00	0,00	0
Izvor: 4	Prihodi za posebne namjene	150.000,00	150.000,00	0,00	0
Izvor: 43	Prihodi za posebne namjene	150.000,00	150.000,00	0,00	0
Funkcija: 064	Ulična rasvjeta	150.000,00	150.000,00	0,00	0
42	Rashodi za nabavu proizvedene dugotrajne imovine	150.000,00	150.000,00	0,00	0

RASHODI I IZDACI PO PROGRAMSKOJ KLASIFIKACIJI		Izvorni plan za 2020.	Tekući plan za 2020.	Izvršenje proračuna za 2020.	Indeks
		2	3	4	4/3
421	Građevinski objekti	150.000,00	150.000,00	0,00	0
4214	Ostali građevinski objekti			0,00	
Aktivnost A170034	VODNI DOPRINOSI	50.000,00	50.000,00	0,00	0
Izvor: 4	Prihodi za posebne namjene	50.000,00	50.000,00	0,00	0
Izvor: 43	Prihodi za posebne namjene	50.000,00	50.000,00	0,00	0
Funkcija: 066	Rashodi vezani za stanovanje i kom. pogodnosti koji nisu drugdje svrstani	50.000,00	50.000,00	0,00	0
34	Financijski rashodi	50.000,00	50.000,00	0,00	0
343	Ostali financijski rashodi	50.000,00	50.000,00	0,00	0
3434	Ostali nespomenuti financijski rashodi			0,00	
Aktivnost A170033	SUFINANCIRANJE OBEVEZE PLAĆANJA KOMUNALNOG DOPRINOSA	800.000,00	800.000,00	99.267,73	12
Izvor: 1	Opći prihodi i primici	139.000,00	139.000,00	99.267,73	71
Izvor: 11	Opći prihodi i primici	139.000,00	139.000,00	99.267,73	71
Izvor: 4	Prihodi za posebne namjene	661.000,00	661.000,00		
Izvor: 43	Prihodi za posebne namjene	661.000,00	661.000,00		
Funkcija: 066	Rashodi vezani za stanovanje i kom. pogodnosti koji nisu drugdje svrstani	800.000,00	800.000,00	99.267,73	12
37	Naknade građanima i kućanstvima na temelju osiguranja i druge naknade	800.000,00	800.000,00	99.267,73	12
372	Ostale naknade građanima i kućanstvima iz proračuna	800.000,00	800.000,00	99.267,73	12
3721	Naknade građanima i kućanstvima u novcu			99.267,73	
PROGRAM: 1431	RAZVOJ I UPRAVLJANJE SUSTAVA VODOOPSKRBE, ODVODNJE I ZAŠTITE VODA	3.710.363,00	3.710.363,00	1.260.554,00	34
Kapitalni projekt K160871	PROJEKT PRIKUPLJANJA, ODVODNJE I PROČIŠĆAVANJA OTPADNIH VODA NA PODRUČJU OTOKA KRKA	3.710.363,00	3.710.363,00	1.260.554,00	34
Izvor: 1	Opći prihodi i primici	200.363,00	200.363,00	21.724,20	11
Izvor: 11	Opći prihodi i primici	200.363,00	200.363,00	21.724,20	11
Izvor: 4	Prihodi za posebne namjene	3.410.000,00	3.410.000,00	1.238.829,80	36
Izvor: 43	Prihodi za posebne namjene	3.410.000,00	3.410.000,00	1.238.829,80	36
Izvor: 5	Pomoći	100.000,00	100.000,00		
Izvor: 51	Pomoći-županija	100.000,00	100.000,00		
Funkcija: 052	Gospodarenje otpadnim vodama	200.363,00	200.363,00	21.724,20	11
38	Ostali rashodi	200.363,00	200.363,00	21.724,20	11
386	Kapitalne pomoći	200.363,00	200.363,00	21.724,20	11
3861	Kapitalne pomoći kreditnim i ostalim financijskim institucijama te trgovačkim društvima u javnom sek			21.724,20	
Funkcija: 056	Poslovi i usluge zaštite okoliša koji nisu drugdje svrstani	2.490.000,00	2.490.000,00	1.022.791,67	41
32	Materijalni rashodi	115.000,00	115.000,00	65.245,73	57
323	Rashodi za usluge	115.000,00	115.000,00	65.245,73	57
3237	Intelektualne i osobne usluge			65.245,73	

RASHODI I IZDACI PO PROGRAMSKOJ KLASIFIKACIJI		Izvorni plan za 2020.	Tekući plan za 2020.	Izvršenje proračuna za 2020.	Indeks
		2	3	4	4/3
42	Rashodi za nabavu proizvedene dugotrajne imovine	2.375.000,00	2.375.000,00	957.545,94	40
421	Građevinski objekti	2.140.000,00	2.140.000,00	957.545,94	45
4213	Ceste, željeznice i ostali prometni objekti			0,00	
4214	Ostali građevinski objekti			957.545,94	
426	Nematerijalna proizvedena imovina	235.000,00	235.000,00	0,00	0
4264	Ostala nematerijalna proizvedena imovina			0,00	
Funkcija:		1.020.000,00	1.020.000,00	216.038,13	21
53	Izdaci za dionice i udjele u glavnicima	1.020.000,00	1.020.000,00	216.038,13	21
532	Dionice i udjeli u glavnicima trgovačkih društava u javnom sektoru	1.020.000,00	1.020.000,00	216.038,13	21
5321	Dionice i udjeli u glavnicima trgovačkih društava u javnom sektoru			216.038,13	
PROGRAM: ZAŠTITA OKOLIŠA		115.000,00	115.000,00	45.303,67	39
1432					
Tekući projekt T160914	NAKNADA ZA LOKACIJU ODLAGALIŠTA TRESKAVAC	100.000,00	100.000,00	41.666,65	42
Izvor: 1	Opći prihodi i primici	100.000,00	100.000,00	41.666,65	42
Izvor: 11	Opći prihodi i primici	100.000,00	100.000,00	41.666,65	42
Funkcija: 051 Gospodarenje otpadom		100.000,00	100.000,00	41.666,65	42
32	Materijalni rashodi	100.000,00	100.000,00	41.666,65	42
329	Ostali nespomenuti rashodi poslovanja	100.000,00	100.000,00	41.666,65	42
3295	Pristojbe i naknade			41.666,65	
Aktivnost A160916	OSTALE KOMUNALNE USLUGE	15.000,00	15.000,00	3.637,02	24
Izvor: 4	Prihodi za posebne namjene	15.000,00	15.000,00	3.637,02	24
Izvor: 43	Prihodi za posebne namjene	15.000,00	15.000,00	3.637,02	24
Funkcija: 076 Poslovi i usluge zdravstva koji nisu drugdje svrstani		15.000,00	15.000,00	3.637,02	24
32	Materijalni rashodi	15.000,00	15.000,00	3.637,02	24
323	Rashodi za usluge	15.000,00	15.000,00	3.637,02	24
3234	Komunalne usluge			3.637,02	
PROGRAM: UPRAVLJANJE IMOVINOM		600.000,00	600.000,00	174.997,08	29
1434					
Aktivnost A160980	PROSTORI U VLASNIŠTVU OPĆINE I RAZVOJ STANOVANJA	600.000,00	600.000,00	174.997,08	29
Izvor: 1	Opći prihodi i primici	80.000,00	80.000,00	3.276,03	4
Izvor: 11	Opći prihodi i primici	80.000,00	80.000,00	3.276,03	4
Izvor: 4	Prihodi za posebne namjene	520.000,00	520.000,00	171.721,05	33
Izvor: 43	Prihodi za posebne namjene	520.000,00	520.000,00	171.721,05	33
Funkcija: 061 Razvoj stanovanja		600.000,00	600.000,00	174.997,08	29
32	Materijalni rashodi	560.000,00	560.000,00	174.180,08	31
322	Rashodi za materijal i energiju	40.000,00	40.000,00	2.459,03	6
3221	Uredski materijal i ostali materijalni rashodi			834,03	

RASHODI I IZDACI PO PROGRAMSKOJ KLASIFIKACIJI		Izvorni plan za 2020.	Tekući plan za 2020.	Izvršenje proračuna za 2020.	Indeks
		2	3	4	4/3
3225	Sitni inventar i auto gume			1.625,00	
323	Rashodi za usluge	520.000,00	520.000,00	171.721,05	33
3232	Usluge tekućeg i investicijskog održavanja			54.160,90	
3234	Komunalne usluge			25.553,90	
3237	Intelektualne i osobne usluge			54.006,25	
3239	Ostale usluge			38.000,00	
42	Rashodi za nabavu proizvedene dugotrajne imovine	40.000,00	40.000,00	817,00	2
422	Postrojenja i oprema	40.000,00	40.000,00	817,00	2
4227	Uređaji, strojevi i oprema za ostale namjene			817,00	
PROGRAM: 1435	ORGANIZIRANJE I PROVOĐENJE ZAŠTITE I SPAŠAVANJA	754.765,00	754.765,00	346.044,15	46
Aktivnost A161000	VATROGASNA ZAJEDNICA	410.865,00	410.865,00	208.869,15	51
Izvor: 1	Opći prihodi i primici	410.865,00	410.865,00	208.869,15	51
Izvor: 11	Opći prihodi i primici	410.865,00	410.865,00	208.869,15	51
Funkcija: 032	Usluge protupožarne zaštite	410.865,00	410.865,00	208.869,15	51
38	Ostali rashodi	410.865,00	410.865,00	208.869,15	51
381	Tekuće donacije	410.865,00	410.865,00	208.869,15	51
3811	Tekuće donacije u novcu			208.869,15	
Aktivnost A161010	JAVNA VATROGASNA POSTROJBA	213.900,00	213.900,00	106.950,00	50
Izvor: 1	Opći prihodi i primici	213.900,00	213.900,00	106.950,00	50
Izvor: 11	Opći prihodi i primici	213.900,00	213.900,00	106.950,00	50
Funkcija: 032	Usluge protupožarne zaštite	213.900,00	213.900,00	106.950,00	50
36	Pomoći dane u inozemstvo i unutar općeg proračuna	213.900,00	213.900,00	106.950,00	50
363	Pomoći unutar općeg proračuna	213.900,00	213.900,00	106.950,00	50
3631	Tekuće pomoći unutar općeg proračuna			106.950,00	
Aktivnost A161020	DOBROVOLJNO VATROGASNO DRUŠTVO	60.000,00	60.000,00	0,00	0
Izvor: 1	Opći prihodi i primici	60.000,00	60.000,00	0,00	0
Izvor: 11	Opći prihodi i primici	60.000,00	60.000,00	0,00	0
Funkcija: 032	Usluge protupožarne zaštite	50.000,00	50.000,00	0,00	0
38	Ostali rashodi	50.000,00	50.000,00	0,00	0
381	Tekuće donacije	50.000,00	50.000,00	0,00	0
3811	Tekuće donacije u novcu			0,00	
Funkcija: 081	Službe rekreacije i sporta	10.000,00	10.000,00	0,00	0
38	Ostali rashodi	10.000,00	10.000,00	0,00	0
381	Tekuće donacije	10.000,00	10.000,00	0,00	0
3811	Tekuće donacije u novcu			0,00	

RASHODI I IZDACI PO PROGRAMSKOJ KLASIFIKACIJI		Izvorni plan za 2020.	Tekući plan za 2020.	Izvršenje proračuna za 2020.	Indeks
		2	3	4	4/3
Aktivnost A161030	TJELESNA I TEHNIČKA ZAŠTITA	70.000,00	70.000,00	30.225,00	43
Izvor: 1	Opći prihodi i primici	70.000,00	70.000,00	30.225,00	43
Izvor: 11	Opći prihodi i primici	70.000,00	70.000,00	30.225,00	43
Funkcija: 036	Rashodi za javni red i sigurnost koji nisu drugdje svrstani	60.000,00	60.000,00	30.225,00	50
32	Materijalni rashodi	60.000,00	60.000,00	30.225,00	50
322	Rashodi za materijal i energiju	10.000,00	10.000,00		
3227	Službena, radna i zaštitna odjeća i obuća				
323	Rashodi za usluge	50.000,00	50.000,00	30.225,00	60
3237	Intelektualne i osobne usluge			0,00	
3239	Ostale usluge			30.225,00	
Funkcija: 076	Poslovi i usluge zdravstva koji nisu drugdje svrstani	10.000,00	10.000,00	0,00	0
38	Ostali rashodi	10.000,00	10.000,00	0,00	0
381	Tekuće donacije	10.000,00	10.000,00	0,00	0
3811	Tekuće donacije u novcu			0,00	
PROGRAM: 1436	POTPORA POLJOPRIVREDI	75.000,00	75.000,00	44.189,33	59
Aktivnost A161040	CENTAR ZA POLJOPRIVREDU I RURALNI RAZVOJ	25.000,00	25.000,00	0,00	0
Izvor: 1	Opći prihodi i primici	25.000,00	25.000,00	0,00	0
Izvor: 11	Opći prihodi i primici	25.000,00	25.000,00	0,00	0
Funkcija: 042	Poljoprivreda, šumarstvo, ribarstvo i lov	20.000,00	20.000,00	0,00	0
36	Pomoći dane u inozemstvo i unutar općeg proračuna	20.000,00	20.000,00	0,00	0
366	Pomoći proračunskim korisnicima drugih proračuna	20.000,00	20.000,00	0,00	0
3661	Tekuće pomoći proračunskim korisnicima drugih proračuna			0,00	
Funkcija:		5.000,00	5.000,00		
53	Izdaci za dionice i udjele u glavnici	5.000,00	5.000,00		
532	Dionice i udjeli u glavnici trgovačkih društava u javnom sektoru	5.000,00	5.000,00		
5321	Dionice i udjeli u glavnici trgovačkih društava u javnom sektoru				
Aktivnost A161041	POTICAJ ZA SADNJU AUTOHTONOG RASLINJA	20.000,00	20.000,00	14.189,33	71
Izvor: 1	Opći prihodi i primici	20.000,00	20.000,00	14.189,33	71
Izvor: 11	Opći prihodi i primici	20.000,00	20.000,00	14.189,33	71
Funkcija: 042	Poljoprivreda, šumarstvo, ribarstvo i lov	20.000,00	20.000,00	14.189,33	71
37	Naknade građanima i kućanstvima na temelju osiguranja i druge naknade	20.000,00	20.000,00	14.189,33	71
372	Ostale naknade građanima i kućanstvima iz proračuna	20.000,00	20.000,00	14.189,33	71
3722	Naknade građanima i kućanstvima u naravi			14.189,33	

RASHODI I IZDACI PO PROGRAMSKOJ KLASIFIKACIJI		Izvorni plan za 2020.	Tekući plan za 2020.	Izvršenje proračuna za 2020.	Indeks
		2	3	4	4/3
Aktivnost A161043	PROGRAM SUZBIJANJA ŠTETE OD DIVLJIH ŽIVOTINJA	30.000,00	30.000,00	30.000,00	100
Izvor: 1	Opći prihodi i primici	30.000,00	30.000,00	30.000,00	100
Izvor: 11	Opći prihodi i primici	30.000,00	30.000,00	30.000,00	100
Funkcija: 042	Poljoprivreda, šumarstvo, ribarstvo i lov	30.000,00	30.000,00	30.000,00	100
38	Ostali rashodi	30.000,00	30.000,00	30.000,00	100
381	Tekuće donacije	30.000,00	30.000,00	30.000,00	100
3811	Tekuće donacije u novcu			30.000,00	
PROGRAM: 1437	TURIZAM	188.400,00	188.400,00	87.400,00	46
Aktivnost A160900	AVIO OGLAŠAVANJE	25.000,00	25.000,00	0,00	0
Izvor: 4	Prihodi za posebne namjene	25.000,00	25.000,00	0,00	0
Izvor: 43	Prihodi za posebne namjene	25.000,00	25.000,00	0,00	0
Funkcija: 047	Ostale industrije	25.000,00	25.000,00	0,00	0
32	Materijalni rashodi	25.000,00	25.000,00	0,00	0
323	Rashodi za usluge	25.000,00	25.000,00	0,00	0
3233	Usluge promidžbe i informiranja			0,00	
Aktivnost A160902	EKO AKCIJE UDRUGA	5.000,00	5.000,00	0,00	0
Izvor: 4	Prihodi za posebne namjene	5.000,00	5.000,00	0,00	0
Izvor: 43	Prihodi za posebne namjene	5.000,00	5.000,00	0,00	0
Funkcija: 047	Ostale industrije	5.000,00	5.000,00	0,00	0
32	Materijalni rashodi	5.000,00	5.000,00	0,00	0
329	Ostali nespomenuti rashodi poslovanja	5.000,00	5.000,00	0,00	0
3299	Ostali nespomenuti rashodi poslovanja			0,00	
Aktivnost A160903	USLUGE EL.VOZILA	122.400,00	122.400,00	54.400,00	44
Izvor: 4	Prihodi za posebne namjene	122.400,00	122.400,00	54.400,00	44
Izvor: 43	Prihodi za posebne namjene	122.400,00	122.400,00	54.400,00	44
Funkcija: 047	Ostale industrije	122.400,00	122.400,00	54.400,00	44
32	Materijalni rashodi	122.400,00	122.400,00	54.400,00	44
323	Rashodi za usluge	122.400,00	122.400,00	54.400,00	44
3234	Komunalne usluge			54.400,00	
Aktivnost A160905	ZAKUP ZEMLJIŠTA	36.000,00	36.000,00	33.000,00	92
Izvor: 1	Opći prihodi i primici	36.000,00	36.000,00	33.000,00	92
Izvor: 11	Opći prihodi i primici	36.000,00	36.000,00	33.000,00	92
Funkcija: 066	Rashodi vezani za stanovanje i kom. pogodnosti koji nisu drugdje svrstani	36.000,00	36.000,00	33.000,00	92
32	Materijalni rashodi	36.000,00	36.000,00	33.000,00	92
323	Rashodi za usluge	36.000,00	36.000,00	33.000,00	92
3235	Zakupnine i najamnine			33.000,00	

RASHODI I IZDACI PO PROGRAMSKOJ KLASIFIKACIJI		Izvorni plan za 2020.	Tekući plan za 2020.	Izvršenje proračuna za 2020.	Indeks
		2	3	4	4/3
PROGRAM:	MJERE ZA NOVA ZAPOSŁJAVANJA	200.000,00	200.000,00	1.813,70	1
1441					
Tekući projekt	POTPORE ZA ZAPOSŁJAVANJE	200.000,00	200.000,00	1.813,70	1
T170018					
Izvor: 1	Opći prihodi i primici	200.000,00	200.000,00	1.813,70	1
Izvor: 11	Opći prihodi i primici	200.000,00	200.000,00	1.813,70	1
Funkcija: 105	Nezaposlenost	200.000,00	200.000,00	1.813,70	1
37	Naknade građanima i kućanstvima na temelju osiguranja i druge naknade	200.000,00	200.000,00	1.813,70	1
372	Ostale naknade građanima i kućanstvima iz proračuna	200.000,00	200.000,00	1.813,70	1
3721	Naknade građanima i kućanstvima u novcu			1.813,70	

OPĆINA OMIŠALJ
IZVRŠENJE PLANA RAZVOJNIH PROGRAMA

Članak 3.
Ovaj Polugodišnji izvještaj o izvršenju Proračuna Općine Omišalj za 2020. godinu sadrži izvršenje Plana razvojnih programa Općine Omišalj kako slijedi:
III. RAZVOJNI PROGRAMI

4	5	POKAZATELJI rezultata:		org.klasifikacija
Izvorni plan 2020	Izvršenje 01-06 2020	2019	2020	2022
9.390.363	1.260.554,00			2022
				razdjel glava

UKUPNO RASHODI I IZDACI

CILJ 1.		UNAPREĐENJE KVALITETE ŽIVOTA					
MJER	1.1	IZGRADNJA PRIORITETNE KOMUNALNE INFRASTRUKTURE					
Program:	1431	RAZVOJ I UPRAVLJANJE SUSTAVNA VODOOPSKRBE, ODVODNJE I ZAŠTITE VODA	3.710.363	1.260.554,00			
K160871	Kapitalni projekt	PROJEKT PRIKUPLANJA, ODVODNJE I PROČIŠĆAVANJA OTPADNIH VODA NA PODRUČJU OTOKA KRKA	3.710.363	1.260.554,00	1.1.1 m ²	9832	7945
							2553
							0
							2
							14
CILJ 2.		IZGRADNJA KONKURENTNOG GOSPODARSTVA					
MJER	2.1	IZGRADNJA KOMUNALNE, DRUŠTVENE I TURISTIČKE INFRASTRUKTURE					
Program:	1430	PROSTORNO UREĐENJE I UNAPREĐENJE STANOVANJA	5.680.000	0,00			
K160819	Kapitalni projekt	RIBARSKA OBALA - LUKA, OBALNI PUTI I KUPALIŠTE	0	0,00	2.1.1 m ²	0	300
							1460
							2130
K170027	Kapitalni projekt	UREĐENJE OBALNE ŠETNICE - RIVA	500.000	0,00	2.1.2 m ²	0	180
							1320
							0
K170024	Kapitalni projekt	PARKIRALIŠTE POD ORIŠINA	30.000	0,00	2.1.3 m ²	0	1015
							1885
K170022	Kapitalni projekt	UREĐENJE PLACE U NJIVICAMA	1.000.000	0,00	2.1.4 m ²	0	1110
							0
K170019	Kapitalni projekt	"POD CRIKVUN - ROSULJE" - ŠETNICA	0	0,00	2.1.5 m ² ceste	0	0
							60
K170018	Kapitalni projekt	"POD CRIKVUN - ROSULJE" - PLAŽA	0	0,00	2.1.6 m ²	0	0
							2500
K170029	Kapitalni projekt	CESTA KAMP - KLEJEC	4.150.000	0,00	2.1.7 m ² ceste	0	1350
							0
K170032	Kapitalni projekt	CENTAR OMIŠALJ - UREĐENJE	0	0,00	2.1.8 m ²	0	0
							230
K160812	Kapitalni projekt	CESTA VEČJA	0	0,00	2.1.9 m ² ceste	0	0
							0
K160825	Kapitalni projekt	UREĐENJE CESTE KRIŽ - RIVA	0	0,00	2.1.10 m ² ceste	0	0
							40
							860
							2
							14

Članak 4.
Ovaj Polugodišnji izvještaj o izvršenju Proračuna Općine Omišalj za 2020. godinu objavit će se u "Službenim novinama Primorsko-goranske županije" i stupa na snagu osmog dana od dana objave.

OPĆINSKO VIJEĆE OPĆINE OMIŠALJ
Predsjednik:
Anto Trogrlić, v.r.

60.**Klasa: 400-01/19-01/5****Ur.broj: 2142-06-20-01-16****Mjesto i datum: OMIŠALJ, 14. rujna 2020. godine**

Temeljem odredbi članka 39. Zakona o proračunu ("Narodne novine" broj 87/08, 136/12 i 15/15) i članka 38. Statuta Općine Omišalj ("Službene novine Primorsko-goranske županije" broj 29/13, 8/18 i 3/20), Općinsko vijeće Općine Omišalj, na sjednici održanoj dana 14. rujna 2020. godine donosi:

Druge izmjene i dopune PRORAČUNA OPĆINE OMIŠALJ za 2020. godinu

Članak 1.

U Proračunu Općine Omišalj za 2020. godinu („Službene novine Primorsko-goranske županije“ broj 13/20) članak 1. mijenja se i glasi:

I. OPĆI DIO

A. RAČUN PRIHODA I RASHODA		Plan za 2020	Izmjene 2020	Povećanje / smanjenje	INDEX
		1	2	3	2/1
Prihodi:		30.575.227	31.948.523	1.373.296	104
6	Prihodi poslovanja	30.550.227	31.918.523	1.368.296	104
7	Prihodi od prodaje nefinancijske imovine	25.000	30.000	5.000	120
Rashodi:		29.576.541	30.960.837	1.384.296	105
3	Rashodi poslovanja	20.818.541	20.687.837	-130.704	99
4	Rashodi za nabavu nefinancijske imovine	8.758.000	10.273.000	1.515.000	117
RAZLIKA		998.686	987.686	-11.000	99
B. RAČUN FINANCIRANJA					
5	Izdaci za financijsku imovinu i otplate zajmova	1.025.000	1.025.000	0	100
8	Primici od financijske imovine i zaduživanja	20.000	31.000	11.000	155
NETO ZADUŽIVANJE / FINANCIRANJE		-1.005.000	-994.000	11.000	99
C. RASPOLOŽIVA SREDSTVA IZ PRETHODNIH GODINA (VIŠAK PRIHODA I REZERVIRANJA)					
9	Višak/manjak prihoda	6.314	6.314	0	100
VIŠAK/MANJAK + NETO ZADUŽIVANJA/FINANCIRANJA + RASPOLOŽIVA SREDSTVA IZ PRETHODNIH GODINA		0	0	0	
PRIHODI, PRIMICI, VIŠKOVI I MANJKOVI		30.601.541	31.985.837	1.384.296	
RASHODI I IZDACI		30.601.541	31.985.837	1.384.296	

Članak 2.

Prihodi i primici te rashodi i izdaci proračuna prema ekonomskoj i funkcijskoj klasifikaciji te izvorima financiranja utvrđuju se u Računu prihoda i rashoda i Računu zaduživanja/financiranja u općem djelu Proračuna, a u posebnom djelu utvrđuju se prema organizacijskoj i programskoj klasifikaciji te izvorima financiranja prema aktivnostima i projektima te razvojnim programima kako slijedi:

A. RAČUN PRIHODA I RASHODA

PRIHODI I RASHODI PO EKONOMSKOJ KLASIFIKACIJI		Plan za 2020	Izmjene 2020	Povećanje / smanjenje	INDEX
		1	2	3	2/1
6	Prihodi poslovanja	30.550.227	31.918.523	1.368.296	104
61	Prihodi od poreza	9.881.557	13.210.278	3.328.721	134
611	Porez i prirez na dohodak	5.816.557	7.745.278	1.928.721	133
613	Porezi na imovinu	3.710.000	5.310.000	1.600.000	143
614	Porezi na robu i usluge	355.000	155.000	-200.000	44
63	Pomoći iz inozemstva i od subjekata unutar općeg proračuna	3.220.000	2.648.145	-571.855	82
632	Pomoći od međunarodnih organizacija te institucija i tijela EU	0	17.045	17.045	0
633	Pomoći proračunu iz drugih proračuna	3.220.000	2.301.100	-918.900	71
638	Pomoći temeljem prijenosa EU sredstava	0	330.000	330.000	0
64	Prihodi od imovine	4.662.000	4.715.100	53.100	101
641	Prihodi od financijske imovine	110.000	150.100	40.100	136
642	Prihodi od nefinancijske imovine	4.532.000	4.530.000	-2.000	100
643	Prihodi od kamata na dane zajmove	20.000	35.000	15.000	175
65	Prihodi od upravnih i administrativnih pristojbi, pristojbi po posebnim propisima i naknada	12.636.670	11.045.000	-1.591.670	87
651	Upravne i administrativne pristojbe	495.000	470.000	-25.000	95
652	Prihodi po posebnim propisima	635.000	525.000	-110.000	83
653	Komunalni doprinosi i naknade	11.506.670	10.050.000	-1.456.670	87
66	Prihodi od prodaje proizvoda i robe te pruženih usluga i prihodi od donacija	100.000	200.000	100.000	200
661	Prihodi od prodaje proizvoda i robe te pruženih usluga	100.000	200.000	100.000	200
68	Kazne, upravne mjere i ostali prihodi	50.000	100.000	50.000	200
681	Kazne i upravne mjere	50.000	100.000	50.000	200
7	Prihodi od prodaje nefinancijske imovine	25.000	30.000	5.000	120
71	Prihodi od prodaje neproizvedene dugotrajne imovine	10.000	10.000	0	100
711	Prihodi od prodaje materijalne imovine - prirodnih bogatstava	10.000	10.000	0	100
72	Prihodi od prodaje proizvedene dugotrajne imovine	15.000	20.000	5.000	133
721	Prihodi od prodaje građevinskih objekata	15.000	20.000	5.000	133
3	Rashodi poslovanja	20.818.541	20.687.837	-130.704	99
31	Rashodi za zaposlene	2.363.250	2.411.391	48.141	102
311	Plaće (Bruto)	2.027.100	2.068.556	41.456	102
312	Ostali rashodi za zaposlene	5.000	10.000	5.000	200
313	Doprinosi na plaće	331.150	332.835	1.685	101
32	Materijalni rashodi	9.464.045	10.009.570	545.525	106
321	Naknade troškova zaposlenima	90.500	101.900	11.400	113
322	Rashodi za materijal i energiju	1.014.000	1.018.325	4.325	100
323	Rashodi za usluge	7.582.545	8.145.045	562.500	107
324	Naknade troškova osobama izvan radnog odnosa	3.000	3.000	0	100
329	Ostali nespomenuti rashodi poslovanja	774.000	741.300	-32.700	96
34	Financijski rashodi	95.000	95.000	0	100
343	Ostali financijski rashodi	95.000	95.000	0	100
36	Pomoći dane u inozemstvo i unutar općeg proračuna	4.307.035	4.375.080	68.045	102
363	Pomoći unutar općeg proračuna	3.356.130	321.630	-3.034.500	10
366	Pomoći proračunskim korisnicima drugih proračuna	950.905	4.053.450	3.102.545	426
37	Naknade građanima i kućanstvima na temelju osiguranja i druge naknade	2.460.300	1.763.800	-696.500	72

372	Ostale naknade građanima i kućanstvima iz proračuna	2.460.300	1.763.800	-696.500	72
38	Ostali rashodi	2.128.911	2.032.996	-95.915	95
381	Tekuće donacije	1.688.548	1.674.633	-13.915	99
385	*** Izvanredni rashodi	240.000	150.000	-90.000	63
386	Kapitalne pomoći	200.363	208.363	8.000	104
4	Rashodi za nabavu nefinancijske imovine	8.758.000	10.273.000	1.515.000	117
41	Rashodi za nabavu neproizvedene dugotrajne imovine	0	50.000	50.000	0
411	Materijalna imovina - prirodna bogatstva	0	50.000	50.000	0
42	Rashodi za nabavu proizvedene dugotrajne imovine	8.758.000	10.223.000	1.465.000	117
421	Građevinski objekti	7.740.000	8.885.000	1.145.000	115
422	Postrojenja i oprema	598.000	1.053.000	455.000	176
426	Nematerijalna proizvedena imovina	420.000	285.000	-135.000	68

PRIHODI I RASHODI PO IZVORIMA FINANCIRANJA		Plan za 2020	Izmjene 2020	Povećanje / smanjenje	INDEX
		1	2	3	2/1
PRIHODI		30.575.227	31.948.523	1.373.296	104
1	Opći prihodi i primici	13.396.557	17.611.478	4.214.921	131
11	Opći prihodi i primici	13.396.557	17.611.478	4.214.921	131
4	Prihodi za posebne namjene	14.038.670	11.945.000	-2.093.670	85
42	Spomenička renta	122.000	62.000	-60.000	51
43	Prihodi za posebne namjene	13.916.670	11.883.000	-2.033.670	85
5	Pomoći	3.115.000	2.362.045	-752.955	76
51	Pomoći-županija	765.000	665.000	-100.000	87
52	Pomoći	2.350.000	1.697.045	-652.955	72
7	Prihodi od nefinancijske imovine i naknade štete s osnova osiguranja	25.000	30.000	5.000	120
71	Prihodi od prodaje nefinancijske imovine	25.000	30.000	5.000	120
RASHODI		29.576.541	30.960.837	1.384.296	105
1	Opći prihodi i primici	13.397.871	17.612.792	4.214.921	131
11	Opći prihodi i primici	13.397.871	17.612.792	4.214.921	131
4	Prihodi za posebne namjene	13.018.670	10.925.000	-2.093.670	84
42	Spomenička renta	122.000	62.000	-60.000	51
43	Prihodi za posebne namjene	12.896.670	10.863.000	-2.033.670	84
5	Pomoći	3.115.000	2.362.045	-752.955	76
51	Pomoći-županija	765.000	665.000	-100.000	87
52	Pomoći	2.350.000	1.697.045	-652.955	72
7	Prihodi od nefinancijske imovine i naknade štete s osnova osiguranja	25.000	30.000	5.000	120
71	Prihodi od prodaje nefinancijske imovine	25.000	30.000	5.000	120
8	Namjenski primici od zaduženja	20.000	31.000	11.000	155
81	Namjenski primici-APN	20.000	31.000	11.000	155

RASHODI PO FUNKCIJSKOJ KLASIFIKACIJI		Plan za 2020	Izmjene 2020	Povećanje / smanjenje	INDEX
		1	2	3	2/1
Ukupno:		29.576.541	30.960.837	1.384.296	105
01	Opće javne usluge	4.808.750	4.901.116	92.366	102
011	Izvršna i zakonodavna tijela, financijski i fiskalni p	773.250	592.191	-181.059	77
013	Opće usluge	4.035.500	4.308.925	273.425	107
03	Javni red i sigurnost	734.765	734.765	0	100
032	Usluge protupožarne zaštite	674.765	674.765	0	100
036	Rashodi za javni red i sigurnost koji nisu drugdje	60.000	60.000	0	100
04	Ekonomski poslovi	1.301.200	1.552.785	251.585	119
042	Poljoprivreda, šumarstvo, ribarstvo i lov	70.000	70.000	0	100
043	Gorivo i energija	14.000	10.000	-4.000	71
045	Promet	1.000.000	1.250.000	250.000	125
047	Ostale industrije	217.200	222.785	5.585	103
05	Zaštita okoliša	2.942.363	3.036.363	94.000	103
051	Gospodarenje otpadom	100.000	100.000	0	100
052	Gospodarenje otpadnim vodama	302.363	302.363	0	100
056	Poslovi i usluge zaštite okoliša koji nisu drugdje s	2.540.000	2.634.000	94.000	104
06	Usluge unapređenja stanovanja i zajednice	12.217.000	13.202.000	985.000	108
061	Razvoj stanovanja	600.000	590.000	-10.000	98
062	Razvoj zajednice	1.485.000	1.935.000	450.000	130
063	Opskrba vodom	230.000	230.000	0	100
064	Ulična rasvjeta	1.265.000	1.320.000	55.000	104
066	Rashodi vezani za stanovanje i kom. pogodnosti k	8.637.000	9.127.000	490.000	106
07	Zdravstvo	521.730	457.275	-64.455	88
072	Službe za vanjske pacijente	42.000	42.000	0	100
074	Službe javnog zdravstva	119.755	105.300	-14.455	88
076	Poslovi i usluge zdravstva koji nisu drugdje	359.975	309.975	-50.000	86
08	Rekreacija, kultura i religija	2.020.433	2.035.933	15.500	101
081	Službe rekreacije i sporta	601.660	595.160	-6.500	99
082	Službe kulture	187.950	187.950	0	100
083	Službe emitiranja i izdavanja	381.625	389.625	8.000	102
086	Rashodi za rekreaciju, kulturu i religiju koji nisu	849.198	863.198	14.000	102
09	Obrazovanje	4.150.450	4.144.450	-6.000	100
091	Predškolsko i osnovno obrazovanje	3.184.300	3.202.300	18.000	101
092	Srednjoškolsko obrazovanje	134.000	150.000	16.000	112
094	Visoka naobrazba	207.000	182.000	-25.000	88
095	Obrazovanje koje se ne može definirati po stupnj	30.000	14.000	-16.000	47
096	Dodatne usluge u obrazovanju	595.150	596.150	1.000	100
10	Socijalna zaštita	879.850	896.150	16.300	102
101	Bolest i invaliditet	26.750	26.750	0	100
104	Obitelj i djeca	537.000	537.000	0	100
105	Nezaposlenost	200.000	200.000	0	100
106	Stanovanje	20.000	25.000	5.000	125
109	Aktivnosti socijalne zaštite koje nisu drugdje	96.100	107.400	11.300	112

B. RAČUN ZADUŽIVANJA/FINANCIRANJA

		Plan za 2020	Izmjene 2020	Povećanje / smanjenje	INDEX
PRIMICI I IZDACI PO EKONOMSKOJ KLASIFIKACIJI		1	2	3	2/1
8	Primici od financijske imovine i zaduživanja	20.000	31.000	11.000	155
81	Primljeni povrati glavnice danih zajmova i depozita	20.000	31.000	11.000	155
812	Primici (povrati) glavnice zajmova danih neprofitnim organizacijama, građanima i kućanstvima	20.000	31.000	11.000	155
5	Izdaci za financijsku imovinu i otplate zajmova	1.025.000	1.025.000	0	100
53	Izdaci za dionice i udjele u glavnici	1.025.000	1.025.000	0	100
532	Dionice i udjeli u glavnici trgovačkih društava u javnom sektoru	1.025.000	1.025.000	0	100

		Plan za 2020	Izmjene 2020	Povećanje / smanjenje	INDEX
PRIMICI I IZDACI PO IZVORIMA FINANCIRANJA		1	2	3	2/1
PRIHODI		20.000	31.000	11.000	155
8	Namjenski primici od zaduženja	20.000	31.000	11.000	155
81	Namjenski primici-APN	20.000	31.000	11.000	155
RASHODI		1.025.000	1.025.000	0	100
1	Opći prihodi i primici	5.000	5.000	0	100
11	Opći prihodi i primici	5.000	5.000	0	100
4	Prihodi za posebne namjene	1.020.000	1.020.000	0	100
43	Prihodi za posebne namjene	1.020.000	1.020.000	0	100

C. RASPOLOŽIVA SREDSTVA IZ PRETHODNIH GODINA (VIŠAK/MANJAK PRIHODA I REZERVIRANJA)

VIŠAK/MANJAK PRIHODA I REZERVIRANJA PO EKONOMSKOJ KLASIFIKACIJI					
9	Vlastiti izvori	6.314	6.314	0	100
92	Rezultat poslovanja	6.314	6.314	0	100
922	Višak/manjak prihoda	6.314	6.314	0	100

		Plan za 2020	Izmjene 2020	Povećanje / smanjenje	INDEX
VIŠAK/MANJAK PRIHODA I REZERVIRANJA PO IZVORIMA FINANCIRANJA		1	2	3	2/1
PRIHODI		6.314	6.314	0	100
1	Opći prihodi i primici	6.314	6.314	0	100
11	Opći prihodi i primici	6.314	6.314	0	100

II POSEBNI DIO

RASHODI I IZDACI PO ORGANIZACIJSKOJ KLASIFIKACIJI		Plan za 2020	Izmjene 2020	Povećanje / smanjenje	INDEX
		1	2	3	2/1
Ukupno:		30.601.541	31.985.837	1.384.296	105
Razdjel: 001	PREDSTAVNIČKA I IZVRŠNA TIJELA TE MJESNA SAMOUPRAVA	888.050	712.576	-175.474	80
Glava 00114	PREDSTAVNIČKA I IZVRŠNA TIJELA TE MJESNA SAMOUPRAVA	888.050	712.576	-175.474	80
Razdjel: 002	UPRAVNI ODJEL	29.713.491	31.273.261	1.559.770	105
Glava 00214	UPRAVNI ODJEL	29.713.491	31.273.261	1.559.770	105

RASHODI I IZDACI PO PROGRAMSKOJ KLASIFIKACIJI		Plan za 2020	Izmjene 2020	Povećanje / smanjenje	INDEX
		1	2	3	2/1
Ukupno:		30.601.541	31.985.837	1.384.296	105
Razdjel:	001 PREDSTAVNIČKA I IZVRŠNA TIJELA TE MJESNA SAMOUPRAVA	888.050	712.576	-175.474	80
Glava:	00114 PREDSTAVNIČKA I IZVRŠNA TIJELA TE MJESNA SAMOUPRAVA	888.050	712.576	-175.474	80
Izvor:	1 Opći prihodi i primici	888.050	712.576	-175.474	80
Izvor:	11 Opći prihodi i primici	888.050	712.576	-175.474	80
PROGRAM:	AKTIVNOSTI PREDSTAVNIČKOG TIJELA 1414	230.400	223.400	-7.000	97
Aktivnost	A140114 NAKNADE ZA RAD OPĆINSKOG VIJEĆA	166.400	166.400	0	100
Izvor:	1 Opći prihodi i primici	166.400	166.400	0	100
Izvor:	11 Opći prihodi i primici	166.400	166.400	0	100
Funk:	011 Izvršna i zakonodavna tijela, financijski i fiskalni poslovi, vanjski poslovi	166.400	166.400	0	100
	32 Materijalni rashodi	166.400	166.400	0	100
	324 Naknade troškova osobama izvan radnog odnosa	2.000	2.000	0	100
	329 Ostali nespomenuti rashodi poslovanja	164.400	164.400	0	100
Aktivnost	A140117 FINANCIRANJE POLITIČKIH STRANKI I ČLANOVA IZABRANIH S LISTE GRUPE BIRAČA	44.000	44.000	0	100
Izvor:	1 Opći prihodi i primici	44.000	44.000	0	100
Izvor:	11 Opći prihodi i primici	44.000	44.000	0	100
Funk:	011 Izvršna i zakonodavna tijela, financijski i fiskalni poslovi, vanjski poslovi	44.000	44.000	0	100
	38 Ostali rashodi	44.000	44.000	0	100
	381 Tekuće donacije	44.000	44.000	0	100
Aktivnost	A140118 OPĆINSKE NAGRADE	8.000	3.000	-5.000	38
Izvor:	1 Opći prihodi i primici	8.000	3.000	-5.000	38
Izvor:	11 Opći prihodi i primici	8.000	3.000	-5.000	38
Funk:	011 Izvršna i zakonodavna tijela, financijski i fiskalni poslovi, vanjski poslovi	8.000	3.000	-5.000	38
	38 Ostali rashodi	8.000	3.000	-5.000	38
	381 Tekuće donacije	8.000	3.000	-5.000	38
Aktivnost	A140203 ALBANSKA NACIONALNA MANJINA	12.000	10.000	-2.000	83
Izvor:	1 Opći prihodi i primici	12.000	10.000	-2.000	83
Izvor:	11 Opći prihodi i primici	12.000	10.000	-2.000	83
Funk:	011 Izvršna i zakonodavna tijela, financijski i fiskalni poslovi, vanjski poslovi	12.000	10.000	-2.000	83
	32 Materijalni rashodi	0	10.000	10.000	0
	329 Ostali nespomenuti rashodi poslovanja	0	10.000	10.000	0
	38 Ostali rashodi	12.000	0	-12.000	0

RASHODI I IZDACI PO PROGRAMSKOJ KLASIFIKACIJI		Plan za 2020	Izmjene 2020	Povećanje / smanjenje	INDEX
		1	2	3	2/1
381	Tekuće donacije	12.000	0	-12.000	0
PROGRAM:	AKTIVNOSTI IZVRŠNOG TIJELA	632.050	463.576	-168.474	73
1415					
Aktivnost A140120	REDOVNA DJELATNOST	177.250	93.191	-84.059	53
Izvor: 1	Opći prihodi i primici	177.250	93.191	-84.059	53
Izvor: 11	Opći prihodi i primici	177.250	93.191	-84.059	53
Funk: 011	Izvršna i zakonodavna tijela, financijski i fiskalni poslovi, vanjski poslovi	177.250	93.191	-84.059	53
31	Rashodi za zaposlene	113.250	29.191	-84.059	26
311	Plaće (Bruto)	97.100	25.056	-72.044	26
313	Doprinosi na plaće	16.150	4.135	-12.015	26
32	Materijalni rashodi	64.000	64.000	0	100
321	Naknade troškova zaposlenima	7.000	7.000	0	100
329	Ostali nespomenuti rashodi poslovanja	57.000	57.000	0	100
Aktivnost A140201	OSNOVNE AKTIVNOSTI	164.800	170.385	5.585	103
Izvor: 1	Opći prihodi i primici	164.800	170.385	5.585	103
Izvor: 11	Opći prihodi i primici	164.800	170.385	5.585	103
Funk: 011	Izvršna i zakonodavna tijela, financijski i fiskalni poslovi, vanjski poslovi	100.000	100.000	0	100
32	Materijalni rashodi	80.000	80.000	0	100
329	Ostali nespomenuti rashodi poslovanja	80.000	80.000	0	100
38	Ostali rashodi	20.000	20.000	0	100
381	Tekuće donacije	20.000	20.000	0	100
Funk: 047	Ostale industrije	64.800	70.385	5.585	109
38	Ostali rashodi	64.800	70.385	5.585	109
381	Tekuće donacije	64.800	70.385	5.585	109
Aktivnost A140202	IZVANREDNE AKTIVNOSTI-PROTIV PLUTAJUĆEG LNG-a	50.000	50.000	0	100
Izvor: 1	Opći prihodi i primici	50.000	50.000	0	100
Izvor: 11	Opći prihodi i primici	50.000	50.000	0	100
Funk: 056	Poslovi i usluge zaštite okoliša koji nisu drugdje svrstani	50.000	50.000	0	100
32	Materijalni rashodi	50.000	50.000	0	100
323	Rashodi za usluge	50.000	50.000	0	100
Aktivnost A140125	PRORAČUNSKA PRIČUVA	240.000	150.000	-90.000	63
Izvor: 1	Opći prihodi i primici	240.000	150.000	-90.000	63
Izvor: 11	Opći prihodi i primici	240.000	150.000	-90.000	63
Funk: 011	Izvršna i zakonodavna tijela, financijski i fiskalni poslovi, vanjski poslovi	240.000	150.000	-90.000	63
38	Ostali rashodi	240.000	150.000	-90.000	63
385	*** Izvanredni rashodi	240.000	150.000	-90.000	63

RASHODI I IZDACI PO PROGRAMSKOJ KLASIFIKACIJI		Plan za 2020	Izmjene 2020	Povećanje / smanjenje	INDEX
		1	2	3	2/1
PROGRAM:	AKTIVNOSTI MJESNE SAMOUPRAVE	25.600	25.600	0	100
1416					
Aktivnost	NAKNADE ZA RAD MJESNIH ODBORA	25.600	25.600	0	100
A140126					
Izvor: 1	Opći prihodi i primici	25.600	25.600	0	100
Izvor: 11	Opći prihodi i primici	25.600	25.600	0	100
Funk: 011	Izvršna i zakonodavna tijela, financijski i fiskalni poslovi, vanjski poslovi	25.600	25.600	0	100
32	Materijalni rashodi	25.600	25.600	0	100
329	Ostali nespomenuti rashodi poslovanja	25.600	25.600	0	100

RASHODI I IZDACI PO PROGRAMSKOJ KLASIFIKACIJI		Plan za 2020	Izmjene 2020	Povećanje / smanjenje	INDEX	
		1	2	3	2/1	
Razdjel:	002	UPRAVNI ODJEL	29.713.491	31.273.261	1.559.770	105
Glava:	00214	UPRAVNI ODJEL	29.713.491	31.273.261	1.559.770	105
Izvor:	1	Opći prihodi i primici	12.514.821	16.905.216	4.390.395	135
Izvor:	11	Opći prihodi i primici	12.514.821	16.905.216	4.390.395	135
Izvor:	4	Prihodi za posebne namjene	14.038.670	11.945.000	-2.093.670	85
Izvor:	42	Spomenička renta	122.000	62.000	-60.000	51
Izvor:	43	Prihodi za posebne namjene	13.916.670	11.883.000	-2.033.670	85
Izvor:	5	Pomoći	3.115.000	2.362.045	-752.955	76
Izvor:	51	Pomoći-županija	765.000	665.000	-100.000	87
Izvor:	52	Pomoći	2.350.000	1.697.045	-652.955	72
Izvor:	7	Prihodi od nefinancijske imovine i naknade štete s osnova osiguranja	25.000	30.000	5.000	120
Izvor:	71	Prihodi od prodaje nefinancijske imovine	25.000	30.000	5.000	120
Izvor:	8	Namjenski primici od zaduženja	20.000	31.000	11.000	155
Izvor:	81	Namjenski primici-APN	20.000	31.000	11.000	155
PROGRAM:	1413	JAVNA UPRAVA I ADMINISTRACIJA	3.921.500	4.029.000	107.500	103
Aktivnost	A170014	RASHODI ZA ZAPOSLENE	2.250.000	2.250.000	0	100
Izvor:	1	Opći prihodi i primici	2.250.000	2.250.000	0	100
Izvor:	11	Opći prihodi i primici	2.250.000	2.250.000	0	100
Funk:	013	Opće usluge	2.250.000	2.250.000	0	100
	31	Rashodi za zaposlene	2.250.000	2.250.000	0	100
	311	Plaće (Bruto)	1.930.000	1.930.000	0	100
	312	Ostali rashodi za zaposlene	5.000	10.000	5.000	200
	313	Doprinosi na plaće	315.000	310.000	-5.000	98
Aktivnost	A170015	MATERIJALNI RASHODI	1.588.500	1.696.000	107.500	107
Izvor:	1	Opći prihodi i primici	1.588.500	1.696.000	107.500	107
Izvor:	11	Opći prihodi i primici	1.588.500	1.696.000	107.500	107
Funk:	013	Opće usluge	1.552.500	1.664.000	111.500	107
	32	Materijalni rashodi	1.552.500	1.664.000	111.500	107
	321	Naknade troškova zaposlenima	83.500	78.500	-5.000	94
	322	Rashodi za materijal i energiju	95.000	100.000	5.000	105
	323	Rashodi za usluge	1.140.000	1.251.500	111.500	110
	324	Naknade troškova osobama izvan radnog odnosa	1.000	1.000	0	100
	329	Ostali nespomenuti rashodi poslovanja	233.000	233.000	0	100
Funk:	043	Gorivo i energija	14.000	10.000	-4.000	71
	32	Materijalni rashodi	14.000	10.000	-4.000	71
	322	Rashodi za materijal i energiju	14.000	10.000	-4.000	71
Funk:	072	Službe za vanjske pacijente	22.000	22.000	0	100
	32	Materijalni rashodi	22.000	22.000	0	100

RASHODI I IZDACI PO PROGRAMSKOJ KLASIFIKACIJI		Plan za 2020	Izmjene 2020	Povećanje / smanjenje	INDEX
		1	2	3	2/1
323	Rashodi za usluge	22.000	22.000	0	100
Aktivnost A170016	FINANCIJSKI RASHODI	45.000	45.000	0	100
Izvor: 1	Opći prihodi i primici	45.000	45.000	0	100
Izvor: 11	Opći prihodi i primici	45.000	45.000	0	100
Funk: 013	Opće usluge	45.000	45.000	0	100
34	Financijski rashodi	45.000	45.000	0	100
343	Ostali financijski rashodi	45.000	45.000	0	100
Kapitalni projekt K170001	NABAVA DUGOTRAJNE IMOVINE	38.000	38.000	0	100
Izvor: 1	Opći prihodi i primici	38.000	38.000	0	100
Izvor: 11	Opći prihodi i primici	38.000	38.000	0	100
Funk: 013	Opće usluge	38.000	38.000	0	100
42	Rashodi za nabavu proizvedene dugotrajne imovine	38.000	38.000	0	100
422	Postrojenja i oprema	8.000	8.000	0	100
426	Nematerijalna proizvedena imovina	30.000	30.000	0	100
PROGRAM: 1418	PREDŠKOLSKI ODGOJ	3.184.300	3.202.300	18.000	101
Aktivnost A140131	SUFINANCIRANJE TROŠKOVA BORA VKA DJECE U DJEČJEM VRTIČU	3.141.800	3.159.800	18.000	101
Izvor: 1	Opći prihodi i primici	3.141.800	3.159.800	18.000	101
Izvor: 11	Opći prihodi i primici	3.141.800	3.159.800	18.000	101
Funk: 091	Predškolsko i osnovno obrazovanje	3.141.800	3.159.800	18.000	101
36	Pomoći dane u inozemstvo i unutar općeg proračuna	3.075.000	3.075.000	0	100
363	Pomoći unutar općeg proračuna	3.075.000	0	-3.075.000	0
366	Pomoći proračunskim korisnicima drugih proračuna	0	3.075.000	3.075.000	0
37	Naknade građanima i kućanstvima na temelju osiguranja i druge naknade	66.800	84.800	18.000	127
372	Ostale naknade građanima i kućanstvima iz proračuna	66.800	84.800	18.000	127
Aktivnost A140132	ODRŽAVANJE VRTIČA	40.000	40.000	0	100
Izvor: 1	Opći prihodi i primici	40.000	40.000	0	100
Izvor: 11	Opći prihodi i primici	40.000	40.000	0	100
Funk: 091	Predškolsko i osnovno obrazovanje	40.000	40.000	0	100
36	Pomoći dane u inozemstvo i unutar općeg proračuna	40.000	40.000	0	100
363	Pomoći unutar općeg proračuna	40.000	0	-40.000	0
366	Pomoći proračunskim korisnicima drugih proračuna	0	40.000	40.000	0
Aktivnost A140133	EKO PROGRAMI I IZLETI	2.500	2.500	0	100
Izvor: 1	Opći prihodi i primici	2.500	2.500	0	100
Izvor: 11	Opći prihodi i primici	2.500	2.500	0	100

RASHODI I IZDACI PO PROGRAMSKOJ KLASIFIKACIJI		Plan za 2020	Izmjene 2020	Povećanje / smanjenje	INDEX
		1	2	3	2/1
Funk: 091	Predškolsko i osnovno obrazovanje	2.500	2.500	0	100
32	Materijalni rashodi	2.500	2.500	0	100
329	Ostali nespomenuti rashodi poslovanja	2.500	2.500	0	100
PROGRAM:	OSNOVNOŠKOLSKO OBRAZOVANJE	545.150	546.150	1.000	100
1443					
Aktivnost A170018	OŠ OMIŠALJ - FINANCIRANJE AKTIVNOSTI	440.000	440.000	0	100
Izvor: 1	Opći prihodi i primici	440.000	440.000	0	100
Izvor: 11	Opći prihodi i primici	440.000	440.000	0	100
Funk: 096	Dodatne usluge u obrazovanju	440.000	440.000	0	100
36	Pomoći dane u inozemstvo i unutar općeg proračuna	440.000	440.000	0	100
366	Pomoći proračunskim korisnicima drugih proračuna	440.000	440.000	0	100
Aktivnost A170019	OŠ OMIŠALJ - NABAVA UDŽBENIKA I ŠKOLSKOG PRIBORA	83.000	84.000	1.000	101
Izvor: 1	Opći prihodi i primici	83.000	84.000	1.000	101
Izvor: 11	Opći prihodi i primici	83.000	84.000	1.000	101
Funk: 096	Dodatne usluge u obrazovanju	83.000	84.000	1.000	101
36	Pomoći dane u inozemstvo i unutar općeg proračuna	80.000	82.000	2.000	103
366	Pomoći proračunskim korisnicima drugih proračuna	80.000	82.000	2.000	103
37	Naknade građanima i kućanstvima na temelju osiguranja i druge naknade	3.000	2.000	-1.000	67
372	Ostale naknade građanima i kućanstvima iz proračuna	3.000	2.000	-1.000	67
Aktivnost A170021	OSTALI IZVANREDNI PROGRAMI	20.000	20.000	0	100
Izvor: 1	Opći prihodi i primici	20.000	20.000	0	100
Izvor: 11	Opći prihodi i primici	20.000	20.000	0	100
Funk: 096	Dodatne usluge u obrazovanju	20.000	20.000	0	100
36	Pomoći dane u inozemstvo i unutar općeg proračuna	20.000	20.000	0	100
366	Pomoći proračunskim korisnicima drugih proračuna	20.000	20.000	0	100
Aktivnost A170023	SIGURNOST DJECE U PROMETU	2.150	2.150	0	100
Izvor: 1	Opći prihodi i primici	2.150	2.150	0	100
Izvor: 11	Opći prihodi i primici	2.150	2.150	0	100
Funk: 096	Dodatne usluge u obrazovanju	2.150	2.150	0	100
36	Pomoći dane u inozemstvo i unutar općeg proračuna	1.150	1.150	0	100
366	Pomoći proračunskim korisnicima drugih proračuna	1.150	1.150	0	100
38	Ostali rashodi	1.000	1.000	0	100
381	Tekuće donacije	1.000	1.000	0	100
PROGRAM:	SREDNJOŠKOLSKO OBRAZOVANJE	134.000	150.000	16.000	112
1444					

RASHODI I IZDACI PO PROGRAMSKOJ KLASIFIKACIJI		Plan za 2020	Izmjene 2020	Povećanje / smanjenje	INDEX
		1	2	3	2/1
Aktivnost A170024	STIPENDIJE ZA UČENIKE	50.000	66.000	16.000	132
Izvor: 1	Opći prihodi i primici	50.000	66.000	16.000	132
Izvor: 11	Opći prihodi i primici	50.000	66.000	16.000	132
Funk: 092	Srednjoškolsko obrazovanje	50.000	66.000	16.000	132
37	Naknade građanima i kućanstvima na temelju osiguranja i druge naknade	50.000	66.000	16.000	132
372	Ostale naknade građanima i kućanstvima iz proračuna	50.000	66.000	16.000	132
Aktivnost A170025	SUFINANCIRANJE NABAVE UDŽBENIKA I ŠKOLSKOG PRIBORA	16.000	16.000	0	100
Izvor: 1	Opći prihodi i primici	16.000	16.000	0	100
Izvor: 11	Opći prihodi i primici	16.000	16.000	0	100
Funk: 092	Srednjoškolsko obrazovanje	16.000	16.000	0	100
37	Naknade građanima i kućanstvima na temelju osiguranja i druge naknade	16.000	16.000	0	100
372	Ostale naknade građanima i kućanstvima iz proračuna	16.000	16.000	0	100
Aktivnost A170027	SUFINANCIRANJE PRIJEVOZA UČENIKA	68.000	68.000	0	100
Izvor: 1	Opći prihodi i primici	68.000	68.000	0	100
Izvor: 11	Opći prihodi i primici	68.000	68.000	0	100
Funk: 092	Srednjoškolsko obrazovanje	68.000	68.000	0	100
37	Naknade građanima i kućanstvima na temelju osiguranja i druge naknade	68.000	68.000	0	100
372	Ostale naknade građanima i kućanstvima iz proračuna	68.000	68.000	0	100
PROGRAM: 1420	VISOKO OBRAZOVANJE	287.000	246.000	-41.000	86
Aktivnost A140159	SUFINANCIRANJE PRIJEVOZA STUDENATA	50.000	50.000	0	100
Izvor: 1	Opći prihodi i primici	50.000	50.000	0	100
Izvor: 11	Opći prihodi i primici	50.000	50.000	0	100
Funk: 096	Dodatne usluge u obrazovanju	50.000	50.000	0	100
37	Naknade građanima i kućanstvima na temelju osiguranja i druge naknade	50.000	50.000	0	100
372	Ostale naknade građanima i kućanstvima iz proračuna	50.000	50.000	0	100
Aktivnost A140160	STIPENDIJE ZA STUDENTE	200.000	175.000	-25.000	88
Izvor: 1	Opći prihodi i primici	200.000	175.000	-25.000	88
Izvor: 11	Opći prihodi i primici	200.000	175.000	-25.000	88
Funk: 094	Visoka naobrazba	200.000	175.000	-25.000	88
32	Materijalni rashodi	5.000	5.000	0	100
329	Ostali nespomenuti rashodi poslovanja	5.000	5.000	0	100
37	Naknade građanima i kućanstvima na temelju osiguranja i druge naknade	195.000	170.000	-25.000	87
372	Ostale naknade građanima i kućanstvima iz proračuna	195.000	170.000	-25.000	87

RASHODI I IZDACI PO PROGRAMSKOJ KLASIFIKACIJI		Plan za 2020	Izmjene 2020	Povećanje / smanjenje	INDEX
		1	2	3	2/1
Aktivnost A140161	STIPENDIJA SOLIDARNOSTI - VUKOVAR	7.000	7.000	0	100
Izvor: 1	Opći prihodi i primici	7.000	7.000	0	100
Izvor: 11	Opći prihodi i primici	7.000	7.000	0	100
Funk: 094	Visoka naobrazba	7.000	7.000	0	100
37	Naknade građanima i kućanstvima na temelju osiguranja i druge naknade	7.000	7.000	0	100
372	Ostale naknade građanima i kućanstvima iz proračuna	7.000	7.000	0	100
Aktivnost A160162	STIPENDIJE ZA POSLIJEDIPLOMSKI STUDIJ	30.000	14.000	-16.000	47
Izvor: 1	Opći prihodi i primici	30.000	14.000	-16.000	47
Izvor: 11	Opći prihodi i primici	30.000	14.000	-16.000	47
Funk: 095	Obrazovanje koje se ne može definirati po stupnju	30.000	14.000	-16.000	47
37	Naknade građanima i kućanstvima na temelju osiguranja i druge naknade	30.000	14.000	-16.000	47
372	Ostale naknade građanima i kućanstvima iz proračuna	30.000	14.000	-16.000	47
PROGRAM: 1421	PROMICANJE KULTURE	827.575	787.075	-40.500	95
Aktivnost A160178	DUHOVSKI UTOREK	48.000	44.000	-4.000	92
Izvor: 1	Opći prihodi i primici	48.000	44.000	-4.000	92
Izvor: 11	Opći prihodi i primici	48.000	44.000	-4.000	92
Funk: 086	Rashodi za rekreaciju, kulturu i religiju koji nisu drugdje svrstani	48.000	44.000	-4.000	92
32	Materijalni rashodi	48.000	44.000	-4.000	92
323	Rashodi za usluge	30.000	37.000	7.000	123
329	Ostali nespomenuti rashodi poslovanja	18.000	7.000	-11.000	39
Aktivnost A170042	IZLOŽBE	40.000	40.000	0	100
Izvor: 1	Opći prihodi i primici	9.000	20.650	11.650	229
Izvor: 11	Opći prihodi i primici	9.000	20.650	11.650	229
Izvor: 4	Prihodi za posebne namjene	31.000	19.350	-11.650	62
Izvor: 42	Spomenička renta	31.000	19.350	-11.650	62
Funk: 082	Službe kulture	40.000	40.000	0	100
32	Materijalni rashodi	40.000	40.000	0	100
323	Rashodi za usluge	35.000	37.200	2.200	106
329	Ostali nespomenuti rashodi poslovanja	5.000	2.800	-2.200	56
Aktivnost A160242	FESTIVAL OMIŠLJANSKA ROZETA	500	500	0	100
Izvor: 1	Opći prihodi i primici	500	500	0	100
Izvor: 11	Opći prihodi i primici	500	500	0	100
Funk: 086	Rashodi za rekreaciju, kulturu i religiju koji nisu drugdje svrstani	500	500	0	100
32	Materijalni rashodi	500	500	0	100

RASHODI I IZDACI PO PROGRAMSKOJ KLASIFIKACIJI		Plan za 2020	Izmjene 2020	Povećanje / smanjenje	INDEX
		1	2	3	2/1
323	Rashodi za usluge	500	500	0	100
Aktivnost A160180	STOMORINA	64.000	23.000	-41.000	36
Izvor: 1	Opći prihodi i primici	11.500	23.000	11.500	200
Izvor: 11	Opći prihodi i primici	11.500	23.000	11.500	200
Izvor: 4	Prihodi za posebne namjene	52.500	0	-52.500	0
Izvor: 42	Spomenička renta	52.500	0	-52.500	0
Funk: 086	Rashodi za rekreaciju, kulturu i religiju koji nisu drugdje svrstani	64.000	23.000	-41.000	36
32	Materijalni rashodi	64.000	18.000	-46.000	28
323	Rashodi za usluge	56.500	9.500	-47.000	17
329	Ostali nespomenuti rashodi poslovanja	7.500	8.500	1.000	113
38	Ostali rashodi	0	5.000	5.000	0
381	Tekuće donacije	0	5.000	5.000	0
Aktivnost A160181	MALA GOSPOJA	45.000	41.000	-4.000	91
Izvor: 1	Opći prihodi i primici	45.000	41.000	-4.000	91
Izvor: 11	Opći prihodi i primici	45.000	41.000	-4.000	91
Funk: 086	Rashodi za rekreaciju, kulturu i religiju koji nisu drugdje svrstani	45.000	41.000	-4.000	91
32	Materijalni rashodi	30.000	26.000	-4.000	87
323	Rashodi za usluge	18.000	10.000	-8.000	56
329	Ostali nespomenuti rashodi poslovanja	12.000	16.000	4.000	133
38	Ostali rashodi	15.000	15.000	0	100
381	Tekuće donacije	15.000	15.000	0	100
Aktivnost A160188	OSTALI PROGRAMI U KULTURI	40.000	49.000	9.000	123
Izvor: 1	Opći prihodi i primici	1.500	6.350	4.850	423
Izvor: 11	Opći prihodi i primici	1.500	6.350	4.850	423
Izvor: 4	Prihodi za posebne namjene	38.500	42.650	4.150	111
Izvor: 42	Spomenička renta	38.500	42.650	4.150	111
Funk: 083	Službe emitiranja i izdavanja	20.000	20.000	0	100
32	Materijalni rashodi	20.000	20.000	0	100
323	Rashodi za usluge	20.000	20.000	0	100
Funk: 086	Rashodi za rekreaciju, kulturu i religiju koji nisu drugdje svrstani	20.000	29.000	9.000	145
32	Materijalni rashodi	20.000	29.000	9.000	145
323	Rashodi za usluge	10.000	24.000	14.000	240
329	Ostali nespomenuti rashodi poslovanja	10.000	5.000	-5.000	50
Aktivnost A160172	FESTIVAL FOLKLORA OTOKA KRKA	8.500	0	-8.500	0
Izvor: 1	Opći prihodi i primici	8.500	0	-8.500	0
Izvor: 11	Opći prihodi i primici	8.500	0	-8.500	0
Funk: 086	Rashodi za rekreaciju, kulturu i religiju koji nisu drugdje svrstani	8.500	0	-8.500	0

RASHODI I IZDACI PO PROGRAMSKOJ KLASIFIKACIJI		Plan za 2020	Izmjene 2020	Povećanje / smanjenje	INDEX
		1	2	3	2/1
36	Pomoći dane u inozemstvo i unutar općeg proračuna	7.000	0	-7.000	0
363	Pomoći unutar općeg proračuna	7.000	0	-7.000	0
37	Naknade građanima i kućanstvima na temelju osiguranja i druge naknade	1.500	0	-1.500	0
372	Ostale naknade građanima i kućanstvima iz proračuna	1.500	0	-1.500	0
Aktivnost A160245	IZDAVAČKA DJELATNOST	132.500	132.500	0	100
Izvor: 1	Opći prihodi i primici	132.500	132.500	0	100
Izvor: 11	Opći prihodi i primici	132.500	132.500	0	100
Funk: 083	Službe emitiranja i izdavanja	132.500	132.500	0	100
32	Materijalni rashodi	132.500	132.500	0	100
323	Rashodi za usluge	132.500	132.500	0	100
Aktivnost A160189	Informiranje RADIO OTOK KRK	32.875	40.875	8.000	124
Izvor: 1	Opći prihodi i primici	32.875	40.875	8.000	124
Izvor: 11	Opći prihodi i primici	32.875	40.875	8.000	124
Funk: 083	Službe emitiranja i izdavanja	32.875	40.875	8.000	124
32	Materijalni rashodi	32.875	32.875	0	100
323	Rashodi za usluge	32.875	32.875	0	100
38	Ostali rashodi	0	8.000	8.000	0
386	Kapitalne pomoći	0	8.000	8.000	0
Aktivnost A160192	Općinsko glasilo "GLASNIK"	161.250	161.250	0	100
Izvor: 1	Opći prihodi i primici	161.250	161.250	0	100
Izvor: 11	Opći prihodi i primici	161.250	161.250	0	100
Funk: 083	Službe emitiranja i izdavanja	161.250	161.250	0	100
32	Materijalni rashodi	161.250	161.250	0	100
323	Rashodi za usluge	161.250	161.250	0	100
Aktivnost A160194	BEŽIČNI INTERNET	35.000	35.000	0	100
Izvor: 1	Opći prihodi i primici	35.000	35.000	0	100
Izvor: 11	Opći prihodi i primici	35.000	35.000	0	100
Funk: 083	Službe emitiranja i izdavanja	35.000	35.000	0	100
32	Materijalni rashodi	35.000	35.000	0	100
323	Rashodi za usluge	35.000	35.000	0	100
Aktivnost A170000	OČUVANJE FOLKLORNE TRADICIJE	73.100	73.100	0	100
Izvor: 1	Opći prihodi i primici	73.100	73.100	0	100
Izvor: 11	Opći prihodi i primici	73.100	73.100	0	100
Funk: 082	Službe kulture	73.100	73.100	0	100
38	Ostali rashodi	73.100	73.100	0	100
381	Tekuće donacije	73.100	73.100	0	100

RASHODI I IZDACI PO PROGRAMSKOJ KLASIFIKACIJI		Plan za 2020	Izmjene 2020	Povećanje / smanjenje	INDEX
		1	2	3	2/1
Aktivnost A170001	NJEGOVANJE OBIČAJA	66.000	66.000	0	100
Izvor: 1	Opći prihodi i primici	66.000	66.000	0	100
Izvor: 11	Opći prihodi i primici	66.000	66.000	0	100
Funk: 082	Službe kulture	66.000	66.000	0	100
38	Ostali rashodi	66.000	66.000	0	100
381	Tekuće donacije	66.000	66.000	0	100
Aktivnost A170002	DRAMSKA UMJETNOST I KLAPSKO PJEVANJE	8.850	8.850	0	100
Izvor: 1	Opći prihodi i primici	8.850	8.850	0	100
Izvor: 11	Opći prihodi i primici	8.850	8.850	0	100
Funk: 082	Službe kulture	8.850	8.850	0	100
38	Ostali rashodi	8.850	8.850	0	100
381	Tekuće donacije	8.850	8.850	0	100
Aktivnost A170047	KOMUNALNE USLUGE I ZAŠTITA - MANIFESTACIJE	72.000	72.000	0	100
Izvor: 1	Opći prihodi i primici	20.000	20.000	0	100
Izvor: 11	Opći prihodi i primici	20.000	20.000	0	100
Izvor: 4	Prihodi za posebne namjene	52.000	52.000	0	100
Izvor: 43	Prihodi za posebne namjene	52.000	52.000	0	100
Funk: 086	Rashodi za rekreaciju, kulturu i religiju koji nisu drugdje svrstani	72.000	72.000	0	100
32	Materijalni rashodi	72.000	72.000	0	100
323	Rashodi za usluge	72.000	72.000	0	100
PROGRAM: 1442	KNJIŽNICA "VID OMIŠLJANIN"	292.750	292.750	0	100
Aktivnost A170017	REDOVNA KNJIŽIČNA DJELATNOST	292.750	292.750	0	100
Izvor: 1	Opći prihodi i primici	292.750	292.750	0	100
Izvor: 11	Opći prihodi i primici	292.750	292.750	0	100
Funk: 086	Rashodi za rekreaciju, kulturu i religiju koji nisu drugdje svrstani	292.750	292.750	0	100
32	Materijalni rashodi	22.750	22.750	0	100
322	Rashodi za materijal i energiju	5.000	5.000	0	100
323	Rashodi za usluge	13.750	15.750	2.000	115
329	Ostali nespomenuti rashodi poslovanja	4.000	2.000	-2.000	50
36	Pomoći dane u inozemstvo i unutar općeg proračuna	270.000	270.000	0	100
366	Pomoći proračunskim korisnicima drugih proračuna	270.000	270.000	0	100
PROGRAM: 1445	DC OMIŠALJ - PROGRAMI	85.000	85.000	0	100
Aktivnost A170062	PROGRAMSKE AKTIVNOSTI	85.000	85.000	0	100
Izvor: 1	Opći prihodi i primici	85.000	85.000	0	100
Izvor: 11	Opći prihodi i primici	85.000	85.000	0	100

RASHODI I IZDACI PO PROGRAMSKOJ KLASIFIKACIJI		Plan za 2020	Izmjene 2020	Povećanje / smanjenje	INDEX
		1	2	3	2/1
Funk: 086	Rashodi za rekreaciju, kulturu i religiju koji nisu drugdje svrstani	85.000	85.000	0	100
32	Materijalni rashodi	85.000	85.000	0	100
323	Rashodi za usluge	70.000	70.000	0	100
329	Ostali nespomenuti rashodi poslovanja	15.000	15.000	0	100
PROGRAM:	RAZVOJ CIVILNOG DRUŠTVA	213.448	213.448	0	100
1422					
Aktivnost A170005	BRANITELJSKE UDRUGE	31.875	31.875	0	100
Izvor: 1	Opći prihodi i primici	31.875	31.875	0	100
Izvor: 11	Opći prihodi i primici	31.875	31.875	0	100
Funk: 086	Rashodi za rekreaciju, kulturu i religiju koji nisu drugdje svrstani	31.875	31.875	0	100
38	Ostali rashodi	31.875	31.875	0	100
381	Tekuće donacije	31.875	31.875	0	100
Aktivnost A170050	OBITELJ, DJECA, MLADI	134.823	134.823	0	100
Izvor: 1	Opći prihodi i primici	134.823	134.823	0	100
Izvor: 11	Opći prihodi i primici	134.823	134.823	0	100
Funk: 086	Rashodi za rekreaciju, kulturu i religiju koji nisu drugdje svrstani	134.823	134.823	0	100
38	Ostali rashodi	134.823	134.823	0	100
381	Tekuće donacije	134.823	134.823	0	100
Aktivnost A170051	ZAŠTITA ŽIVOTINJA	21.750	21.750	0	100
Izvor: 1	Opći prihodi i primici	21.750	21.750	0	100
Izvor: 11	Opći prihodi i primici	21.750	21.750	0	100
Funk: 086	Rashodi za rekreaciju, kulturu i religiju koji nisu drugdje svrstani	21.750	21.750	0	100
38	Ostali rashodi	21.750	21.750	0	100
381	Tekuće donacije	21.750	21.750	0	100
Aktivnost A170063	MULTIMEDIJA, MEĐUNARODNA SURADNJA I	25.000	25.000	0	100
Izvor: 1	Opći prihodi i primici	25.000	25.000	0	100
Izvor: 11	Opći prihodi i primici	25.000	25.000	0	100
Funk: 086	Rashodi za rekreaciju, kulturu i religiju koji nisu drugdje svrstani	25.000	25.000	0	100
38	Ostali rashodi	25.000	25.000	0	100
381	Tekuće donacije	25.000	25.000	0	100
PROGRAM:	RAZVOJ SPORTA I REKREACIJE	591.660	585.160	-6.500	99
1423					
Aktivnost A170032	SPORTAŠ OTOKA KRKA	6.500	0	-6.500	0
Izvor: 1	Opći prihodi i primici	6.500	0	-6.500	0
Izvor: 11	Opći prihodi i primici	6.500	0	-6.500	0
Funk: 081	Službe rekreacije i sporta	6.500	0	-6.500	0

RASHODI I IZDACI PO PROGRAMSKOJ KLASIFIKACIJI		Plan za 2020	Izmjene 2020	Povećanje / smanjenje	INDEX
		1	2	3	2/1
36	Pomoći dane u inozemstvo i unutar općeg proračuna	6.500	0	-6.500	0
363	Pomoći unutar općeg proračuna	6.500	0	-6.500	0
Aktivnost A160227	SPORTSKA DVORANA	59.000	59.000	0	100
Izvor: 1	Opći prihodi i primici	59.000	59.000	0	100
Izvor: 11	Opći prihodi i primici	59.000	59.000	0	100
Funk: 081	Službe rekreacije i sporta	59.000	59.000	0	100
32	Materijalni rashodi	59.000	59.000	0	100
323	Rashodi za usluge	59.000	59.000	0	100
Aktivnost A160232	ODRŽAVANJE SPORTSKIH OBJEKATA	35.000	35.000	0	100
Izvor: 1	Opći prihodi i primici	35.000	35.000	0	100
Izvor: 11	Opći prihodi i primici	35.000	35.000	0	100
Funk: 081	Službe rekreacije i sporta	35.000	35.000	0	100
32	Materijalni rashodi	25.000	35.000	10.000	140
323	Rashodi za usluge	0	35.000	35.000	0
329	Ostali nespomenuti rashodi poslovanja	25.000	0	-25.000	0
38	Ostali rashodi	10.000	0	-10.000	0
381	Tekuće donacije	10.000	0	-10.000	0
Aktivnost A160008	POMOĆI I POKROVITELJSTVA	10.000	10.000	0	100
Izvor: 1	Opći prihodi i primici	10.000	10.000	0	100
Izvor: 11	Opći prihodi i primici	10.000	10.000	0	100
Funk: 081	Službe rekreacije i sporta	10.000	10.000	0	100
32	Materijalni rashodi	5.000	2.500	-2.500	50
329	Ostali nespomenuti rashodi poslovanja	5.000	2.500	-2.500	50
38	Ostali rashodi	5.000	7.500	2.500	150
381	Tekuće donacije	5.000	7.500	2.500	150
Aktivnost A170007	POTPORA EKIPNIM SPORTOVIMA	381.750	381.750	0	100
Izvor: 1	Opći prihodi i primici	381.750	381.750	0	100
Izvor: 11	Opći prihodi i primici	381.750	381.750	0	100
Funk: 081	Službe rekreacije i sporta	381.750	381.750	0	100
38	Ostali rashodi	381.750	381.750	0	100
381	Tekuće donacije	381.750	381.750	0	100
Aktivnost A170008	POTPORA INDIVIDUALNIM SPORTOVIMA	73.885	73.885	0	100
Izvor: 1	Opći prihodi i primici	73.885	73.885	0	100
Izvor: 11	Opći prihodi i primici	73.885	73.885	0	100
Funk: 081	Službe rekreacije i sporta	73.885	73.885	0	100
38	Ostali rashodi	73.885	73.885	0	100
381	Tekuće donacije	73.885	73.885	0	100

RASHODI I IZDACI PO PROGRAMSKOJ KLASIFIKACIJI		Plan za 2020	Izmjene 2020	Povećanje / smanjenje	INDEX
		1	2	3	2/1
Aktivnost A170009	TEHNIČKA KULTURA I REKREACIJA	25.525	25.525	0	100
Izvor: 1	Opći prihodi i primici	25.525	25.525	0	100
Izvor: 11	Opći prihodi i primici	25.525	25.525	0	100
Funk: 081	Službe rekreacije i sporta	25.525	25.525	0	100
38	Ostali rashodi	25.525	25.525	0	100
381	Tekuće donacije	25.525	25.525	0	100
PROGRAM: 1424	ZDRAVSTVO	139.755	125.300	-14.455	90
Aktivnost A160240	TURISTIČKA AMBULANTA-DOM ZDRAVLJA PGŽ	99.000	82.500	-16.500	83
Izvor: 4	Prihodi za posebne namjene	99.000	82.500	-16.500	83
Izvor: 43	Prihodi za posebne namjene	99.000	82.500	-16.500	83
Funk: 074	Službe javnog zdravstva	99.000	82.500	-16.500	83
36	Pomoći dane u inozemstvo i unutar općeg proračuna	99.000	82.500	-16.500	83
366	Pomoći proračunskim korisnicima drugih proračuna	99.000	82.500	-16.500	83
Aktivnost A160250	HITNA MEDICINSKA POMOĆ PGŽ	18.000	18.000	0	100
Izvor: 4	Prihodi za posebne namjene	18.000	18.000	0	100
Izvor: 43	Prihodi za posebne namjene	18.000	18.000	0	100
Funk: 074	Službe javnog zdravstva	18.000	18.000	0	100
36	Pomoći dane u inozemstvo i unutar općeg proračuna	18.000	18.000	0	100
366	Pomoći proračunskim korisnicima drugih proračuna	18.000	18.000	0	100
Aktivnost A160260	SPECIJALISTIČKI PREGLEDI	20.000	20.000	0	100
Izvor: 1	Opći prihodi i primici	20.000	20.000	0	100
Izvor: 11	Opći prihodi i primici	20.000	20.000	0	100
Funk: 072	Službe za vanjske pacijente	20.000	20.000	0	100
37	Naknade građanima i kućanstvima na temelju osiguranja i druge naknade	20.000	20.000	0	100
372	Ostale naknade građanima i kućanstvima iz proračuna	20.000	20.000	0	100
Aktivnost A160261	TEČAJ ZA TRUDNICE-DOM ZDRAVLJA PGŽ	2.755	4.800	2.045	174
Izvor: 1	Opći prihodi i primici	2.755	4.800	2.045	174
Izvor: 11	Opći prihodi i primici	2.755	4.800	2.045	174
Funk: 074	Službe javnog zdravstva	2.755	4.800	2.045	174
36	Pomoći dane u inozemstvo i unutar općeg proračuna	2.755	4.800	2.045	174
366	Pomoći proračunskim korisnicima drugih proračuna	2.755	4.800	2.045	174
PROGRAM: 1425	SOCIJALNA SKRB	954.475	920.775	-33.700	96

RASHODI I IZDACI PO PROGRAMSKOJ KLASIFIKACIJI		Plan za 2020	Izmjene 2020	Povećanje / smanjenje	INDEX
		1	2	3	2/1
Aktivnost A160340	POMOĆ OBITELJIMA - KUPNJA NAMIRNICA	280.000	280.000	0	100
Izvor: 1	Opći prihodi i primici	280.000	280.000	0	100
Izvor: 11	Opći prihodi i primici	280.000	280.000	0	100
Funk: 104	Obitelj i djeca	280.000	280.000	0	100
37	Naknade građanima i kućanstvima na temelju osiguranja i druge naknade	280.000	280.000	0	100
372	Ostale naknade građanima i kućanstvima iz proračuna	280.000	280.000	0	100
Aktivnost A160310	POMOĆ OBITELJIMA - DJEČJI VRTIĆ	25.000	25.000	0	100
Izvor: 1	Opći prihodi i primici	25.000	25.000	0	100
Izvor: 11	Opći prihodi i primici	25.000	25.000	0	100
Funk: 104	Obitelj i djeca	25.000	25.000	0	100
37	Naknade građanima i kućanstvima na temelju osiguranja i druge naknade	25.000	25.000	0	100
372	Ostale naknade građanima i kućanstvima iz proračuna	25.000	25.000	0	100
Aktivnost A160360	POMOĆ OBITELJIMA - ŠKOLOVANJE	16.000	16.000	0	100
Izvor: 1	Opći prihodi i primici	16.000	16.000	0	100
Izvor: 11	Opći prihodi i primici	16.000	16.000	0	100
Funk: 104	Obitelj i djeca	16.000	16.000	0	100
37	Naknade građanima i kućanstvima na temelju osiguranja i druge naknade	16.000	16.000	0	100
372	Ostale naknade građanima i kućanstvima iz proračuna	16.000	16.000	0	100
Aktivnost A160370	POMOĆ ZA NOVOROĐENO DIJETE	150.000	150.000	0	100
Izvor: 1	Opći prihodi i primici	150.000	150.000	0	100
Izvor: 11	Opći prihodi i primici	150.000	150.000	0	100
Funk: 104	Obitelj i djeca	150.000	150.000	0	100
37	Naknade građanima i kućanstvima na temelju osiguranja i druge naknade	150.000	150.000	0	100
372	Ostale naknade građanima i kućanstvima iz proračuna	150.000	150.000	0	100
Aktivnost A160290	POMOĆ OBITELJIMA POGINULIH BRANITELJA	9.000	9.000	0	100
Izvor: 1	Opći prihodi i primici	9.000	9.000	0	100
Izvor: 11	Opći prihodi i primici	9.000	9.000	0	100
Funk: 109	Aktivnosti socijalne zaštite koje nisu drugdje svrstane	9.000	9.000	0	100
37	Naknade građanima i kućanstvima na temelju osiguranja i druge naknade	9.000	9.000	0	100
372	Ostale naknade građanima i kućanstvima iz proračuna	9.000	9.000	0	100
Aktivnost A160291	POMOĆ OBITELJIMA - OGRJEV	15.000	15.000	0	100
Izvor: 5	Pomoći	15.000	15.000	0	100
Izvor: 51	Pomoći-županija	15.000	15.000	0	100

RASHODI I IZDACI PO PROGRAMSKOJ KLASIFIKACIJI		Plan za 2020	Izmjene 2020	Povećanje / smanjenje	INDEX
		1	2	3	2/1
Funk: 104	Obitelj i djeca	15.000	15.000	0	100
37	Naknade građanima i kućanstvima na temelju osiguranja i druge naknade	15.000	15.000	0	100
372	Ostale naknade građanima i kućanstvima iz proračuna	15.000	15.000	0	100
Aktivnost A160280	"ROMI U ZAJEDNICI"	6.500	9.800	3.300	151
Izvor: 1	Opći prihodi i primici	6.500	9.800	3.300	151
Izvor: 11	Opći prihodi i primici	6.500	9.800	3.300	151
Funk: 109	Aktivnosti socijalne zaštite koje nisu drugdje svrstane	6.500	9.800	3.300	151
32	Materijalni rashodi	6.500	9.800	3.300	151
323	Rashodi za usluge	6.500	9.800	3.300	151
Aktivnost A160300	TROŠKOVI STANOVANJA	20.000	25.000	5.000	125
Izvor: 1	Opći prihodi i primici	5.000	5.000	0	100
Izvor: 11	Opći prihodi i primici	5.000	5.000	0	100
Izvor: 7	Prihodi od nefinancijske imovine i naknade štete s osnova osiguranja	15.000	20.000	5.000	133
Izvor: 71	Prihodi od prodaje nefinancijske imovine	15.000	20.000	5.000	133
Funk: 106	Stanovanje	20.000	25.000	5.000	125
37	Naknade građanima i kućanstvima na temelju osiguranja i druge naknade	20.000	25.000	5.000	125
372	Ostale naknade građanima i kućanstvima iz proračuna	20.000	25.000	5.000	125
Aktivnost A160330	SUFINANCIRANJE ŠKOLSKIH MARENDI	45.000	45.000	0	100
Izvor: 1	Opći prihodi i primici	45.000	45.000	0	100
Izvor: 11	Opći prihodi i primici	45.000	45.000	0	100
Funk: 104	Obitelj i djeca	45.000	45.000	0	100
37	Naknade građanima i kućanstvima na temelju osiguranja i druge naknade	45.000	45.000	0	100
372	Ostale naknade građanima i kućanstvima iz proračuna	45.000	45.000	0	100
Aktivnost A160320	SUFINANCIRANJE PRIJEVOZA	6.000	6.000	0	100
Izvor: 1	Opći prihodi i primici	6.000	6.000	0	100
Izvor: 11	Opći prihodi i primici	6.000	6.000	0	100
Funk: 104	Obitelj i djeca	6.000	6.000	0	100
37	Naknade građanima i kućanstvima na temelju osiguranja i druge naknade	6.000	6.000	0	100
372	Ostale naknade građanima i kućanstvima iz proračuna	6.000	6.000	0	100
Aktivnost A160382	OSTALE POMOĆI SOCIJALNE SKRBI	47.000	55.000	8.000	117
Izvor: 1	Opći prihodi i primici	47.000	55.000	8.000	117
Izvor: 11	Opći prihodi i primici	47.000	55.000	8.000	117
Funk: 109	Aktivnosti socijalne zaštite koje nisu drugdje svrstane	47.000	55.000	8.000	117

RASHODI I IZDACI PO PROGRAMSKOJ KLASIFIKACIJI		Plan za 2020	Izmjene 2020	Povećanje / smanjenje	INDEX
		1	2	3	2/1
37	Naknade građanima i kućanstvima na temelju osiguranja i druge naknade	47.000	55.000	8.000	117
372	Ostale naknade građanima i kućanstvima iz proračuna	47.000	55.000	8.000	117
Aktivnost A160380	CRVENI KRIŽ	92.975	92.975	0	100
Izvor: 1	Opći prihodi i primici	92.975	92.975	0	100
Izvor: 11	Opći prihodi i primici	92.975	92.975	0	100
Funk: 076	Poslovi i usluge zdravstva koji nisu drugdje svrstani	92.975	92.975	0	100
38	Ostali rashodi	92.975	92.975	0	100
381	Tekuće donacije	92.975	92.975	0	100
Aktivnost A160381	CARITAS	2.000	2.000	0	100
Izvor: 1	Opći prihodi i primici	2.000	2.000	0	100
Izvor: 11	Opći prihodi i primici	2.000	2.000	0	100
Funk: 076	Poslovi i usluge zdravstva koji nisu drugdje svrstani	2.000	2.000	0	100
38	Ostali rashodi	2.000	2.000	0	100
381	Tekuće donacije	2.000	2.000	0	100
Aktivnost A160384	POMOĆ I NJEGA U KUĆI - GERONTO DOMAĆICA	90.000	90.000	0	100
Izvor: 1	Opći prihodi i primici	90.000	90.000	0	100
Izvor: 11	Opći prihodi i primici	90.000	90.000	0	100
Funk: 076	Poslovi i usluge zdravstva koji nisu drugdje svrstani	90.000	90.000	0	100
37	Naknade građanima i kućanstvima na temelju osiguranja i druge naknade	90.000	90.000	0	100
372	Ostale naknade građanima i kućanstvima iz proračuna	90.000	90.000	0	100
Aktivnost A160385	SUFINANCIRANJE DOPUNSKOG OSIGURANJA ZA UMIROVLJENIKE	150.000	100.000	-50.000	67
Izvor: 1	Opći prihodi i primici	150.000	100.000	-50.000	67
Izvor: 11	Opći prihodi i primici	150.000	100.000	-50.000	67
Funk: 076	Poslovi i usluge zdravstva koji nisu drugdje svrstani	150.000	100.000	-50.000	67
37	Naknade građanima i kućanstvima na temelju osiguranja i druge naknade	150.000	100.000	-50.000	67
372	Ostale naknade građanima i kućanstvima iz proračuna	150.000	100.000	-50.000	67
PROGRAM: 1438	ZAŠTITA I UNAPREĐENJE ZDRAVLJA	60.350	60.350	0	100
Aktivnost A170012	POMOĆ OSOBAMA S INVALIDITETOM	26.750	26.750	0	100
Izvor: 1	Opći prihodi i primici	26.750	26.750	0	100
Izvor: 11	Opći prihodi i primici	26.750	26.750	0	100
Funk: 101	Bolest i invaliditet	26.750	26.750	0	100
38	Ostali rashodi	26.750	26.750	0	100
381	Tekuće donacije	26.750	26.750	0	100

RASHODI I IZDACI PO PROGRAMSKOJ KLASIFIKACIJI		Plan za 2020	Izmjene 2020	Povećanje / smanjenje	INDEX
		1	2	3	2/1
Aktivnost A170013	UNAPREĐENJE KVALITETE ŽIVOTA	33.600	33.600	0	100
Izvor: 1	Opći prihodi i primici	33.600	33.600	0	100
Izvor: 11	Opći prihodi i primici	33.600	33.600	0	100
Funk: 109	Aktivnosti socijalne zaštite koje nisu drugdje svrstane	33.600	33.600	0	100
38	Ostali rashodi	33.600	33.600	0	100
381	Tekuće donacije	33.600	33.600	0	100
PROGRAM: 1429	ODRŽAVANJE KOMUNALNE INFRASTRUKTURE	5.383.000	6.298.000	915.000	117
Aktivnost A160510	ČIŠĆENJE JAVNIH POVRŠINA	1.275.000	1.325.000	50.000	104
Izvor: 4	Prihodi za posebne namjene	1.275.000	1.325.000	50.000	104
Izvor: 43	Prihodi za posebne namjene	1.275.000	1.325.000	50.000	104
Funk: 066	Rashodi vezani za stanovanje i kom. pogodnosti koji nisu drugdje svrstani	1.275.000	1.325.000	50.000	104
32	Materijalni rashodi	1.275.000	1.325.000	50.000	104
323	Rashodi za usluge	1.275.000	1.325.000	50.000	104
Aktivnost A160530	OSTALE KOMUNALNE USLUGE	100.000	100.000	0	100
Izvor: 4	Prihodi za posebne namjene	100.000	100.000	0	100
Izvor: 43	Prihodi za posebne namjene	100.000	100.000	0	100
Funk: 066	Rashodi vezani za stanovanje i kom. pogodnosti koji nisu drugdje svrstani	100.000	100.000	0	100
32	Materijalni rashodi	100.000	100.000	0	100
323	Rashodi za usluge	100.000	100.000	0	100
Aktivnost A160540	EKOLOŠKO KOMUNALNE AKCIJE	146.000	191.000	45.000	131
Izvor: 4	Prihodi za posebne namjene	146.000	191.000	45.000	131
Izvor: 43	Prihodi za posebne namjene	146.000	191.000	45.000	131
Funk: 066	Rashodi vezani za stanovanje i kom. pogodnosti koji nisu drugdje svrstani	146.000	191.000	45.000	131
32	Materijalni rashodi	146.000	191.000	45.000	131
323	Rashodi za usluge	146.000	191.000	45.000	131
Aktivnost A160550	TEKUĆE ODRŽAVANJE JAVNIH POVRŠINA	500.000	600.000	100.000	120
Izvor: 4	Prihodi za posebne namjene	500.000	600.000	100.000	120
Izvor: 43	Prihodi za posebne namjene	500.000	600.000	100.000	120
Funk: 066	Rashodi vezani za stanovanje i kom. pogodnosti koji nisu drugdje svrstani	500.000	600.000	100.000	120
32	Materijalni rashodi	500.000	600.000	100.000	120
323	Rashodi za usluge	500.000	600.000	100.000	120
Aktivnost A160580	ODRŽAVANJE ZELENIH POVRŠINA	1.135.000	1.160.000	25.000	102
Izvor: 4	Prihodi za posebne namjene	1.135.000	1.160.000	25.000	102
Izvor: 43	Prihodi za posebne namjene	1.135.000	1.160.000	25.000	102

RASHODI I IZDACI PO PROGRAMSKOJ KLASIFIKACIJI		Plan za 2020	Izmjene 2020	Povećanje / smanjenje	INDEX
		1	2	3	2/1
Funk: 066	Rashodi vezani za stanovanje i kom. pogodnosti koji nisu drugdje svrstani	1.135.000	1.160.000	25.000	102
32	Materijalni rashodi	1.135.000	1.160.000	25.000	102
323	Rashodi za usluge	1.135.000	1.160.000	25.000	102
Aktivnost A160590	POTROŠNJA VODE S JAVNIH POVRŠINA	230.000	230.000	0	100
Izvor: 4	Prihodi za posebne namjene	230.000	230.000	0	100
Izvor: 43	Prihodi za posebne namjene	230.000	230.000	0	100
Funk: 063	Opskrba vodom	230.000	230.000	0	100
32	Materijalni rashodi	230.000	230.000	0	100
323	Rashodi za usluge	230.000	230.000	0	100
Aktivnost A160610	SITNI INVENTAR	50.000	40.000	-10.000	80
Izvor: 4	Prihodi za posebne namjene	50.000	40.000	-10.000	80
Izvor: 43	Prihodi za posebne namjene	50.000	40.000	-10.000	80
Funk: 066	Rashodi vezani za stanovanje i kom. pogodnosti koji nisu drugdje svrstani	50.000	40.000	-10.000	80
32	Materijalni rashodi	50.000	40.000	-10.000	80
322	Rashodi za materijal i energiju	50.000	40.000	-10.000	80
Aktivnost A160630	INTELEKTUALNE USLUGE	150.000	150.000	0	100
Izvor: 1	Opći prihodi i primici	13.730	13.730	0	100
Izvor: 11	Opći prihodi i primici	13.730	13.730	0	100
Izvor: 4	Prihodi za posebne namjene	136.270	136.270	0	100
Izvor: 43	Prihodi za posebne namjene	136.270	136.270	0	100
Funk: 013	Opće usluge	150.000	150.000	0	100
32	Materijalni rashodi	136.270	136.270	0	100
323	Rashodi za usluge	136.270	136.270	0	100
36	Pomoći dane u inozemstvo i unutar općeg proračuna	13.730	13.730	0	100
363	Pomoći unutar općeg proračuna	13.730	13.730	0	100
Aktivnost A160640	ODRŽAVANJE NERAZVRSTANIH CESTA	300.000	500.000	200.000	167
Izvor: 4	Prihodi za posebne namjene	300.000	500.000	200.000	167
Izvor: 43	Prihodi za posebne namjene	300.000	500.000	200.000	167
Funk: 045	Promet	300.000	500.000	200.000	167
32	Materijalni rashodi	300.000	500.000	200.000	167
323	Rashodi za usluge	300.000	500.000	200.000	167
Aktivnost A160650	ODRŽAVANJE OBORINSKIH KANALA	102.000	102.000	0	100
Izvor: 4	Prihodi za posebne namjene	102.000	102.000	0	100
Izvor: 43	Prihodi za posebne namjene	102.000	102.000	0	100
Funk: 052	Gospodarenje otpadnim vodama	102.000	102.000	0	100
32	Materijalni rashodi	102.000	102.000	0	100

RASHODI I IZDACI PO PROGRAMSKOJ KLASIFIKACIJI		Plan za 2020	Izmjene 2020	Povećanje / smanjenje	INDEX
		1	2	3	2/1
323	Rashodi za usluge	102.000	102.000	0	100
Aktivnost A160660	ODRŽAVANJE I POTROŠNJA JAVNE RASVJETE	1.115.000	1.170.000	55.000	105
Izvor: 4	Prihodi za posebne namjene	1.115.000	1.170.000	55.000	105
Izvor: 43	Prihodi za posebne namjene	1.115.000	1.170.000	55.000	105
Funk: 064	Ulična rasvjeta	1.115.000	1.170.000	55.000	105
32	Materijalni rashodi	1.115.000	1.170.000	55.000	105
322	Rashodi za materijal i energiju	800.000	800.000	0	100
323	Rashodi za usluge	315.000	370.000	55.000	117
Aktivnost A160661	RADOVI PO ZAHTJEVU MJESNIH ODBORA	80.000	80.000	0	100
Izvor: 4	Prihodi za posebne namjene	80.000	80.000	0	100
Izvor: 43	Prihodi za posebne namjene	80.000	80.000	0	100
Funk: 062	Razvoj zajednice	80.000	80.000	0	100
32	Materijalni rashodi	80.000	80.000	0	100
323	Rashodi za usluge	80.000	80.000	0	100
Aktivnost A160664	UREĐENJE DJEČJIH IGRALIŠTA I PARKOVA	200.000	650.000	450.000	325
Izvor: 4	Prihodi za posebne namjene	200.000	320.000	120.000	160
Izvor: 43	Prihodi za posebne namjene	200.000	320.000	120.000	160
Izvor: 5	Pomoći	0	330.000	330.000	0
Izvor: 52	Pomoći	0	330.000	330.000	0
Funk: 062	Razvoj zajednice	200.000	650.000	450.000	325
32	Materijalni rashodi	50.000	125.000	75.000	250
323	Rashodi za usluge	50.000	125.000	75.000	250
42	Rashodi za nabavu proizvedene dugotrajne imovine	150.000	525.000	375.000	350
422	Postrojenja i oprema	150.000	525.000	375.000	350
PROGRAM: 1430	PROSTORNO UREĐENJE I UNAPREĐENJE STANOVANJA	7.450.000	8.004.425	554.425	107
Kapitalni projekt K160811	GRADNJA KOLNO-PJEŠAČKIH PRILAZA	200.000	250.000	50.000	125
Izvor: 4	Prihodi za posebne namjene	200.000	250.000	50.000	125
Izvor: 43	Prihodi za posebne namjene	200.000	250.000	50.000	125
Funk: 045	Promet	200.000	250.000	50.000	125
41	Rashodi za nabavu neproizvedene dugotrajne imovine	0	50.000	50.000	0
411	Materijalna imovina - prirodna bogatstva	0	50.000	50.000	0
42	Rashodi za nabavu proizvedene dugotrajne imovine	200.000	200.000	0	100
421	Građevinski objekti	200.000	200.000	0	100

RASHODI I IZDACI PO PROGRAMSKOJ KLASIFIKACIJI		Plan za 2020	Izmjene 2020	Povećanje / smanjenje	INDEX
		1	2	3	2/1
Kapitalni projekt K170027	UREĐENJE OBALNE ŠETNICE - RIVA	500.000	500.000	0	100
Izvor: 4	Prihodi za posebne namjene	150.000	150.000	0	100
Izvor: 43	Prihodi za posebne namjene	150.000	150.000	0	100
Izvor: 5	Pomoći	350.000	350.000	0	100
Izvor: 51	Pomoći-županija	350.000	350.000	0	100
Funk: 045	Promet	500.000	500.000	0	100
32	Materijalni rashodi	50.000	50.000	0	100
323	Rashodi za usluge	50.000	50.000	0	100
42	Rashodi za nabavu proizvedene dugotrajne imovine	450.000	450.000	0	100
421	Građevinski objekti	450.000	450.000	0	100
Tekući projekt T160693	PROSTORNI PLANOVI	125.000	125.000	0	100
Izvor: 4	Prihodi za posebne namjene	125.000	125.000	0	100
Izvor: 43	Prihodi za posebne namjene	125.000	125.000	0	100
Funk: 062	Razvoj zajednice	125.000	125.000	0	100
42	Rashodi za nabavu proizvedene dugotrajne imovine	125.000	125.000	0	100
426	Nematerijalna proizvedena imovina	125.000	125.000	0	100
Kapitalni projekt K160790	KATASTARSKA IZMJERA	65.000	65.000	0	100
Izvor: 4	Prihodi za posebne namjene	65.000	65.000	0	100
Izvor: 43	Prihodi za posebne namjene	65.000	65.000	0	100
Funk: 066	Rashodi vezani za stanovanje i kom. pogodnosti koji nisu drugdje svrstani	65.000	65.000	0	100
32	Materijalni rashodi	65.000	65.000	0	100
323	Rashodi za usluge	65.000	65.000	0	100
Kapitalni projekt K170024	PARKIRALIŠTE POD ORIŠINA	30.000	30.000	0	100
Izvor: 4	Prihodi za posebne namjene	30.000	30.000	0	100
Izvor: 43	Prihodi za posebne namjene	30.000	30.000	0	100
Funk: 066	Rashodi vezani za stanovanje i kom. pogodnosti koji nisu drugdje svrstani	30.000	30.000	0	100
42	Rashodi za nabavu proizvedene dugotrajne imovine	30.000	30.000	0	100
426	Nematerijalna proizvedena imovina	30.000	30.000	0	100

RASHODI I IZDACI PO PROGRAMSKOJ KLASIFIKACIJI		Plan za 2020	Izmjene 2020	Povećanje / smanjenje	INDEX
		1	2	3	2/1
Kapitalni projekt K170022	UREĐENJE PLACE U NJIVICAMA	1.000.000	1.000.000	0	100
Izvor: 4	Prihodi za posebne namjene	320.000	340.000	20.000	106
Izvor: 43	Prihodi za posebne namjene	320.000	340.000	20.000	106
Izvor: 5	Pomoći	650.000	650.000	0	100
Izvor: 51	Pomoći-županija	300.000	300.000	0	100
Izvor: 52	Pomoći	350.000	350.000	0	100
Izvor: 7	Prihodi od nefinancijske imovine i naknade štete s osnova osiguranja	10.000	10.000	0	100
Izvor: 71	Prihodi od prodaje nefinancijske imovine	10.000	10.000	0	100
Izvor: 8	Namjenski primici od zaduženja	20.000	0	-20.000	0
Izvor: 81	Namjenski primici-APN	20.000	0	-20.000	0
Funk: 062	Razvoj zajednice	1.000.000	1.000.000	0	100
32	Materijalni rashodi	100.000	100.000	0	100
323	Rashodi za usluge	100.000	100.000	0	100
42	Rashodi za nabavu proizvedene dugotrajne imovine	900.000	900.000	0	100
421	Građevinski objekti	800.000	800.000	0	100
422	Postrojenja i oprema	100.000	100.000	0	100
Kapitalni projekt K170029	CESTA KAMP - KIJEC	4.150.000	5.000.000	850.000	120
Izvor: 1	Opći prihodi i primici	0	2.944.000	2.944.000	0
Izvor: 11	Opći prihodi i primici	0	2.944.000	2.944.000	0
Izvor: 4	Prihodi za posebne namjene	2.150.000	1.025.000	-1.125.000	48
Izvor: 43	Prihodi za posebne namjene	2.150.000	1.025.000	-1.125.000	48
Izvor: 5	Pomoći	2.000.000	1.000.000	-1.000.000	50
Izvor: 52	Pomoći	2.000.000	1.000.000	-1.000.000	50
Izvor: 8	Namjenski primici od zaduženja	0	31.000	31.000	0
Izvor: 81	Namjenski primici-APN	0	31.000	31.000	0
Funk: 066	Rashodi vezani za stanovanje i kom. pogodnosti koji nisu drugdje svrstani	4.150.000	5.000.000	850.000	120
32	Materijalni rashodi	150.000	25.000	-125.000	17
323	Rashodi za usluge	150.000	25.000	-125.000	17
42	Rashodi za nabavu proizvedene dugotrajne imovine	4.000.000	4.975.000	975.000	124
421	Građevinski objekti	4.000.000	4.975.000	975.000	124
Tekući projekt T170030	SUFINANCIRANJE OBNOVE FASADA U STAROJ JEZGRI	80.000	80.000	0	100
Izvor: 4	Prihodi za posebne namjene	80.000	80.000	0	100
Izvor: 43	Prihodi za posebne namjene	80.000	80.000	0	100
Funk: 062	Razvoj zajednice	80.000	80.000	0	100
37	Naknade građanima i kućanstvima na temelju osiguranja i druge naknade	80.000	80.000	0	100
372	Ostale naknade građanima i kućanstvima iz proračuna	80.000	80.000	0	100

RASHODI I IZDACI PO PROGRAMSKOJ KLASIFIKACIJI		Plan za 2020	Izmjene 2020	Povećanje / smanjenje	INDEX
		1	2	3	2/1
Kapitalni projekt K160691	NABAVA OPREME	300.000	380.000	80.000	127
Izvor: 4	Prihodi za posebne namjene	300.000	380.000	80.000	127
Izvor: 43	Prihodi za posebne namjene	300.000	380.000	80.000	127
Funk: 066	Rashodi vezani za stanovanje i kom. pogodnosti koji nisu drugdje svrstani	300.000	380.000	80.000	127
42	Rashodi za nabavu proizvedene dugotrajne imovine	300.000	380.000	80.000	127
422	Postrojenja i oprema	300.000	380.000	80.000	127
Kapitalni projekt K160692	GRADNJA JAVNE RASVJETE	150.000	150.000	0	100
Izvor: 4	Prihodi za posebne namjene	150.000	150.000	0	100
Izvor: 43	Prihodi za posebne namjene	150.000	150.000	0	100
Funk: 064	Ulična rasvjeta	150.000	150.000	0	100
42	Rashodi za nabavu proizvedene dugotrajne imovine	150.000	150.000	0	100
421	Građevinski objekti	150.000	150.000	0	100
Aktivnost A170034	VODNI DOPRINOSI	50.000	50.000	0	100
Izvor: 4	Prihodi za posebne namjene	50.000	50.000	0	100
Izvor: 43	Prihodi za posebne namjene	50.000	50.000	0	100
Funk: 066	Rashodi vezani za stanovanje i kom. pogodnosti koji nisu drugdje svrstani	50.000	50.000	0	100
34	Financijski rashodi	50.000	50.000	0	100
343	Ostali financijski rashodi	50.000	50.000	0	100
Aktivnost A170033	SUFINANCIRANJE OBVEZE PLAĆANJA KOMUNALNOG DOPRINOSA	800.000	150.000	-650.000	19
Izvor: 1	Opći prihodi i primici	139.000	150.000	11.000	108
Izvor: 11	Opći prihodi i primici	139.000	150.000	11.000	108
Izvor: 4	Prihodi za posebne namjene	661.000	0	-661.000	0
Izvor: 43	Prihodi za posebne namjene	661.000	0	-661.000	0
Funk: 066	Rashodi vezani za stanovanje i kom. pogodnosti koji nisu drugdje svrstani	800.000	150.000	-650.000	19
37	Naknade građanima i kućanstvima na temelju osiguranja i druge naknade	800.000	150.000	-650.000	19
372	Ostale naknade građanima i kućanstvima iz proračuna	800.000	150.000	-650.000	19
Kapitalni projekt K170035	INTERREG PROJEKT TRANSFER	0	224.425	224.425	0
Izvor: 1	Opći prihodi i primici	0	207.380	207.380	0
Izvor: 11	Opći prihodi i primici	0	207.380	207.380	0
Izvor: 5	Pomoći	0	17.045	17.045	0
Izvor: 52	Pomoći	0	17.045	17.045	0
Funk: 013	Opće usluge	0	161.925	161.925	0
31	Rashodi za zaposlene	0	132.200	132.200	0

RASHODI I IZDACI PO PROGRAMSKOJ KLASIFIKACIJI		Plan za 2020	Izmjene 2020	Povećanje / smanjenje	INDEX
		1	2	3	2/1
311	Plaće (Bruto)	0	113.500	113.500	0
313	Doprinosi na plaće	0	18.700	18.700	0
32	Materijalni rashodi	0	29.725	29.725	0
321	Naknade troškova zaposlenima	0	16.400	16.400	0
322	Rashodi za materijal i energiju	0	13.325	13.325	0
Funk: 086	Rashodi za rekreaciju, kulturu i religiju koji nisu drugdje svrstani	0	62.500	62.500	0
32	Materijalni rashodi	0	62.500	62.500	0
323	Rashodi za usluge	0	62.500	62.500	0
PROGRAM: 1431	RAZVOJ I UPRAVLJANJE SUSTAVA VODOOPSKRBE, ODVODNJE I ZAŠTITE VODA	3.710.363	3.804.363	94.000	103
Kapitalni projekt K160871	PROJEKT PRIKUPLJANJA, ODVODNJE I PROČIŠĆAVANJA OTPADNIH VODA NA PODRUČJU OTOKA KRKA	3.710.363	3.804.363	94.000	103
Izvor: 1	Opći prihodi i primici	200.363	1.325.533	1.125.170	662
Izvor: 11	Opći prihodi i primici	200.363	1.325.533	1.125.170	662
Izvor: 4	Prihodi za posebne namjene	3.410.000	2.478.830	-931.170	73
Izvor: 43	Prihodi za posebne namjene	3.410.000	2.478.830	-931.170	73
Izvor: 5	Pomoći	100.000	0	-100.000	0
Izvor: 51	Pomoći-županija	100.000	0	-100.000	0
Funk: 052	Gospodarenje otpadnim vodama	200.363	200.363	0	100
38	Ostali rashodi	200.363	200.363	0	100
386	Kapitalne pomoći	200.363	200.363	0	100
Funk: 056	Poslovi i usluge zaštite okoliša koji nisu drugdje svrstani	2.490.000	2.584.000	94.000	104
32	Materijalni rashodi	115.000	80.000	-35.000	70
323	Rashodi za usluge	115.000	80.000	-35.000	70
36	Pomoći dane u inozemstvo i unutar općeg proračuna	0	94.000	94.000	0
363	Pomoći unutar općeg proračuna	0	94.000	94.000	0
42	Rashodi za nabavu proizvedene dugotrajne imovine	2.375.000	2.410.000	35.000	101
421	Građevinski objekti	2.140.000	2.310.000	170.000	108
426	Nematerijalna proizvedena imovina	235.000	100.000	-135.000	43
Funk:		1.020.000	1.020.000	0	100
53	Izdaci za dionice i udjele u glavnici	1.020.000	1.020.000	0	100
532	Dionice i udjeli u glavnici trgovačkih društava u javnom sektoru	1.020.000	1.020.000	0	100
PROGRAM: 1432	ZAŠTITA OKOLIŠA	115.000	115.000	0	100
Tekući projekt T160914	NAKNADA ZA LOKACIJU ODLAGALIŠTA TRESKAVAC	100.000	100.000	0	100
Izvor: 1	Opći prihodi i primici	100.000	100.000	0	100
Izvor: 11	Opći prihodi i primici	100.000	100.000	0	100
Funk: 051	Gospodarenje otpadom	100.000	100.000	0	100

RASHODI I IZDACI PO PROGRAMSKOJ KLASIFIKACIJI		Plan za 2020	Izmjene 2020	Povećanje / smanjenje	INDEX
		1	2	3	2/1
32	Materijalni rashodi	100.000	100.000	0	100
329	Ostali nespomenuti rashodi poslovanja	100.000	100.000	0	100
Aktivnost A160916	OSTALE KOMUNALNE USLUGE	15.000	15.000	0	100
Izvor: 4	Prihodi za posebne namjene	15.000	15.000	0	100
Izvor: 43	Prihodi za posebne namjene	15.000	15.000	0	100
Funk: 076	Poslovi i usluge zdravstva koji nisu drugdje svrstani	15.000	15.000	0	100
32	Materijalni rashodi	15.000	15.000	0	100
323	Rashodi za usluge	15.000	15.000	0	100
PROGRAM: 1434	UPRAVLJANJE IMOVINOM	600.000	590.000	-10.000	98
Aktivnost A160980	PROSTORI U VLASNIŠTVU OPĆINE I RAZVOJ STANOVANJA	600.000	590.000	-10.000	98
Izvor: 1	Opći prihodi i primici	80.000	80.000	0	100
Izvor: 11	Opći prihodi i primici	80.000	80.000	0	100
Izvor: 4	Prihodi za posebne namjene	520.000	510.000	-10.000	98
Izvor: 43	Prihodi za posebne namjene	520.000	510.000	-10.000	98
Funk: 061	Razvoj stanovanja	600.000	590.000	-10.000	98
32	Materijalni rashodi	560.000	550.000	-10.000	98
322	Rashodi za materijal i energiju	40.000	40.000	0	100
323	Rashodi za usluge	520.000	510.000	-10.000	98
42	Rashodi za nabavu proizvedene dugotrajne imovine	40.000	40.000	0	100
422	Postrojenja i oprema	40.000	40.000	0	100
PROGRAM: 1435	ORGANIZIRANJE I PROVOĐENJE ZAŠTITE I SPAŠAVANJA	754.765	754.765	0	100
Aktivnost A161000	VATROGASNA ZAJEDNICA	410.865	410.865	0	100
Izvor: 1	Opći prihodi i primici	410.865	410.865	0	100
Izvor: 11	Opći prihodi i primici	410.865	410.865	0	100
Funk: 032	Usluge protupožarne zaštite	410.865	410.865	0	100
38	Ostali rashodi	410.865	410.865	0	100
381	Tekuće donacije	410.865	410.865	0	100
Aktivnost A161010	JAVNA VATROGASNA POSTROJBA	213.900	213.900	0	100
Izvor: 1	Opći prihodi i primici	213.900	213.900	0	100
Izvor: 11	Opći prihodi i primici	213.900	213.900	0	100
Funk: 032	Usluge protupožarne zaštite	213.900	213.900	0	100
36	Pomoći dane u inozemstvo i unutar općeg proračuna	213.900	213.900	0	100
363	Pomoći unutar općeg proračuna	213.900	213.900	0	100

RASHODI I IZDACI PO PROGRAMSKOJ KLASIFIKACIJI		Plan za 2020	Izmjene 2020	Povećanje / smanjenje	INDEX
		1	2	3	2/1
Aktivnost A161020	DOBROVOLJNO VATROGASNO DRUŠTVO	60.000	60.000	0	100
Izvor: 1	Opći prihodi i primici	60.000	60.000	0	100
Izvor: 11	Opći prihodi i primici	60.000	60.000	0	100
Funk: 032	Usluge protupožarne zaštite	50.000	50.000	0	100
38	Ostali rashodi	50.000	50.000	0	100
381	Tekuće donacije	50.000	50.000	0	100
Funk: 081	Službe rekreacije i sporta	10.000	10.000	0	100
38	Ostali rashodi	10.000	10.000	0	100
381	Tekuće donacije	10.000	10.000	0	100
Aktivnost A161030	TJELESNA I TEHNIČKA ZAŠTITA	70.000	70.000	0	100
Izvor: 1	Opći prihodi i primici	70.000	70.000	0	100
Izvor: 11	Opći prihodi i primici	70.000	70.000	0	100
Funk: 036	Rashodi za javni red i sigurnost koji nisu drugdje svrstani	60.000	60.000	0	100
32	Materijalni rashodi	60.000	60.000	0	100
322	Rashodi za materijal i energiju	10.000	10.000	0	100
323	Rashodi za usluge	50.000	50.000	0	100
Funk: 076	Poslovi i usluge zdravstva koji nisu drugdje svrstani	10.000	10.000	0	100
38	Ostali rashodi	10.000	10.000	0	100
381	Tekuće donacije	10.000	10.000	0	100
PROGRAM: 1436	POTPORA POLJOPRIVREDI	75.000	75.000	0	100
Aktivnost A161040	CENTAR ZA POLJOPRIVREDU I RURALNI RAZVOJ	25.000	25.000	0	100
Izvor: 1	Opći prihodi i primici	25.000	25.000	0	100
Izvor: 11	Opći prihodi i primici	25.000	25.000	0	100
Funk: 042	Poljoprivreda, šumarstvo, ribarstvo i lov	20.000	20.000	0	100
36	Pomoći dane u inozemstvo i unutar općeg proračuna	20.000	20.000	0	100
366	Pomoći proračunskim korisnicima drugih proračuna	20.000	20.000	0	100
Funk:		5.000	5.000	0	100
53	Izdaci za dionice i udjele u glavnici	5.000	5.000	0	100
532	Dionice i udjeli u glavnici trgovačkih društava u javnom sektoru	5.000	5.000	0	100
Aktivnost A161041	POTICAJ ZA SADNJU AUTOHTONOG RASLINJA	20.000	20.000	0	100
Izvor: 1	Opći prihodi i primici	20.000	20.000	0	100
Izvor: 11	Opći prihodi i primici	20.000	20.000	0	100
Funk: 042	Poljoprivreda, šumarstvo, ribarstvo i lov	20.000	20.000	0	100
37	Naknade građanima i kućanstvima na temelju osiguranja i druge naknade	20.000	20.000	0	100
372	Ostale naknade građanima i kućanstvima iz	20.000	20.000	0	100

RASHODI I IZDACI PO PROGRAMSKOJ KLASIFIKACIJI		Plan za 2020	Izmjene 2020	Povećanje / smanjenje	INDEX
		1	2	3	2/1
proračuna					
Aktivnost A161043	PROGRAM SUZBIJANJA ŠTETE OD DIVLJIH ŽIVOTINJA	30.000	30.000	0	100
Izvor: 1	Opći prihodi i primici	30.000	30.000	0	100
Izvor: 11	Opći prihodi i primici	30.000	30.000	0	100
Funk: 042	Poljoprivreda, šumarstvo, ribarstvo i lov	30.000	30.000	0	100
38	Ostali rashodi	30.000	30.000	0	100
381	Tekuće donacije	30.000	30.000	0	100
PROGRAM: 1437	TURIZAM	188.400	188.400	0	100
Aktivnost A160900	AVIO OGLAŠAVANJE	25.000	25.000	0	100
Izvor: 1	Opći prihodi i primici	0	25.000	25.000	0
Izvor: 11	Opći prihodi i primici	0	25.000	25.000	0
Izvor: 4	Prihodi za posebne namjene	25.000	0	-25.000	0
Izvor: 43	Prihodi za posebne namjene	25.000	0	-25.000	0
Funk: 047	Ostale industrije	25.000	25.000	0	100
32	Materijalni rashodi	25.000	25.000	0	100
323	Rashodi za usluge	25.000	25.000	0	100
Aktivnost A160902	EKO AKCIJE UDRUGA	5.000	5.000	0	100
Izvor: 4	Prihodi za posebne namjene	5.000	5.000	0	100
Izvor: 43	Prihodi za posebne namjene	5.000	5.000	0	100
Funk: 047	Ostale industrije	5.000	5.000	0	100
32	Materijalni rashodi	5.000	5.000	0	100
329	Ostali nespomenuti rashodi poslovanja	5.000	5.000	0	100
Aktivnost A160903	USLUGE EL.VOZILA	122.400	122.400	0	100
Izvor: 4	Prihodi za posebne namjene	122.400	122.400	0	100
Izvor: 43	Prihodi za posebne namjene	122.400	122.400	0	100
Funk: 047	Ostale industrije	122.400	122.400	0	100
32	Materijalni rashodi	122.400	122.400	0	100
323	Rashodi za usluge	122.400	122.400	0	100
Aktivnost A160905	ZAKUP ZEMLJIŠTA	36.000	36.000	0	100
Izvor: 1	Opći prihodi i primici	36.000	36.000	0	100
Izvor: 11	Opći prihodi i primici	36.000	36.000	0	100
Funk: 066	Rashodi vezani za stanovanje i kom. pogodnosti koji nisu drugdje svrstani	36.000	36.000	0	100
32	Materijalni rashodi	36.000	36.000	0	100
323	Rashodi za usluge	36.000	36.000	0	100
PROGRAM: 1441	MJERE ZA NOVA ZAPOŠLJAVANJA	200.000	200.000	0	100

RASHODI I IZDACI PO PROGRAMSKOJ KLASIFIKACIJI		Plan za 2020	Izmjene 2020	Povećanje / smanjenje	INDEX
		1	2	3	2/1
Tekući projekt	POTPORE ZA ZAPOSŁJAVANJE	200.000	200.000	0	100
T170018					
Izvor: 1	Opći prihodi i primici	200.000	200.000	0	100
Izvor: 11	Opći prihodi i primici	200.000	200.000	0	100
Funk: 105	Nezaposlenost	200.000	200.000	0	100
37	Naknade građanima i kućanstvima na temelju osiguranja i druge naknade	200.000	200.000	0	100
372	Ostale naknade građanima i kućanstvima iz proračuna	200.000	200.000	0	100

Članak 3.

Plan razvojnih programa Općine Omišalj za 2020. godinu mijenja se i glasi:

III. RAZVOJNI PROGRAMI

4	5	6	polazni:	ciljani:	org.klasifikacija
Plan 2020	Povećanje/smanjenje	Izmjene 2020	2019	2020	razdjelj glava
9.390.363	944.000	10.334.363			
UKUPNO RASHODI I IZDACI					

CILJ 1. UNAPREĐENJE KVALITETE ŽIVOTAMJER 1.1 IZGRADNJA PRIORITETNE KOMUNALNE INFRASTRUKTURE

Program:	1431	RAZVOJ I UPRAVLJANJE SJUSTAVA VODOOPSKRBE,	3.710.363	94.000	3.804.363		
K160871	Kapitalni projekt	PROJEKT PRIKUPLJANJA, ODVODNJE I PROČIŠĆAVANJA OTPADNIH VODA NA PODRUČJU OTOKA KRKA	3.710.363	94.000	3.804.363	1.1.1 m2	7945

CILJ 2. IZGRADNJA KONKURENTNOG GOSPODARSTVAMJER 2.1 IZGRADNJA KOMUNALNE, DRUŠTVENE I TURISTIČKE INFRASTRUKTURE

Program:	1430	PROSTORNO UREĐENJE I UNAPREĐENJE STANOVANJA	5.680.000	850.000	6.530.000		
K170027	Kapitalni projekt	UREĐENJE OBALNE ŠETNICE - RIVA	500.000	0	500.000	2.1.2 m2	180
K170024	Kapitalni projekt	PARKIRALIŠTE POD ORISIŠA	30.000	0	30.000	2.1.3 m2	1015
K170022	Kapitalni projekt	UREĐENJE PLACE U NJIVICAMA	1.000.000	0	1.000.000	2.1.4 m2	1110
K170029	Kapitalni projekt	CESTA KAMP - KLJEČ	4.150.000	850.000	5.000.000	2.1.7 m ² ceste	1350

Članak 4.

Druge izmjene i dopune Proračuna Općine Omišalj za 2020. godinu stupaju na snagu osam dana od dana objave u "Službenim novinama Primorsko-goranske županije".

OPĆINSKO VIJEĆE OMIŠALJ
Predsjednik:
Anto Trogrlić, v.r.

61.

Članak 1.

Na temelju članka 72. stavka 1. Zakona o komunalnom gospodarstvu („Narodne novine“ broj 68/18, 110/18 i 32/20) i članka 38. Statuta Općine Omišalj („Službene novine Primorsko-goranske županije“ broj 29/13, 8/18 i 3/20), Općinsko vijeće Općine Omišalj, na sjednici održanoj 14. rujna 2020. godine, donijelo je

U Programu gradnje objekata i uređaja komunalne infrastrukture za 2020. godinu („Službene novine Primorsko-goranske županije“ broj 29/19 i 13/20) članak 1. mijenja se i glasi:

Gradnja objekata i uređaja komunalne infrastrukture za 2020. godinu i visina potrebnih sredstava za realizaciju programa utvrđuje se kako slijedi:

**DRUGE IZMJENE I DOPUNE
PROGRAMA ODRŽAVANJA KOMUNALNE
INFRASTRUKTURE ZA 2020. GODINU**

POZ	NAZIV	KN
	ODRŽAVANJE ČISTOĆE JAVNIH POVRŠINA	1,616.000,00
107	ČIŠĆENJE JAVNIH POVRŠINA	1,325.000,00
	- čišćenje ulica i trgova vrši se po Operativnom planu čišćenja. U ljetnom periodu ručno se čisti 458.795 m ² /mjesec (Omišalj 182.780,50 m ² ; Njivice 276.015 m ²); strojno 269.405 m ² /mjesec (Omišalj 136.417 m ² ; Njivice 132.988 m ²); broj ispraznjenih koševa za otpatke iznosi 3.960 kom/mjesec (Omišalj 1.410; Njivice 2.550 kom). Na dječjim igralištima se očisti 128.820 m ² /mjesec (Omišalj 65.070 m ² , Njivice 63.750 m ²). U zimskom periodu smanjuje se intenzitet čišćenja, stoga ukupna mjesečna površina ručno očišćenih površina iznosi 218.460 m ² /mjesec (Omišalj 121.412 m ² , Njivice 97.048 m ²); strojno se očisti 155.287 m ² /mjesec (Omišalj 63.805 m ² , Njivice 91.482 m ²); ispraznjenih košarica je 1778 kom/mjesec (Omišalj 850 kom, Njivice 928 kom). Na dječjim igralištima se očisti 34.344 m ² /mjesec (Omišalj 17.344 m ² , Njivice 17.000 m ²). U zimskom i ljetnom periodu vrše se interventni radovi – uklanjanje neprimjereno odloženog kućnog i glomaznog otpada na javnim površinama.	770.000,00
	- čišćenje javnih plaža u naseljima i izvan naselja, igrališta te praznjenje košarica uz plaže obavlja se po Operativnom planu čišćenja. Površina javnih plaža koje se čiste iznosi 8.410 m ² (Omišalj 3.660 m ² , Njivice 4.750 m ²), broj košarica je 85 komada. Površina prirodnih plaža (većinom plaže izvan naselja) iznosi 12.900 m ² i broj košarica je 17 komada. U prirodne plaže spadaju: Voz, Selehovica, Mirine, Čuf, FKK kod autokampa, Vodotoč, Stran te Mali Kijec. Pored navedenog, u zoni plaža čisti se dječje igralište i odbojkaško igralište u Rosuljama u Njivicama te dječje igralište kod trgovine Manja i odbojkaško igralište Mekotini u Omišlju. Površina dječjih igrališta u naselju Omišalj iznosi 3.500 m ² , dok u naselju Njivice iznosi 900 m ² . +8.000,00 kn	310.000,00
	- čišćenje javnih WC-a: Stran (Manja), na plaži Pesja, na plaži Večja u Omišlju te sanitarni čvor kod Plave terase, kod plaže Pod crikvun, na Šetalištu Antona Koste (2 kom - kod odbojkaškog igrališta i ispod Ulice Luke Turata) i na plaži Kijac u Njivicama u sezoni 15.5.-30.9. i na tržnici u Omišlju 1.1-31.12.	195.000,00
	- uklanjanje ostalog otpada s javnih površina, strojno čišćenje javnih kamenih i ostalih površina, podvodno čišćenje rampi i stepenica za prilaz moru te radovi po narudžbi i intervenciji. +42.000,00 kn	50.000,00

108	OSTALE KOMUNALNE USLUGE		100.000,00
	- razni popravci vodovodnih instalacija, izvedba vodovodnih priključaka na javnim površinama i manji bravarski radovi, održavanje sistema za natapanje zelenih površina, održavanje podiznih hidrauličnih stupića i ostalo	50.000,00	
	- sufinanciranje cijene usluge pražnjenja septičkih jama u staroj jezgri	25.000,00	
	- ostale usluge	25.000,00	
109	EKOLOŠKO-KOMUNALNE AKCIJE		191.000,00
	- provođenje DDD mjera	74.000,00	
	- usluge veterinarsko-higijeničarskog servisa (VHS) +40.000,00 kn	95.000,00	
	- usluge nadzora ZZJZ na radovima DDD-a	12.000,00	
	- razni interventni radovi +5.000,00 kn	10.000,00	
	ODRŽAVANJE JAVNIH POVRŠINA		2.910.000,00
110	REDOVNO ODRŽAVANJE JAVNIH POVRŠINA		600.000,00
	- montaža i demontaža opreme, farbanje klupa i košarica, ograda i druge komunalne opreme +20.000,00 kn	100.000,00	
	- interventni radovi i radovi po nalogu kom. redara +20.000,00 kn	75.000,00	
	- popravci komunalne opreme, sprava na dječjim igralištima i sl. +20.000,00 kn	100.000,00	
	- manji popravci, betoniranja pješačkih površina, staza i stubišta, građevinski radovi na dječjim igralištima +20.000,00 kn	100.000,00	
	REDOVNO ODRŽAVANJE POMORSKOG DOBRA		
	- dohranjivanje i ravnanje plaža prije sezone te radovi na uređenju plaža (popravci sunčališta i sl.)	150.000,00	
	- popravak, montaža i demontaža tuševa, stepenica za u more, kabina za presvlačenje i plažnih ograda +20.000,00 kn	75.000,00	
	UREĐENJE DJEČJIH IGRALIŠTA I PARKOVA		650.000,00
121	- uređenje igrališta +75.000,00 kn	125.000,00	
121.1	- obnova podloge +375.000,00 kn	525.000,00	
	RADOVI PO ZAHTJEVU MJESNIH ODBORA		80.000,00
110.1	- Omišalj	40.000,00	
110.2	- Njivice	40.000,00	
112	ODRŽAVANJE ZELENIH POVRŠINA		1.160.000,00
	- radovi se izvršavaju temeljem 'Programa godišnjeg održavanja površina zelenila na području općine Omišalj', iz kolovoza 2019. (projekt 20-082019, Studio perivoj d.o.o.). Planom su obuhvaćene sve površine intenzivnog hortikulturnog održavanja na području Omišlja i Njivica. Razrada zahvata izvršena je prema kategorijama raslinja (drveće, grmlje, cvjetne gredice, i dr.), a dinamika radova planira se prema vegetacijskom periodu i mikroklimatskim uvjetima tijekom godine. Radovi košnje obuhvaćaju ukupno 126 000 m ² , od čega je 61 000 m ² u Omišlju a ostatak u Njivicama. U naseljima se košnja vrši 5 puta godišnje a van naselja 3 puta. Do usklađenja s prethodno navedenim Programom izvršiti će se i manji jednokratni interventni zahvati kultiviranja zapuštenih površina.	1.070.000,00	
	- ostali radovi i usluge +25.000,00 kn	90.000,00	

113	POTROŠNJA VODE S JAVNIH POVRŠINA		230.000,00
	- troškovi se odnose na utrošak vode za zalijevanje zelenih površina, potrošnju vode sa tuševa na plažama i javnim sanitarnim čvorovima, te poslovnim prostorima	230.000,00	
114	SITNI INVENTAR		40.000,00
	- košarice	10.000,00	
	- klupe	10.000,00	
	- betonske gljive, kamere, stupići i sl. za regulaciju prometa, lokoti, plažne ograde, prenosive ograde i ostali sitni inventar -5.000,00 kn	10.000,00	
	- putokazi i natpisne ploče -5.000,00 kn	10.000,00	
	INTELEKTUALNE USLUGE		150.000,00
	- geodetski elaborati, iskolčenja, identifikacije i sl. geodetske usluge	50.000,00	
	- izrada troškovnika za održavanje javnih površina i nadzor	41.270,00	
116	javnoj rasvjeti i nadzor nad radovima gradnje javne rasvjete		
	- procjene sudskog vještaka i sl.	10.000,00	
	- usluge savjetovanja, tehničke usluge i izrada prometnih elaborata te slično	25.000,00	
116.1	- sufinanciranje provedbe projekata	13.730,00	
	NERAZVRSTANE CESTE		500.000,00
117	ODRŽAVANJE NERAZVRSTANIH CESTA		500.000,00
	- krpanje udarnih rupa na kolničkoj konstrukciji, održavanje bijelih cesta i parkirališta, intervencije +100.000,00 kn	200.000,00	
	- zimska služba, dežurstvo te rad na posipanju i čišćenju cesta	50.000,00	
	- obnova horizontalne signalizacije	25.000,00	
	- montaža i popravak cestovne opreme	25.000,00	
	- planiraju se radovi na sanaciji vododerina i na rješavanje problema uzrokovanih obilnim oborinskim vodama na raznim lokacijama i sanacija parkirališnih površina +100.000,00 kn	200.000,00	
	ODRŽAVANJE OBORINSKIH KANALA		102.000,00
118	REDOVNO ODRŽAVANJE -ČIŠĆENJE		102.000,00
	- čišćenje oborinskih kanala prema Programu	102.000,00	
	ODRŽAVANJE I POTROŠNJA JAVNE RASVJETE		1.170.000,00
119	POTROŠNJA EL.ENERGIJE S JAVNIH P. I JAVNE RASVJETE		800.000,00
	-troškovi se odnose na plaćanje utrošene el.energije sa javnih površina ili poslovnih prostora koje koristi Općina Omišalj, javne rasvjete, te na troškove elektrosuglasnosti za nove priključke i proširenje mreže javne rasvjete	800.000,00	
119.1	ODRŽAVANJE JAVNE RASVJETE		370.000,00
	REDOVNO ODRŽAVANJE		
	-zamjena žarulja i ostalog potrošnog materijala +55.000,00 kn	230.000,00	
	-elektroinstalacija za manifestacije	30.000,00	
	-održavanje i montaža božićne dekoracije	30.000,00	
	-održavanje elektroinstalacije u vlasništvu Općine Omišalj	40.000,00	
	-izdvajanje upravljanja javne rasvjete iz trafostanica	35.000,00	
	IZVANREDNO ODRŽAVANJE		
	- zamjena stupova i rasvjetnih tijela, ugradnja istih prilikom rekonstrukcije mreže	5.000,00	
	ODRŽAVANJE KOMUNALNE INFRASTRUKTURE - UKUPNO		6.298.000,00

Članak 2.

Sredstva potrebna za ostvarivanje ovog Programa utvrđuju se u ukupnom iznosu od 6,298.000,00 kuna.

Sredstva iz stavka 1. ovog članka osiguravaju se iz :

- sredstava komunalne naknade u iznosu od 4,491.770,00 kn,
 - sredstava boravišne pristojbe u iznosu od 349.500,00 kn,
 - sredstava naknada za koncesije na pomorskom dobru u iznosu od 700.000,00 kn,
 - sredstava koncesijskih odobrenja na pomorskom dobru u iznosu od 153.000,00 kn,
 - sredstava pomoći u iznosu od 330.000,00 kn,
 - sredstava naknade za grobna mjesta u iznosu od 260.000,00 kn,
 - sredstava općih prihoda u iznosu od 13.730,00 kn.
- Komunalna naknada planirana je u iznosu od 8,000.000,00 kn.

Članak 3.

Ove Izmjene i dopune Programa stupaju na snagu osmoga dana od dana objave u „Službenim novinama Primorsko – goranske županije“.

Klasa: 021-05/20-01/6

Ur. broj: 2142-06-20-01-4

Omišalj, 14. rujna 2020.

OPĆINSKO VIJEĆE OPĆINE OMIŠALJ

Predsjednik
Anto Trogrlić, v. r.

62.

Na temelju članka 67. stavka 1. Zakona o komunalnom gospodarstvu („Narodne novine“ broj 68/18, 110/18 i 32/20) i članka 38. Statuta Općine Omišalj („Službene novine Primorsko-goranske županije broj 29/13, 8/18 i 3/20), Općinsko vijeće Općine Omišalj, na sjednici održanoj 14. rujna 2020. godine, donijelo je

**DRUGE IZMJENE I DOPUNE
PROGRAMA GRADNJE OBJEKATA
I UREĐAJA KOMUNALNE INFRASTRUKTURE
ZA 2020. GODINU**

Članak 1.

U Programu gradnje objekata i uređaja komunalne infrastrukture za 2020. godinu („Službene novine Primorsko-goranske županije“ broj 29/19 i 13/20) članak 1. mijenja se i glasi:

Gradnja objekata i uređaja komunalne infrastrukture za 2020. godinu i visina potrebnih sredstava za realizaciju programa utvrđuje se kako slijedi:

POZ	NAZIV	KN
	GRADNJA NERAZVRSTANIH CESTA	7,640.000,00
	Kolno-pješački prilazi	250.000,00
127	- nogostup Kijac	100.000,00
127.11	- oborinska odvodnja	100.000,00
127.12	- zemljište +50.000,00 kn	50.000,00
	Cesta Kamp-Kijec	5,000.000,00
134	- gradnja +975.000,00 kn	4,775.000,00
134.1	- oborinska odvodnja	200.000,00
134.2	- intelektualne usluge -125.000,00 kn	25.000,00
	Uređenje cesta uz EU Projekt prikupljanja, odvodnje i pročišćavanja otpadnih voda na području Općine Omišalj	2,390.000,00
136.4	- oborinska odvodnja +50.000,00 kn	1,250.000,00
136.5	- ceste +120.000,00 kn	960.000,00
136.6	- projektna dokumentacija -135.000,00 kn	100.000,00
136.7	- intelektualne usluge -35.000,00 kn	80.000,00

	GRADNJA JAVNIH POVRŠINA	910.000,00
	Nabava opreme	380.000,00
130	- ograde, rukohvati, usporivači prometa, štandovi, garniture za sjedenje i ostala oprema +80.000,00 kn	380.000,00
	Parkiralište Pod orišina	30.000,00
157	- projektna dokumentacija	30.000,00
	Uređenje obalne šetnice - Riva	500.000,00
163.1	- gradnja	450.000,00
163.2	- intelektualne usluge	50.000,00
	PROSTORNI PLANOVI	125.000,00
122	- izrada prostornih planova	125.000,00
	UREĐENJE PLACE U NJIVICAMA	1.000.000,00
128.01	- gradnja	800.000,00
128.02	- intelektualne usluge	100.000,00
128.03	- oprema	100.000,00
	GRADNJA JAVNE RASVJETE	250.000,00
131.31	- manja proširenja javne rasvjete	150.000,00
136.3	- proširenje javne rasvjete uz EU Projekt prikupljanja, odvodnje i pročišćavanja otpadnih voda na području Općine Omišalj	100.000,00
	VODNI DOPRINOSI	50.000,00
132	- vodni doprinos kod ishodovanja građevinskih dozvola	50.000,00
	SUFINANCIRANJE OBNOVA FASADA	80.000,00
132.1	- sufinanciranje obnove fasada u staroj jezgri	80.000,00
	KATASTARSKA IZMJERA	65.000,00
133	- sufinanciranje geodetskih poslova	65.000,00
	INTERREG PROJEKT TRANSFER	224.425,00
165.4	- intelektualne i osobne usluge +224.425,00 kn	224.425,00
	GRADNJA KOMUNALNE INFRASTRUKTURE UKUPNO	10.344.425,00

Članak 2.

Sredstva potrebna za gradnju objekata i uređaja komunalne infrastrukture utvrđuju se u ukupnom iznosu od 10,344.425,00 kuna.

Sredstva iz stavka 1. ovog članka osiguravaju se iz :

- sredstava komunalnog doprinosa u iznosu od 1,729.830,00 kn,
- sredstava komunalne naknade u iznosu od 2,040.000,00 kn,
- sredstava za posebne namjene – katastar u iznosu od 25.000,00 kn
- sredstava naknade za legalizaciju u iznosu od 25.000,00 kn,
- sredstava pomoći u iznosu od 2,017.045,00 kn,
- sredstava naknade za grobna mjesta u iznosu od 40.000,00 kn,
- sredstava ostalih koncesija u iznosu od 100.000,00 kn,
- sredstava nefinancijske imovine u iznosu od 10.000,00 kn,
- sredstava primitaka - APN u iznosu od 31.000,00 kn,

- sredstava naknade za vodni doprinos u iznosu od 50.000,00 kn,

- sredstava općih prihoda u iznosu od 4,276.550,00 kn.

Komunalni doprinos planiran je u iznosu od 2,080.000,00 kn.

Članak 3.

Ove Izmjene i dopune Programa stupaju na snagu osmoga dana od dana objave u „Službenim novinama Primorsko – goranske županije“.

Klasa: 021-05/20-01/6

Ur. broj: 2142-06-20-01-5

Omišalj, 14. rujna 2020.

OPĆINSKO VIJEĆE OPĆINE OMIŠALJ

Predsjednik
Anto Trogrlić, v. r.

63.

Na temelju članka 49. Zakona o predškolskom odgoju i obrazovanju (»Narodne novine« broj 10/97, 107/07, 94/13 i 98/19), članka 143. Zakona o odgoju i obrazovanju u osnovnoj i srednjoj školi (»Narodne novine« broj 87/08, 86/09, 92/10, 105/10, 90/11, 16/12, 86/12, 94/13, 152/14, 7/17, 68/18 i 98/19), članka 9a. Zakona o financiranju javnih potreba u kulturi (»Narodne novine« broj 47/90, 27/93 i 38/09), članka 4. stavka 2. Zakona o zaštiti i očuvanju kulturnih dobara (»Narodne novine« broj 69/99, 151/03, 157/03, 87/09, 88/10, 61/11, 25/12, 136/12, 157/13, 152/14, 44/17 i 90/18), članka 74. stavka 2. Zakona o sportu (»Narodne novine« broj 71/06, 150/08, 124/10, 124/11, 86/12, 94/13, 85/15, 19/16 i 98/19), članka 20. Zakona o tehničkoj kulturi (»Narodne novine« broj 76/93, 11/94 i 38/09), članka 32. Zakona o udrugama (»Narodne novine« broj 74/14, 70/17 i 98/19), članka 19. Zakona o lokalnoj i područnoj (regio-

nalnoj) samoupravi (»Narodne novine« broj 33/01, 60/01, 129/05, 109/07, 125/08, 36/09, 150/11, 144/12, 19/13-proč. tekst, 137/15, 123/17 i 98/19) i članka 38. Statuta Općine Omišalj (»Službene novine« Primorsko-goranske županije» broj 29/13, 8/18 i 3/20), Općinsko vijeće Općine Omišalj, na sjednici 14. rujna 2020., donijelo je

DRUGE IZMJENE**Program javnih potreba u društvenim djelatnostima Općine Omišalj za 2020. godinu****Članak 1.**

U Programu javnih potreba u društvenim djelatnostima Općine Omišalj za 2020. godinu („Službene novine Primorsko-goranske županije“ broj 29/19 i 13/20) Plan raspodjele sredstava Programa javnih potreba u društvenim djelatnostima Općine Omišalj za 2020. godinu iz članka 4. stavka 2. mijenja se i glasi:

PREDŠKOLSKI ODGOJ	
1. Sufinanciranje troškova boravka djece u dječjem vrtiću	3,159.800,00
2. Održavanje vrtića	40.000,00
3. Eko programi i izleti	2.500,00
UKUPNO:	3,202.300,00

OSNOVNOŠKOLSKO OBRAZOVANJE	
1. OŠ Omišalj - financiranje aktivnosti	440.000,00
2. OŠ Omišalj - nabava udžbenika i školskog pribora	84.000,00
3. Ostali izvanredni programi	20.000,00
4. Sigurnost djece u prometu	2.150,00
UKUPNO:	546.150,00

SREDNJOŠKOLSKO OBRAZOVANJE	
1. Stipendije za učenike	66.000,00
2. Sufinanciranje nabave udžbenika i školskog pribora	16.000,00
3. Sufinanciranje prijevoza učenika	68.000,00
UKUPNO:	150.000,00

VISOKO OBRAZOVANJE	
1. Sufinanciranje prijevoza studenata	50.000,00
2. Stipendije za studente	175.000,00
3. Stipendija solidarnosti - Vukovar	7.000,00
4. Stipendije za poslijediplomski studij	14.000,00
UKUPNO:	246.000,00

PROMICANJE KULTURE	
1. Duhovski utorek	44.000,00
2. Izložbe	40.000,00
3. Festival "Omišljanska rozeta"	500,00
4. Stomorina	23.000,00
5. Mala Gospoja	41.000,00
6. Ostali programi u kulturi	49.000,00
7. Festival folklora otoka Krka	0,00
8. Izdavačka djelatnost	132.500,00
9. Informiranje RADIO OTOK KRK	40.875,00
10. Općinsko glasilo "GLASNIK"	161.250,00
11. Bežični internet	35.000,00
12. Očuvanje folklorne tradicije	73.100,00
13. Njegovanje običaja	66.000,00
14. Dramska umjetnost i klapsko pjevanje	8.850,00
15. Komunalne usluge i zaštita - manifestacije	72.000,00
UKUPNO:	787.075,00

KNJIŽNICA "VID OMIŠLJANIN"	
1. Redovna knjižnična djelatnost	292.750,00
UKUPNO:	292.750,00

DC OMIŠALJ - PROGRAMI	
1. Programske aktivnosti	85.000,00
UKUPNO:	85.000,00

RAZVOJ CIVILNOG DRUŠTVA	
1. Braniteljske udruge	31.875,00
2. Obitelj, djeca, mladi	134.823,00
3. Zaštita životinja	21.750,00
4. Multimedija, međunarodna suradnja, umirovljenici i dr.	25.000,00
UKUPNO:	213.448,00

RAZVOJ SPORTA I REKREACIJE	
1. Sportaš otoka Krka	0,00
2. Sportska dvorana	59.000,00
3. Održavanje sportskih objekata	35.000,00
4. Pomoći i pokroviteljstva u sportu	10.000,00
5. Potpora ekipnim sportovima	381.750,00
6. Potpora individualnim sportovima	73.885,00
7. Tehnička kultura i rekreacija	25.525,00
UKUPNO:	585.160,00

Članak 2.

Ove izmjene Programa stupaju na snagu osmoga dana od dana objave u „Službenim novinama Primorsko-goranske županije“.

Klasa: 021-05/20-01/6

Ur. broj: 2142-06-20-01-6

Omišalj, 14. rujna 2020.

OPĆINSKO VIJEĆE OPĆINE OMIŠALJ

Predsjednik
Anto Trogrlić, v. r.

64.

Temeljem odredbi članka 117. Zakona o socijalnoj skrbi („Narodne novine“ broj 157/13,152/14, 99/15, 52/16, 16/17, 130/17 i 98/19) i članka 38. Statuta Općine Omišalj („Službene novine Primorsko-goranske županije“ broj 29/13, 8/18 i 3/20), Općinsko vijeće Općine Omišalj, na sjednici održanoj 14. rujna 2020. godine donijelo je

**DRUGE IZMJENE I DOPUNE
Programa javnih potreba u području zdravstva
i socijalne skrbi za 2020. godinu**

Članak 1.

U Programu javnih potreba u području zdravstva i socijalne skrbi za 2020. godinu („Službene novine Primorsko-goranske županije“ broj 29/19 i 13/20), u članku 3. točka mijenja se i glasi:

ZDRAVSTVO	
1. Turistička ambulanta – Dom zdravlja PGŽ	82.500,00
2. Hitna medicinska pomoć PGŽ	18.000,00
3. Specijalistički pregledi	20.000,00
4. Tečaj za trudnice – Dom zdravlja PGŽ	4.800,00
UKUPNO:	125.300,00

SOCIJALNA SKRIB	
1. Pomoć obiteljima – kupnja namirnica	265.000,00
2. Pomoć obiteljima – dječji vrtić	25.000,00
3. Pomoć obiteljima – školovanje	16.000,00
4. Pomoć za novorođeno dijete	150.000,00
5. Pomoć obiteljima poginulih branitelja	9.000,00
6. Pomoć obiteljima – ogrjev	15.000,00
7. „Romi u zajednici“	9.800,00
8. Pomoć obiteljima – troškovi stanovanja	25.000,00
9. Sufinanciranje školskih marenda	45.000,00
10. Sufinanciranje prijevoza	6.000,00
11. Ostale pomoći socijalne skrbi	55.000,00
12. Crveni križ	92.975,00
13. Caritas	2.000,00
14. Pomoć i njega u kući – GERONTODOMAĆICA	90.000,00
15. Sufinanciranje dopunskog zdravstvenog osiguranja za umirovljenike	100.000,00
UKUPNO:	905.775,00

ZAŠTITA I UNAPREĐENJE ZDRAVLJA	
5. Pomoć osobama s invaliditetom	26.750,00
6. Unapređenje kvalitete života	33.600,00
UKUPNO:	60.350,00

Članak 2.

Ove izmjene i dopune Programa stupaju na snagu osmog dana od dana objave u "Službenim novinama Primorsko-goranske županije".

Klasa: 021-05/20-01/6
Ur. broj: 2142-06-20-01-7
Omišalj, 14. rujna 2020.

OPĆINSKO VIJEĆE OPĆINE OMIŠALJ

Predsjednik
Anto Trogrlić, v. r.

65.

Na temelju članka 14. Zakona o proračunu („Narodne novine“ broj 87/08, 136/12 i 15/15) i članka 38. Statuta Općine Omišalj („Službene novine Primorsko-goranske županije“ broj 29/13, 8/18 i 3/20), Općinsko vijeće Općine Omišalj, na sjednici održanoj 14. rujna 2020. godine, donijelo je

ODLUKU
o izmjeni Odluke o izvršavanju Proračuna
Općine Omišalj za 2020. godinu

Članak 1.

U Odluci o izvršavanju Proračuna Općine Omišalj za 2020. godinu ("Službene novine Primorsko-goranske županije" broj 29/19 i 13/20) u članku 12. stavku 4. brojka "240.000,00" zamjenjuje se brojkom "150.000,00".

Članak 2.

Ova Odluka stupa na snagu osmog dana od dana objave u

Red. broj	Aktivnost	Plan 2020.
1.	Programi u kulturi	42.650
2.	Izložbe	19.350
	Ukupno	62.000

Članak 2.

Ove izmjene Plana stupaju na snagu osmog dana od dana objave u „Službenim novinama Primorsko-goranske županije“.

Klasa: 021-05/20-01/6
Ur. broj: 2142-06-20-01-7
Omišalj, 14. rujna 2020.

OPĆINSKO VIJEĆE OPĆINE OMIŠALJ

Predsjednik
Anto Trogrlić, v. r.

„Službenim novinama Primorsko-goranske županije“.

Klasa: 021-05/20-01/6
Ur. broj: 2142-06-20-01-8
Omišalj, 14. rujna 2020. .

OPĆINSKO VIJEĆE OPĆINE OMIŠALJ

Predsjednik
Anto Trogrlić, v. r.

66.

Na temelju članka 114b. Zakona o zaštiti i očuvanju kulturnih dobara („Narodne novine“ broj 69/99, 151/03, 157/03, 87/09, 88/10, 61/11, 25/12, 136/12, 157/13, 152/14, 98/15, 44/17, 90/18, 32/20 i 62/20) i članka 38. Statuta Općine Omišalj („Službene novine Primorsko-goranske županije“ broj 29/13, 8/18 i 3/20), Općinsko vijeće Općine Omišalj na sjednici 14. rujna 2020. godine, donijelo je

DRUGE IZMJENE
Plana raspodjele sredstava spomeničke rente
za 2020. godinu

Članak 1.

U Planu raspodjele sredstava spomeničke rente za 2020. godinu („Službene novine Primorsko – goranske županije“ broj 29/19 i 13/20) članak 2. mijenja se i glasi:

"Prihod od spomeničke rente planiran je u Proračunu Općine Omišalj za 2020. godinu u ukupnom iznosu od 62.000,00 kn.

Raspored financijskih sredstava iz stavka 1. ovoga članka, po aktivnostima utvrđuje se kako slijedi:

67.

Na temelju članka 20. stavka 1. Zakona o turističkoj pristojbi („Narodne novine“ broj 52/19, 32/20 i 42/20) i članka 38. Statuta Općine Omišalj („Službene novine Primorsko-goranske županije“ broj 29/13, 8/18 i 3/20), Općinsko vijeće Općine Omišalj, na sjednici 14. rujna 2020. godine, donijelo je

DRUGE IZMJENE PROGRAMA
utroška dijela turističke pristojbe namijenjene
poboljšanju uvjeta boravka turista na području
Općine Omišalj za 2020. godinu

Članak 1.

U Programu utroška dijela turističke pristojbe namijenjene poboljšanju uvjeta boravka turista na području Općine Omišalj za 2020. godinu („Službene novine Primorsko – goranske županije“ broj 29/19 i 13/20) članak 1. mijenja se i glasi:

Ovim Programom planiraju se sredstva boravišne pristojbe utrošiti u sljedeće aktivnosti:

Red.br.	Aktivnost	
1.	Sufinanciranje rada turističke ambulante	82.500
2.	Hitna pomoć	18.000
3.	Održavanje čistoće na javnim plažama, ulicama i trgovima, javnim površinama i javnim sanitarnim čvorovima	136.500
4.	Održavanje zelenih površina	213.000
	Ukupno	450.000

Članak 2.

Ove izmjene Programa stupaju na snagu osmog dana nakon dana objave u „Službenim novinama Primorsko-goranske županije“.

Klasa: 021-05/20-01/6
Ur. broj: 2142-06-20-01-10
Omišalj, 14. rujna 2020.

OPĆINSKO VIJEĆE OPĆINE OMIŠALJ

Predsjednik
Anto Trogrlić, v.r.

68.

Na temelju članka 38. Statuta Općine Omišalj („Službene novine Primorsko-goranske županije“ broj 29/13, 8/18 i 3/20),

Red.broj	AKTIVNOST	IZNOS SREDSTAVA
1.	Gradnja kolno – pješačkih prilaza	25.000
	UKUPNO	25.000

Članak 3.

Ove izmjene Programa stupaju na snagu osmog dana nakon dana objave u „Službenim novinama Primorsko-goranske županije“.

Klasa: 021-05/20-01/6
Ur. broj: 2142-06-19-01-11
Omišalj, 14. rujna 2020.

OPĆINSKO VIJEĆE OPĆINE OMIŠALJ

Predsjednik
Anto Trogrlić, v.r.

Općinsko vijeće Općine Omišalj, na sjednici održanoj 14. rujna 2020. godine, donijelo je

PRVE IZMJENE Programa utroška sredstava naknade za zadržavanje nezakonito izgrađene zgrade u prostoru za 2020. godinu

Članak 1.

U Programu utroška sredstava naknade za zadržavanje nezakonito izgrađene zgrade u prostoru za 2020. godinu („Službene novine Primorsko – goranske županije“ broj 29/19) članak 2. mijenja se i glasi:

Prihod u visini 30% prikupljenih sredstava naknade planiran je u Proračunu Općine Omišalj za 2020. godinu u ukupnom iznosu od 25.000 kn, a utrošit će se kako slijedi:

69.

Na temelju odredbi Zakona o društveno poticanoj stanogradnji („Narodne novine“ broj 109/01, 82/04, 76/07, 38/09, 86/12, 7/13-ispravak, 26/15, 57/18 i 66/19) i članka 38. Statuta Općine Omišalj („Službene novine Primorsko-goranske županije“ broj 29/13, 8/18 i 3/20), Općinsko vijeće Općine Omišalj, na sjednici održanoj dana 14. rujna 2020. godine, donijelo je

ODLUKU o uključenju Općine Omišalj u Program društveno poticane stanogradnje (POS)

Članak 1.

Ovom Odlukom Općina Omišalj uključuje se u program izgradnje stanova po Programu društveno poticane stanogradnje (u daljnjem tekstu: Program POS), koji je reguliran Zakonom o društveno poticanoj stanogradnji („Narodne novine“ broj 109/01, 82/04, 76/07, 38/09, 86/12, 7/13, 26/15, 57/18 i 66/19, u daljnjem tekstu: Zakon).

Članak 2.

Cilj uključenja u Program POS-a je da se građanima omogućujući zadovoljavanje stambenih potreba i poboljšanje kvalitete stanovanja izgradnjom stambenih jedinica uz mogućnost kupnje po pristupačnijim uvjetima od tržišnih u pogledu kamata i rokova otplate.

Članak 3.

Općina Omišalj će za izgradnju stanova po Programu POS-a osigurati građevinsko zemljište u vlasništvu Općine Omišalj.

Planirana zgrada prema Programu POS-a izgradit će se u Njivicama, u ulici Krčine na katastarskoj čestici 10259 k.o. Omišalj-Njivice.

Članak 4.

Sukladno Zakonu, prava i obveze u pogledu osiguranja građevinskog zemljišta, uređenja komunalne infrastrukture i priključaka na infrastrukturu, vezano uz izgradnju i prodaju stanova, uredit će se pisanim ugovorom sklopljenim između Općine Omišalj i Agencije za pravni promet i posredovanje nekretninama.

Članak 5.

Ova Odluka stupa na snagu osmog dana od dana objave u „Službenim novinama Primorsko-goranske županije“.

Klasa: 021-05/20-01/6

Ur. broj: 2142-06-20-01-12

Omišalj, 14. rujna 2020.

OPĆINSKO VIJEĆE OPĆINE OMIŠALJ

Predsjednik
Anto Trogrlić, v. r.

70.

Na temelju članka 23. stavka 3. Zakona o društveno poticanoj stanogradnji („Narodne novine“ broj 109/01, 82/04, 76/07, 38/09, 86/12, 7/13, 26/15, 57/18 i 66/19 u daljnjem tekstu: Zakon) i članka 38. Statuta Općine Omišalj („Službene novine Primorsko-goranske županije“ broj 29/3, 8/18 i 3/20) Općinsko vijeće Općine Omišalj, na sjednici održanoj 14. Rujna 2020. godine, donijelo je

ODLUKU

o uvjetima, mjerilima i postupku za utvrđivanje reda prvenstva za kupnju stana iz Programa društveno poticane stanogradnje na području Općine Omišalj

I. OPĆE ODREDBE

Članak 1.

Ovom se Odlukom utvrđuju uvjeti, mjerila, veličina stana te postupak i tijela za utvrđivanje reda prvenstva za kupnju stana iz Programa društveno poticane stanogradnje (u daljnjem tekstu: POS) na području Općine Omišalj (u daljnjem tekstu: Općina).

II. UVJETI ZA KUPNJU STANA

Članak 2.

Pravo na kupnju stana iz Programa POS-a na području Općine Omišalj imaju punoljetni građani - državljani Republike Hrvatske.

Podnositelj zahtjeva koji kupuje stan uz obročnu otplatu treba zadovoljiti kriterije u pogledu kreditne sposobnosti, koju utvrđuje poslovna banka u skladu s uvjetima određenim sporazumom o poslovnoj suradnji s Agencijom za pravni promet i posredovanje nekretninama (u daljnjem tekstu: APN).

III. UVJETI I MJERILA ZA ODREĐIVANJE REDA PRVENSTVA ZA KUPNJU STANA

Članak 3.

Odobranje zahtjeva za kupnju stana obavlja se na temelju Liste reda prvenstva potencijalnih kupaca (u daljnjem tekstu: Lista prvenstva) utvrđenoj prema uvjetima i mjerilima iz ove Odluke.

Lista prvenstva za podnošenje zahtjeva za kupnju stana iz Programa POS-a utvrđuje se na temelju provedenog Javnog poziva.

Članak 4.

Lista prvenstva utvrđuje se na osnovi sljedećih mjerila:

1. uvjeti stanovanja,
2. stambeni status,
3. prebivanje na području Općine Omišalj,
4. imovinsko stanje podnositelja zahtjeva i članova njegova kućanstva (mjesečni prihodi)
5. broj članova obiteljskog domaćinstva podnositelja zahtjeva,
6. životna dob podnositelja zahtjeva,
7. djeca predškolske dobi i djeca na školovanju,
8. invaliditet ili tjelesno oštećenje podnositelja zahtjeva i/ili člana njegova obiteljskog domaćinstva,
9. sudjelovanje u Domovinskom ratu,
10. status hrvatskog ratnog invalida iz Domovinskog rata za podnositelja zahtjeva,

Uvjeti stanovanja

Članak 5.

Na temelju uvjeta stanovanja:

a)	ako podnositelj zahtjeva, bračni ili izvanbračni drug, ili druga osoba koja je po posebnim propisima izjednačena s bračnim drugom nema stan ili kuću u vlasništvu	150 bodova
b)	ako je podnositelj zahtjeva, bračni ili izvanbračni drug, ili druga osoba koja je po posebnim propisima izjednačena s bračnim drugom vlasnik neodgovarajućeg stana ili kuće	130 bodova

Podnositelj zahtjeva iz točke a) stavka 1. ovog članka koji prvi put stječe stan dodatno ostvaruje 30 bodova.

Odgovarajućim stanom ili kućom u smislu stavka 1. ovog članka smatra se vlasništvo stambenog prostora (stana ili kuće) koji je primjereno opremljen infrastrukturom (voda, kanalizacija, struja i dr.) i udovoljava higijensko-tehničkim uvjetima za zdravo stanovanje, veličine oko 35 m² korisne površine stana ili kuće za jednu osobu, odnosno za svaku daljnju osobu još oko 10 m² (dozvoljeno je odstupanje do 2 % površine).

Odgovarajućim stanom ne smatra se stan u vlasništvu fizičke osobe koji koristi zaštićeni najmoprimac.

Ukoliko je podnositelj zahtjeva ili član njegova obiteljskog domaćinstva vlasnik odgovarajućeg stana ili kuće ne boduje se prema ovom kriteriju.

Stambeni status

Članak 6.

Podnositelju zahtjeva, na temelju stambenog statusa pripada:

a)	za status najmoprimca (podstanara) kod pravne ili fizičke osobe sa slobodno ugovorenim najamninom	30 bodova
b)	za stanovanje kod člana obitelji	10 bodova
c)	za status najmoprimca sa zaštićenom najamninom koji nije u vlasništvu fizičke osobe	20 bodova
d)	za status najmoprimca sa zaštićenom najamninom koji koriste stan u vlasništvu fizičke osobe (članak 3. stavak 3. Zakona)	150 bodova

Ukoliko je podnositelj zahtjeva ili član njegova obiteljskog domaćinstva vlasnik odgovarajućeg stana ili kuće ne boduje se prema ovom kriteriju.

Za dokazivanje statusa iz točke a) ovog članka priznavati će se ugovori o najmu stana koji su ovjereni kod javnog bilježnika ili prijavljeni u nadležnoj poreznoj upravi najkasnije dan prije objave Javnog poziva.

Za dokazivanje statusa iz točke b) priznavat će se izjava o stanovanju kod člana obitelji ovjereni od strane javnog bilježnika.

Prebivanje na području Općine Omišalj

Članak 7.

Prema prijavljenom neprekidnom prebivalištu na području općine Omišalj, prije dana objave Javnog poziva, podnositelju zahtjeva pripada za svaku navršenu godinu prebivanja 1 bod, a najviše do 40 bodova.

Prijavljen boravak podnositelja zahtjeva na području općine Omišalj, ne boduje se.

Imovinsko stanje podnositelja zahtjeva i članova njegova kućanstva (mjesečni prihodi)

Članak 8.

Na temelju imovinskog stanja njegove obitelji podnositelju zahtjeva pripada:

a)	za mjesečne prihode do 75 % prosječne mjesečne plaće u Republici Hrvatskoj u proteklih 6 mjeseci po članu kućanstva	8 bodova
b)	za mjesečne prihode do 76-100 % prosječne mjesečne plaće u Republici Hrvatskoj u proteklih 6 mjeseci po članu kućanstva	6 bodova
c)	za mjesečne prihode više od 100 % prosječne mjesečne plaće u Republici Hrvatskoj u proteklih 6 mjeseci po članu kućanstva	2 bodova

Za dokazivanje imovinskog stanja priznavat će se potvrda o ukupnim primanjima, svih članova obiteljskog domaćinstva za posljednjih šest mjeseci, ovjerenu pečatom i potpisom poslodavca.

Broj članova obiteljskog domaćinstva

Članak 9.

Prema broju članova obiteljskog domaćinstva podnositelju zahtjeva pripada:

a)	samac	1 bod
b)	dva člana	3 boda
c)	tri člana	5 bodova
d)	četiri člana	10 bodova
e)	pet članova i više	15 bodova

Ako je podnositelj zahtjeva samohrani roditelj ili posvojitelj koji samostalno skrbi o djetetu ili usvojeniku, ili je partner skrbnik sukladno Zakonu o životnom partnerstvu osoba istog spola, na bodove ostvarene temeljem stavka 1. ovog članka (izuzev bodova označenih pod točkom a) dodaju se 5 boda.

Ako je podnositelj zahtjeva roditelj s kojim dijete živi u jednoroditeljskoj obitelji (koji nije u braku, ne živi u izvanbračnoj zajednici ili neformalnom životnom partnerstvu), na bodove ostvarene temeljem stavka 1. ovog članka (izuzev bodova označenih pod točkom a) dodaju se 2 boda.

Samohrani roditelj, posvojitelj ili partner skrbnik je roditelj koji nije u braku, ne živi u izvanbračnoj zajednici ili neformalnom životnom partnerstvu, a sam skrbi i uzdržava svoje dijete što znači da nema prihoda od drugog odsutnog ili umrlog roditelja.

Članovima obiteljskog domaćinstva podnositelja zahtjeva iz stavka 1. ovog članka smatraju se bračni drug, izvanbračni drug, formalni životni partner, neformalni životni partner, potomak, roditelj i osobe koje je podnositelj zahtjeva ili član obiteljskog domaćinstva prema zakonu dužan uzdržavati, a koji su na dan objave Javnog poziva prijavljeni na istoj adresi prebivališta kao i podnositelj zahtjeva.

Ukoliko se podnositelju zahtjeva poveća broj članova obiteljskog domaćinstva nakon podnošenja zahtjeva, isti se neće bodovati, ali će se status novog člana ili novih članova uzeti u obzir prilikom odabira stana u skladu s člankom 16. stavak 1. ove Odluke, uz dostavu potrebne dokumentacije (rodni, vjenčani list i sl.).

Životna dob

Članak 10.

Prema životnoj dobi, u trenutku objave Javnog poziva, podnositelju zahtjeva pripada:

a)	do navršene 25 godine	8 bodova
b)	od navršene 26 godine do navršenih 45 godina	10 bodova
c)	od navršenih 46 godina nadalje	5 bodova

Djeca predškolske dobi i djeca na školovanju

Članak 11.

Za svako dijete predškolske dobi kao i dijete na redovnom školovanju, podnositelju zahtjeva pripada 3 boda. Invaliditet ili tjelesno oštećenje

Članak 12.

Prema zdravstvenom stanju podnositelja zahtjeva odnosno člana njegovog obiteljskog domaćinstva navedenog u zahtjevu, ovisno o utvrđenom stupnju invaliditeta, za svaku osobu s utvrđenim invaliditetom pripada:

a)	za dijete s teškoćama u razvoju	10 bodova
b)	za invaliditet od 100% oštećenja organizma	7 bodova
c)	za invaliditet od 80%-100% (manje od 100%) tjelesnog oštećenja	5 bodova
d)	za invaliditet od 50%-80% (manje od 80%) tjelesnog oštećenja	3 boda

Bodovi ostvareni temeljem mjerila iz članka 14. ove Odluke i mjerila iz stavka 1. ovoga članka, u odnosu na podnositelja zahtjeva, međusobno se isključuju.

Sudjelovanje u Domovinskom ratu

Članak 13.

Podnositelju zahtjeva sa statusom hrvatskog branitelja iz Domovinskog rata pripada 3 boda.

Status HRVI

Članak 14.

Podnositelju zahtjeva ili članu njegova obiteljskog domaćinstva, hrvatskom ratnom vojnom invalidu iz Domovinskog rata, prema utvrđenom postotku oštećenja organizma pripada:

a)	za invaliditet I. i II. skupine	7 bodova
b)	za invaliditet III. i IV. skupine	5 bodova
c)	za invaliditet od V. do X. skupine	3 boda

IV. VELIČINA STANA KOJI SE MOŽE KUPITI

Članak 15.

Veličina stana koji podnositelj zahtjeva može kupiti ovisi o broju članova obiteljskog domaćinstva i to kako slijedi:

a)	za 1 osobu	do 44 m ² NKP-a
b)	za 2 osobe	do 55 m ² NKP-a
c)	za 3 osobe	do 60 m ² NKP-a
d)	za 4 osobe	do 73 m ² NKP-a
e)	za 5 osoba	do 77 m ² NKP-a
f)	za 6 osoba	do 94 m ² NKP-a
g)	svaki slijedeći član domaćinstva	+10 m ² NKP-a

(NKP = Neto korisna površina stana)

Kod kupnje stana dozvoljeno je odstupanje do 2 % površine iz stavka 1. ovog članka.

Podnositelj zahtjeva i članovi obiteljskog domaćinstva podnositelja zahtjeva mogu podnijeti zahtjev za kupnju samo jednog stana.

U slučaju da stanovi ostanu neprodani, podnositelj zahtjeva može kupiti stan veće površine od one utvrđene stavkom 1. ovog članka.

V. POSTUPAK I TIJELA ZA UTVRĐIVANJE LISTE PRVENSTVA ZA KUPNJU STANA

Članak 16.

Postupak za utvrđivanje Liste prvenstva za kupnju stana prema ovoj Odluci provodi Povjerenstvo za provedbu natječaja za kupnju stana prema Programu društveno poticane stanogradnje na području općine Omišalj (u tekstu: Povjerenstvo).

Općinski načelnik imenuje članove Povjerenstva iz stavka 1. ovog članka.

Povjerenstvo čine predsjednik i četiri člana.

Dva člana Povjerenstva, uključujući i predsjednika, čine predstavnici Općine, jedan član je vijećnik iz redova oporbe, jedan iz redova pozicije, a jednog člana Povjerenstva čini predstavnik APN-a.

Povjerenstvo provodi postupak Javnog poziva za utvrđivanje Liste prvenstva, obavlja bodovanje po zaprimljenim zahtjevima, izrađuje i predlaže Odluke u svezi Liste prvenstva, utvrđuje prijedlog Liste prvenstva.

Prijedlog liste prvenstva objavljuje se na oglasnoj ploči i WEB stranici Općine Omišalj.

Članak 17.

Javni poziv za podnošenje zahtjeva za kupnju stana iz Programa POS-a objavljuje se na oglasnoj ploči i WEB stranici Općine Omišalj, a obavezno sadrži:

- 1) uvjete za sudjelovanje u postupku,
- 2) isprave i dokaze koji se prilažu uz zahtjev,
- 3) naznaku o roku i mjestu podnošenja zahtjeva.

Članak 18.

Zahtjev za kupnju stana podnosi se na posebnom obrascu, koji se, kao i pripadajuće izjave, preuzima neposredno u službenim prostorijama Općine Omišalj, Prikešte 13, Omišalj, te na web stranici Općine Omišalj.

Zahtjev za kupnju stana dostavlja se u zatvorenoj omotnici sa imenom i prezimenom podnosioca u pisarnicu ili putem pošte na adresu: Općina Omišalj, Prikešte 13, 51513 Omišalj, s naznakom „Zahtjev za kupnju stana po Programu POS“.

Članak 19.

Podnositelj zahtjeva uz Zahtjev iz članka 18. ove Odluke, mora priložiti:

- 1) domovnicu ili presliku osobne iskaznice – za podnosioca zahtjeva,
- 2) rodni list ili vjenčani list ili izvadak iz registra životnog partnerstva - za podnosioca zahtjeva i članove obiteljskog domaćinstva navedene u zahtjevu za kupnju stana (ne starije od 6 mjeseci od dana podnošenja zahtjeva),
- 3) uvjerenje o prebivalištu – za podnosioca zahtjeva i članove obiteljskog domaćinstva navedene u zahtjevu za kupnju stana, koje izdaje policijska uprava (ne starije od 30 dana od dana podnošenja zahtjeva),
- 4) javnobilježnički ovjerenu izjavu danu pod materijalnom i kaznenom odgovornošću kojom podnositelj zahtjeva za sebe i članove obiteljskog domaćinstva izjavljuje da on i članovi obiteljskog domaćinstva navedeni u zahtjevu za kupnju stana nemaju u vlasništvu stan ili kuću na području Republike Hrvatske, odnosno da u vlasništvu imaju neodgovarajući stan ili kuću (ne starija od 30 dana od dana podnošenja zahtjeva),
- 5) odgovarajući dokaz o prvom stjecanju nekretnine, odnosno izjava o prvom stjecanju nekretnine dana pod kaznenom odgovornošću, ovjerena kod javnog bilježnika (ne starija od 30 dana od dana podnošenja zahtjeva),
- 6) dokaz stambenog statusa:

ugovor o najmu stana - ovjeren ili prijavljen u poreznoj upravi (priznavati će se važeći ugovori o najmu stana koji su ovjereni kod javnog bilježnika ili prijavljeni u nadležnoj poreznoj upravi najkasnije dan prije objave Javnog poziva) ili izjava o stanovanju kod člana obitelji, potpisana od strane podnosioca zahtjeva dana pod kaznenom odgovornošću te supotpisana od strane dva svjedoka;

e-izvadak ili izvadak iz zemljišne knjige izdan od strane Zemljišno knjižnog odjela nadležnog suda kao dokaz vlasništva neodgovarajućeg stana uz obvezatno naznačenu adresu, strukturu i ukupnu površinu stana u vlasništvu - za podnosioca zahtjeva i članove obiteljskog domaćinstva i sl.,

7) potvrda o ukupnim primanjima, svih članova obiteljskog domaćinstva za posljednjih šest mjeseci, ovjerenu pečatom i potpisom poslodavca,

8) izjavu o postojanju izvanbračne zajednice ili neformalnog životnog partnerstva, potpisana od strane podnosioca zahtjeva i izvanbračnog supružnika ili neformalnog životnog partnera, dana pod kaznenom odgovornošću te supotpisana od strane dva svjedoka i ovjerena od strane javnog bilježnika,

9) dokaz/izjava da je podnositelj zahtjeva samohrani roditelj/roditelj s kojim dijete živi u jednoroditeljskoj obitelji,

10) dokaz o školovanju djece - potvrda/ uvjerenje škole ili visokog učilišta,

11) rješenje nadležne službe Hrvatskog zavoda za mirovinsko osiguranje o utvrđenom stupnju invaliditeta - za podnosioca zahtjeva i/ili člana obiteljskog domaćinstva, odnosno nalaz i mišljenje nadležnog tijela o utvrđenim teškoćama u razvoju djeteta,

12) potvrdu nadležnog tijela državne uprave o vremenu sudjelovanja u Domovinskom ratu za podnosioca zahtjeva,

13) rješenje nadležnog ministarstva o utvrđenom invaliditetu za hrvatske ratne vojne invalide iz Domovinskog rata,

14) po potrebi i druge dokaze na traženje Povjerenstva.

Isprave/Izjave se mogu podnijeti i kao preslike, odnosno izjave bez ovjere potpisa davatelja izjave kod javnog bilježnika.

Podnositelj zahtjeva dužan je na poziv Povjerenstva u roku od 8 (osam) dana od primitka poziva podnijeti na uvid izvornike i ovjerene isprave/izjave iz stavka 1. ovog članka.

Članak 20.

Podnositelju zahtjeva za zahtjev koji je nepotpun, odredit će se dopunski rok od 8 dana za dopunu dokumentacije.

Ukoliko dostava ne uspije na adresu koju je podnositelj zahtjeva naveo u svom zahtjevu, pismeno koje se upućuje podnositelju zahtjeva, stavit će se na oglasnu ploču Općine Omišalj, pri čemu se smatra da je dostava pismena izvršena danom stavljanja pismena na oglasnu ploču.

Ako po proteku roka od 8 dana ne budu dostavljeni zatraženi dokazi iz članka 19. točke 1. Odluke, takav zahtjev se neće razmatrati.

Ako po proteku roka od 8 dana ne budu dostavljeni dokazi, odnosno zatražene isprave na okolnost postojanja nekog od ostalih osnova bodovanja, ta osnova će se smatrati nedokazanim te će se podnositelju zahtjeva bodovati samo one osnove za koje je dostavio dokaze.

Članak 21.

Bodovi ostvareni prema kriterijima od članka 5. do članka 15. ove Odluke zbrajaju se te se na osnovi njih utvrđuje redoslijed na Listi prvenstva.

Ako dva ili više podnosioca zahtjeva ostvare isti broj bodova na Listi prvenstva, prednost na Listi reda prvenstva ima onaj koji ima više bodova prema osnovi, redoslijedom kako slijedi:

1. uvjeta stanovanja,
2. stambenog statusa,
3. prebivanja na području općine Omišalj,
4. životne dobi.

Članak 22.

Lista prvenstva sadrži:

- redni broj,
- prezime i ime, i adresu podnositelja zahtjeva,
- broj bodova prema pojedinim kriterijima i mjerilima za svakog podnositelja zahtjeva,
- ukupan broj bodova za svakog podnositelja zahtjeva,
- mjesto i datum utvrđivanja Liste prvenstva.

Članak 23.

Podnositelj zahtjeva ima pravo prigovora na utvrđeni redoslijed na prijedlog Liste prvenstva, odnosno na neuvrštavanje na Listu prvenstva.

Prigovor se podnosi Povjerenstvu Općine Omišalj u roku 8 dana od dana objavljivanja prijedloga Liste na oglasnoj ploči i WEB stranici Općine Omišalj, a o osnovanosti prigovora odlučuje Općinski načelnik.

Na prijedlog Povjerenstva konačnu Listu prvenstva utvrđuje Općinski načelnik te se ista objavljuje na oglasnoj ploči i WEB stranici Općine Omišalj.

Članak 24.

Važenje Liste prvenstva utvrđuje se do njenog opoziva, a najdulje za vrijeme od dvije godine računajući od dana njezina utvrđenja.

Odlukom Načelnika važenje Liste prvenstva može se produžiti.

Članak 25.

Ako se utvrdi da je podnositelj zahtjeva koji je uvršten na Listu dao neistinite podatke koji su utjecali na ostvarivanje prava na kupnju stana odnosno redoslijed na Listi, taj će se podnositelj brisati s Liste, a predugovor odnosno ugovor o kupoprodaji stana koji je Agencija sklopila u dobroj vjeri temeljem neistinitih podataka će se raskinuti.

Članak 26.

Sukladno uvjetima i mjerilima iz ove Odluke, površina stana na kupnju kojeg podnositelj Zahtjeva ostvaruje pravo, uvećava se za pripatke istog čija je površina utvrđena obračunom s odgovarajućim koeficijentom.

VI. ZAVRŠNE ODREDBE

Članak 27.

Sve administrativne i tehničke poslove u primjeni ove Odluke obavljaju djelatnici Upravnog odjela Općine Omišalj.

Članak 28.

Ova Odluka stupa na snagu osmog dana od dana objave, a objavit će se u „Službenim novinama Primorsko-goranske županije“).

Klasa: 021-05/20-01/6

Ur. broj: 2142-06-20-01-13

Omišalj, 14. rujna 2020.

OPĆINSKO VIJEĆE OPĆINE OMIŠALJ

Predsjednik
Anto Trogrlić, v.r.

71.

Na temelju članka 117. Zakona o socijalnoj skrbi („Narodne novine“ broj 157/13, 152/14, 99/15, 52/16, 16/17, 130/17, 98/19 i 64/20) i članka 38. Statuta Općine Omišalj („Službene novine Primorsko-goranske županije“ broj 29/13, 8/18 i 3/20), Općinsko vijeće Općine Omišalj, na sjednici održanoj 14. rujna 2020. godine, donijelo je

ODLUKU

o izmjeni i dopuni Odluke o socijalnoj skrbi

Članak 1.

U Odluci o socijalnoj skrbi („Službene novine Primorsko-goranske županije“ broj 41/14 i 3/20) u članku 28. stavak 1. mijenja se i glasi:

„Pomoć za financiranje dopunskog zdravstvenog osiguranja ostvaruje korisnik čija mirovina ne prelazi iznos prosječne starosne mirovine u Republici Hrvatskoj te koji ima ugovorenu i aktivnu policu dopunskog zdravstvenog osiguranja u trenutku podnošenja zahtjeva.“

Iza stavka 3. dodaje se stavak 4. koji glasi:

„Pomoć za financiranje dopunskog zdravstvenog osiguranja koju ostvaruje korisnik iz stavka 1. ovog članka, istom se isplaćuje u iznosu koji je sukladan visini godišnje premije Hrvatskog zavoda za zdravstveno osiguranje.“

Članak 2.

Ova Odluka stupa na snagu osmoga dana od dana objave u „Službenim novinama Primorsko-goranske županije“.

Klasa: 021-05/20-01/6

Ur. broj: 2142-06-20-01-17

Omišalj, 14. rujna 2020.

OPĆINSKO VIJEĆE OPĆINE OMIŠALJ

Predsjednik
Anto Trogrlić, v. r.

72.

Na temelju članka 29. stavka 1. Pravilnika o provedbi podmjere 19.2 „Provedba operacija unutar CLLD strategije“, podmjere 19.3. „Priprema i provedba aktivnosti suradnje LAG-a“ i podmjere 19.4. „Tekući troškovi i animacija“ unutar mjere 19. „Potpora lokalnom razvoju u okviru inicijative LEADER (CLLD – lokalni razvoj pod vodstvom zajednice)“ iz Programa ruralnog razvoja Republike Hrvatske za razdoblje 2014. – 2020. („Narodne novine“, br. 96/17 i 53/18) i članka 38. Statuta Općine Omišalj („Službene novine Primorsko-goranske županije“ broj 29/13, 8/18 i 3/20), Općinsko vijeće Općine Omišalj na sjednici 14. rujna 2020. godine, donijelo je

ODLUKU

o davanju suglasnosti za provedbu ulaganja u projekt „Izgradnja i opremanje dječjeg igrališta Rosulje“

Članak 1.

Ovom odlukom daje se suglasnost za provedbu ulaganja na području jedinice lokalne samouprave Općine Omišalj za investiciju „Izgradnja i opremanje dječjeg igrališta Rosulje“.

Članak 2.

Suglasnost se daje u svrhu prijave na natječaj kojeg je objavila Lokalna akcijska grupa „Kvarnerski otoci“ za provedbu tipa operacije 2.1.1. „Razvoj opće društvene infrastrukture u svrhu podizanja kvalitete života stanovnika LAG-a“ iz Programa ruralnog razvoja RH za razdoblje 2014.-2020., referentni broj natječaja: 2-1-1/06-20/.

Članak 3.

Ova suglasnost daje se na temelju Priloga ove Odluke koji čini njen sastavni dio.

U Prilogu Odluke navedeni su bitni podaci o projektu: naziv projekta, nositelji projekta, opis projekta, društvena opravda-

nost projekta, financijski kapacitet nositelja projekta, način održavanja i upravljanja projektom, ostvarivanje neto prihoda, usklađenost projekta s lokalnom razvojnom strategijom LAG-a, izjava nositelja projekta o dostupnosti ulaganja lokalnom stanovništvu i različitim interesnim skupinama.

Članak 4.

Ova Odluka stupa na snagu prvog dana od dana objave u „Službenim novinama Primorsko-goranske županije“.

Klasa:402-01/20-01/14

Ur. broj:2142-06-20-01-2

Omišalj, 14. rujna 2020.

OPĆINSKO VIJEĆE OPĆINE OMIŠALJ

Predsjednik

Anto Trogrlić, v. r.

**PRILOG UZ SUGLASNOST PREDSTAVNIČKOG TIJELA JEDINICE LOKALNE
SAMOUPRAVE ZA PROVEDBU ULAGANJA
(KLASA: 402-01/20-01/14 URBROJ: 2142-06-20-01-2)
UNUTAR TIPRA OPERACIJE 2.1.1 „Razvoj opće društvene infrastrukture u svrhu podizanja kvalitete
života stanovnika LAG-a“ LRS LAG-a Kvarnerski otoci**

OPIS PROJEKTA

1. NAZIV PROJEKTA

(navesti naziv projekta iz projektne dokumentacije/građevinske dozvole ili drugog odgovarajućeg dokumenta)

„Izgradnja i opremanje dječjeg igrališta Rosulje“

2. NOSITELJ PROJEKTA

2.1. NAZIV NOSITELJA PROJEKTA

OPĆINA OMIŠALJ

2.2. PRAVNI STATUS NOSITELJA PROJEKTA

JEDINICA LOKALNE SAMOUPRAVE

2.3. ADRESA NOSITELJA PROJEKTA

PRIKEŠTE 13, OMIŠALJ

2.4. OSOBA OVLAŠTENA ZA ZASTUPANJE

MIRELA AHMETOVIĆ, OPĆINSKA NAČELNICA

2.5. KONTAKT

Tel: 051/661-970, e-mail: opcina@omisalj.hr

3. OPIS PROJEKTA

3.1. PODMJERA I TIP OPERACIJE ZA KOJI SE PROJEKT PRIJAVLJUJE

3.1.1. PODMJERA

-

3.1.2. TIP OPERACIJE

„Razvoj opće društvene infrastrukture u svrhu podizanja kvalitete života stanovnika LAG-a“

3.2. MJESTO PROVEDBE

3.2.1. ŽUPANIJA

PRIMORSKO-GORANSKA ŽUPANIJA

3.2.2. GRAD/OPĆINA

OPĆINA OMIŠALJ

3.2.3. NASELJE/NASELJA

NJIVICE

3.3. CILJEVI PROJEKTA

(navesti ciljeve koji će se ostvariti provedbom projekta; najmanje 300, a najviše 800 znakova)

Cilj projekta je izgradnja i opremanje dječjeg igrališta u Njivicama. Novo dječje igralište u Njivicama omogućilo bi korištenje javne površine za lokalno stanovništvo i turiste koji posjećuju Njivice. Projekt dječjeg igrališta Rosulje će biti javno dostupan, te će unaprijediti kvalitetu života kao javno mjesto za druženje, boravak, okupljanje i opuštanje djece i roditelja na otvorenom.

3.4. OČEKIVANI REZULTATI PROJEKTA

3.4.1. Očekivani rezultati i mjerljivi indikatori

(navesti očekivane rezultate u odnosu na početno stanje i mjerljive indikatore očekivanih rezultata za svaki od postavljenih ciljeva; najmanje 300, a najviše 800 znakova)

Izgradnja i opremanje dječjeg igrališta u Njivicama na javnoj površini zbog potreba stanovnika - djece i njihovih roditelja, te u sezoni i turista.

3.4.2. Stvaranje novih radnih mjesta

Pridonosi li projekt stvaranju novih radnih mjesta? **DA / NE**

(Zaokružiti odgovor koji je primjenjiv za projekt)

Ako je odgovor "DA":

a) opisati na koji način projekt doprinosi stvaranju novih radnih mjesta

b) opisati nova radna mjesta koja se planiraju ostvariti provedbom projekta
(Navesti u tablici vrstu radnog mjesta, planirani broj radnih mjesta i planirano razdoblje/godinu ostvarenja novog radnog mjesta tijekom provedbe projekta)

Tablica 1: Radna mjesta koja se planiraju ostvariti provedbom projekta

R.br.	Opis radnog mjesta (vrsta radnog mjesta)	Planirani broj radnih mjesta	Planirana godina ili planirano razdoblje stvaranja novog radnog mjesta nakon realizacije projekta

Napomena:

Podaci iz ove tablice uzeti će se u obzir prilikom provjere ostvarenja kriterija odabira broj 2 i praćenje indikatora vezanih za provedbu LEADER mjere

Broj novozaposlenih osoba je pokazatelj provedbe projekta te se u trenutku podnošenja prijave projekta dokazuje na temelju podataka iz ove tablice.

Na zahtjev odabranog LAG-a/Agencije za plaćanja nositelj projekta je dužan dostaviti i/ili dati na uvid dokaze i/ili obrazložiti stvaranje novih radnih mjesta koja su posljedica provedbe ulaganja.

3.5. TRAJANJE PROVEDBE PROJEKTA

(navesti u mjesecima planirano trajanje provedbe ulaganja za koje se traži javna potpora iz „Razvoj opće društvene infrastrukture u svrhu podizanja kvalitete života stanovnika LAG-a“

6 mjeseci.

3.6. GLAVNE AKTIVNOSTI

(navesti glavne aktivnosti koje će se provoditi u svrhu provedbe projekta; najmanje 300, a najviše 800 znakova)

Aktivnosti provedbe jednostavne nabave za odabir izvođača radova na izgradnji i opremanju parka.

Aktivnosti provedbe jednostavne nabave za izradu projektno-tehničke dokumentacije.

Aktivnosti vođenja projekta i koordinacije – dostava sve potrebne dokumentacije tijekom i nakon provedbe projekta.

3.7. PRIPREMNE PROVEDENE AKTIVNOSTI

(navesti ukratko pripremne aktivnosti koje su već provedene u svrhu realizacije projekta/operacije. Na primjer: riješeni su imovinsko-pravni odnosi, izrađen je idejni projekt/glavni projekt/elaborat zaštite okoliša, ishodena je lokacijska dozvola/građevinska dozvola/akt prema propisima kojima se uređuje zaštita okoliša i prirode/potvrde i suglasnosti javno-pravnih tijela, ostale pripremne aktivnosti. Napomena: nije potrebno navoditi detalje spomenutih akata/dokumenata - dovoljno je navesti općeniti naziv akta/dokumenta, na primjer: izrađeni su idejni i glavni projekt, ishodene su lokacijska dozvola, građevinska dozvola i potvrde javno-pravnih tijela koje su sastavni dio glavnog projekta)

Izrađen je glavni projekt.

3.8. UKUPNA VRIJEDNOST PROJEKTA

(navesti ukupnu vrijednost projekta sukladno projektno-tehničkoj dokumentaciji/procjeni troškova, uključujući prihvatljive i neprihvatljive troškove, opće troškove i PDV, a u skladu s tablicom "Plan nabave/Tablica troškova i izračuna potpore"; ne smije biti veća od 100.000 eura u kunskoj protuvrijednosti)

450.000,00 kuna s PDV-om.

3.9. ZAPOČETE AKTIVNOSTI GRAĐENJA

(navesti ukupnu vrijednost započetih aktivnosti građenja koja ne smije biti veća od 10% ukupne vrijednosti građenja vezanog uz projekt do trenutka podnošenja prijave projekta. Sukladno članku 5. stavak 1 točka d) Pravilnika o provedbi mjere 7 »Temeljne usluge i obnova sela u ruralnim područjima« iz Programa ruralnog razvoja Republike Hrvatske za razdoblje 2014. – 2020. (NN 48/18) aktivnosti

vezane uz ulaganje, osim pripremnih aktivnosti, ne smiju započeti prije podnošenja prijave projekta. U slučaju započetih aktivnosti građenja, potrebno je vrijednost građenja razdvojiti na prihvatljiv trošak (neizvedeni radovi) i neprihvatljiv trošak (izvedeni radovi u maksimalnom iznosu do 10% vrijednosti građenja), te isto prikazati u tablici "Plan nabave/Tablica troškova i izračuna potpore". U slučaju da aktivnosti građenja nisu započete do podnošenja prijave projekta navesti: "Aktivnosti građenja nisu započele".)

Aktivnosti građenja nisu započete.

4. DRUŠTVENA OPRAVDANOST PROJEKTA

4.1. CILJANE SKUPINE I KRAJNJI KORISNICI

(navesti ciljane skupine i krajnje korisnike/interesne skupine projekta te popuniti izjavu nositelja projekta o dostupnosti ulaganja lokalnom stanovništvu i različitim interesnim skupinama iz točke 11. ovog Priloga)

Ciljana skupina projekta su djeca, roditelji i turisti koji borave u Njivicama, odnosno ostali stanovnici Općine Omišalj, te stanovnici iz ostalih okolnih općina i gradova.

4.2. DRUŠTVENA OPRAVDANOST PROJEKTA SUKLADNO CILJEVIMA PROJEKTA

(navesti na koji način će ciljevi projekta i očekivani rezultati projekta doprinijeti području u kojem se planira provedba projekta odnosno koji su pozitivni učinci za ciljane skupine i krajnje korisnike; najmanje 300, a najviše 800 znakova)

Projekt izgradnje dječjeg igrališta u Njivicama doprinjeti će razvoju Općine Omišalj. Projekt će povećati kvalitetu života na području koja obuhvaća Lokalnu akcijsku grupu kroz druženje, boravak, opuštanje na otvorenom djece i njihovih roditelja.

5. POVEZANOST DJELATNOSTI UDRUGE/VJERSKE ZAJEDNICE S PROJEKTOM I DOKAZ DA JE HUMANITARNA/DRUŠTVENA DJELATNOST UDRUGE/VJERSKE ZAJEDNICE OD POSEBNOG INTERESA ZA LOKALNO STANOVNIŠTVO

5.1. POVEZANOST DJELATNOSTI UDRUGE/VJERSKE ZAJEDNICE S PROJEKTOM

(obrazložiti na koji je način projekt povezan s podacima iz Registra udruga odnosno statuta udruge ili vjerske zajednice vezano za ciljane skupine, ciljeve, djelatnosti kojima se ostvaruje cilj, te s područjima djelovanja i aktivnostima udruge/vjerske zajednice; navedeno se odnosi isključivo na slučaj kada je nositelj projekta udruga ili vjerska zajednica koja se bavi humanitarnim i društvenim djelatnostima)

Nije primjenjivo.

5.2. DOKAZ DA SU HUMANITARNE I DRUŠTVENE DJELATNOSTI UDRUGE/VJERSKE ZAJEDNICE OD POSEBNOG INTERESA ZA LOKALNO STANOVNIŠTVO

(obrazložiti po kojoj su osnovi humanitarne i društvene djelatnosti udruge/vjerske zajednice od posebnog interesa za lokalno stanovništvo; navedeno se odnosi isključivo na slučaj kada je nositelj projekta udruga ili vjerska zajednica koje se bave humanitarnim i društvenim djelatnostima)

Nije primjenjivo.

6. FINANCIJSKI KAPACITET NOSITELJA PROJEKTA

PLANIRANI IZVORI SREDSTAVA ZA PROVEDBU PROJEKTA/OPERACIJE

(prikazati dinamiku financiranja projekta po godinama planirane provedbe do potpune realizacije i funkcionalnosti projekta te navesti sve planirane izvore sredstava potrebne za provedbu projekta)

Plan je da se izvori sredstva financiranja projekta realiziraju u narednih šest mjeseci te se krene u realizaciju projekta u narednih godinu dana.

Planirani izvori financiranja su Program ruralnog razvoja Republike Hrvatske za razdoblje 2014.-2020. i sredstva iz Proračuna Općine Omišalj.

7. LJUDSKI KAPACITETI NOSITELJA PROJEKTA

(navesti dosadašnja iskustva nositelja projekta u provedbi sličnih projekta, te ljudske kapacitete za provedbu planiranog projekta, odnosno broj osoba i stručne kvalifikacije osoba uključenih u provedbu planiranog projekta; navesti broj osoba i stručne kvalifikacije osoba koji su zaposlenici, članovi ili volonteri nositelja projekta ili pravnu osobu koja održava/upravlja projektom, a koji će biti uključeni u održavanje i upravljanje realiziranim projektom u razdoblju od najmanje pet godina od dana konačne isplate sredstava iz „Razvoj opće društvene infrastrukture u svrhu podizanja kvalitete života stanovnika LAG-a“

Općina Omišalj je provodila manje infrastrukturne projekte a od najbližijeg se ističe: „RADOVI I OPREMANJE DJEČJEG IGRALIŠTA „PUŠĆA“ U OMIŠLJU“ ukupne vrijednosti 415.000,00 kuna sa PDV-om sufinanciran od Primorsko-goranske županije i vlastitim sredstvima Općine Omišalj.

U provedbu projekta izgradnje i opremanje dječjeg igrališta u Njivicama Rosulje biti će uključeni djelatnici Upravnog odjela Općine Omišalj, Odsjeka za komunalno gospodarstvo , prostorno uređenje i zaštitu okoliša koju čini voditelj, dvije više stručne suradnice i dva komunalna redara-referenta. Oni će redovito izvještavati voditelja projekta o tijeku provedbe, te će provjeravati projektnu dokumentaciju.

Navedeni zaposlenici posjeduju adekvatne stručne kvalifikacije potrebne za provedbu i praćenje provedbe projekta. Dvoje djelatnika su diplomirani inženjeri građevine, jedan diplomirani ekonomist, jedan građevinski tehničar i jedan upravni pravnik. Zaposlenici će sudjelovati u provođenju postupka jednostavne nabave, praćenju radova, projektnoj dokumentaciji te svim ostalim administrativnim poslovima. Izvođači koji će se odabrati putem postupka jednostavne nabave odgovorni su za tehničke radove prilikom izgradnje dječjeg igrališta.

8. NAČIN ODRŽAVANJA I UPRAVLJANJA PROJEKTOM

8.1. PRIHODI I RASHODI PROJEKTA/OPERACIJE

(navesti planirane izvore prihoda/sufinanciranja i rashode nužne za upravljanje i održavanje realiziranim projektom u predviđenoj funkciji projekta)

Nakon realizacije projekta izgradnje i opremanje dječjeg igrališta Rosulje u Njivicama rashodi koji će biti nužni za upravljanje su održavanje igrališta i opreme.

8.2. ODRŽAVANJE I UPRAVLJANJE PROJEKTOM/OPERACIJOM PET GODINA OD DANA KONAČNE ISPLATE SREDSTAVA

(navesti broj osoba i stručne kvalifikacije osoba koji su zaposlenici, članovi ili volonteri nositelja projekta, a koji su uključeni u održavanje i upravljanje realiziranim projektom u razdoblju od najmanje pet godina od dana konačne isplate sredstava iz 2.1.1. „Razvoj opće društvene infrastrukture u svrhu podizanja kvalitete života stanovnika LAG-a“ navesti način upravljanja projektom kada je nositelj projekta prenio ili će prenijeti upravljanje projektom/operacijom drugoj pravnoj osobi sukladno nadležnim propisima)

Općina Omišalj je investitor projekta izgradnje i opremanje dječjeg igrališta u Njivicama, stoga će osobe koje su uključene u provedbu projekta izgradnje i opremanje dječjeg igrališta u Njivicama biti uključene i u upravljanje po njegovoj realizaciji. Općina Omišalj će održavati predmetno dječje igralište.

9. OSTVARIVANJE NETO PRIHODA

(Ako se administrativnom kontrolom utvrdi da projekt nakon dovršetka ostvaruje neto prihod, iznos potpore će se umanjiti za diskontirani neto prihod koji projekt ostvaruje u referentnom razdoblju od 10 godina.

Za izračun neto prihoda u referentnom razdoblju potrebno je popuniti Predložak za izračun neto prihoda.

Predložak se preuzima sa mrežne stranice www.kvarnerski-otoci.hr



Predložak za
izračun neto prihod

Ostvaruje li projekt neto prihod? **DA / NE**

(Zaokružiti odgovor koji je primjenjiv za projekt)

Tablica izračuna neto prihoda

(ulijepiti popunjenu Tablicu izračuna neto prihoda)

10. USKLAĐENOST PROJEKTA S LOKALNOM RAZVOJNOM STRATEGIJOM ODABRANOG LAG-a

(navesti cilj i prioritet iz lokalne razvojne strategije odabranog LAG-a, a iz kojih je vidljivo da je projekt u skladu s lokalnom razvojnom strategijom odabranog LAG-a; navesti broj poglavlja/stranice u kojem se navodi spomenuti cilj i prioritet iz LRS; opišite usklađenost projekta s LRS)

Cilj: SC 2 Razvoj kvalitete života održivim korištenjem razvojne resursne osnove s jačanjem umrežavanja, suradnje u svrhu implementacije CLLD pristupa lokalnom razvoju, (str. 25).

Prioritet: Potpora razvoju društvene i turističke javne infrastrukture, (str. 25).

Projekt je usklađen sa LRS, budući da će se gradnjom dječjeg igrališta u Njivicama povećati društveni razvoj, te će porasti broj zajedničkih sadržaja i aktivnosti, a posebno će se djeci obogatiti sadržaj na novom igralištu. Također će se i turistima koji imaju djecu povećati turistička ponuda.

11. IZJAVA NOSITELJA PROJEKTA O DOSTUPNOSTI ULAGANJA LOKALNOM STANOVNIŠTVU I RAZLIČITIM INTERESNIM SKUPINAMA

Pojašnjenje:

- Davatelj Izjave je nositelj projekta/podnositelj prijave projekta za 2.1.1., „Razvoj opće društvene infrastrukture u svrhu podizanja kvalitete života stanovnika LAG-a“ - nositelj projekta se treba u Izjavi obvezati te treba izjaviti da će planirano ulaganje biti dostupno lokalnom stanovništvu i različitim interesnim skupinama.
- U Izjavi je potrebno nabrojiti interesne skupine krajnje korisnike projekta/operacije.
- Izjava mora biti potpisana i ovjerena od strane nositelja projekta.

Ja, Mirela Ahmetović, OIB:25236594505, nositelj izvršne vlasti i zastupnica Općine Omišalj, pod kaznenom i materijalnom odgovornošću u ovoj se izjavi obvezujem da će planirano ulaganje u izgradnju i opremanje dječjeg igrališta Rosulje u Njivicama biti dostupno lokalnom stanovništvu (ukupno 1115 stanovnika u Njivicama prema Popisu stanovništva 2011.) te različitim interesnim skupinama. Interesne skupine odnosno krajnji korisnici su prvenstveno djeca i njihovi roditelji, turisti i posjetitelji te lokalna zajednica odnosno svi ostali stanovnici Općine Omišalj i okolnih općina i gradova.

Datum:

Potpis i pečat:

7. rujna 2020.

73.

Na temelju članka 36. Zakona o koncesijama („Narodne novine” broj 69/17) i i članka 38. Statuta Općine Omišalj („Službene novine Primorsko-goranske županije“ broj 29/13, 8/18 i 3/20), Općinsko vijeće Općine Omišalj, na sjednici održanoj 14. rujna 2020. godine, donijelo je

ODLUKU O DAVANJU KONCESIJE

1. Naziv odabranog najpovoljnijeg ponuditelja:

MLD-USLUGE d.o.o., Ivana Generalića bb, 48000 Koprivnica, OIB:48278869268

2. Osnovna prava i obveze davatelja koncesije i koncesionara:

Osnovna prava i obveze davatelja koncesije i koncesionara utvrđena su u potpunom prijedlogu ugovora o koncesiji, koji čini sastavni dio Dokumentacije za nadmetanje te u Ponudi ponuditelja od 31. kolovoza 2020. godine.

3. Vrsta i predmet koncesije:

Komunalna djelatnost obavljanja dimnjačarskih poslova na području općine Omišalj na rok od pet godina.

4. Mjesto odnosno područje obavljanja djelatnosti koncesije:

Područje općine Omišalj (naselja Omišalj i Njivice)

5. Rok na koji se daje koncesija:

Koncesija se daje na rok od pet godina.

6. Posebni uvjeti kojima tijekom trajanja koncesije mora udovoljavati odabrani najpovoljniji ponuditelj:

Odabrani najpovoljniji ponuditelj mora obavljati djelatnost koncesije sukladno Dokumentaciji za nadmetanje te Ponudi ponuditelja od 31. kolovoza 2020. godine, a sve u skladu sa Zakonom o koncesijama.

7. Iznos naknade za koncesiju:

Naknada za koncesiju iznosi 16.010,00 kuna (za razdoblje od pet godina), odnosno 3.202,00 kune godišnje.

8. Rok u kojem je odabrani najpovoljniji ponuditelj obavezan sklopiti ugovor o koncesiji s davateljem koncesije:

Odabrani ponuditelj obavezan je sklopiti ugovor o koncesiji s davateljem koncesije u roku od 8 dana od dana proteka roka mirovanja, a koji iznosi 15 dana od dana dostave Odluke o davanju koncesije ponuditelju.

9. Obrazloženje razloga za odabir najpovoljnijeg ponuditelja:

Predlaže se Općinskom vijeću Općine Omišalj da po provedenom postupku davanja koncesije za navedeni predmet koncesije donese odluku o odabiru najpovoljnije ponude:

MLD-USLUGE d.o.o., Ivana Generalića bb, 48000 Koprivnica, OIB:48278869268

sa cijenom ponude u iznosu od 16.010,00 kuna

iz razloga jer je ponuda ocijenjena valjanom i u svemu sukladnom zahtjevima davatelja koncesije iz Dokumentacije za nadmetanje, te je po kriteriju odabira ponude – najviše ponudene naknade za koncesiju, ocijenjena najpovoljnijom ponudom.

10. Uputa o pravnom lijeku

Protiv ove Odluke može se izjaviti žalba u roku od 5 (pet) dana od dana primitka ove odluke. Žalba se izjavljuje Državnoj komisiji za kontrolu postupaka javne nabave u pisanom obliku, a dostavlja se neposredno, poštom, kao i elektroničkim putem ako su za to ostvareni obostrani uvjeti dostavljanja elektroničkih isprava u skladu s propisom o elektroničkom potpisu.

Žalitelj je obavezan istodobno s dostavljanjem žalbe Državnoj komisiji, jedan primjerak žalbe dostaviti i davatelju koncesije na dokaziv način.

Žalitelj je uz žalbu dužan priložiti i dokaz o uplati naknade za pokretanje žalbenog postupka.

11. Potpis odgovorne osobe i pečat davatelja koncesije

Klasa:363-01/15-01/86

Ur. broj:2142-06-20-01-24

Omišalj, 14. rujna 2020.

OPĆINSKO VIJEĆE OPĆINE OMIŠALJ

Predsjednik

Anto Trogrlić, v.r.

74.

Na temelju članka 30. stavka 2. Zakona o komunalnom gospodarstvu („Narodne novine“ broj 68/18 i 32/20) i članka 38. Statuta Općine Omišalj („Službene novine Primorsko-goranske županije“ broj 29/13, 8/18 i 3/20), Općinsko vijeće Općine Omišalj na sjednici održanoj 14. rujna 2020. godine, donijelo je

ODLUKU

o davanju suglasnosti na Opće uvjete isporuke dimnjačarskih usluga

Članak 1.

Daje se suglasnost na Opće uvjete isporuke dimnjačarskih usluga, koje je utvrdilo d.o.o. MLD usluge.

Članak 2.

Opći uvjeti isporuke dimnjačarskih usluga nalaze se u privitku ove Odluke i čine njezin sastavni dio.

Članak 3.

Ova Odluka stupa na snagu osmog dana od dana objave u

„Službenim novinama Primorsko-goranske županije“.

Klasa: 021-05/20-01/6

Ur. broj: 2142-06-20-01-18

Omišalj, 14. rujna 2020.

OPĆINSKO VIJEĆE OPĆINE OMIŠALJ

Predsjednik
Anto Trogrlić, v.r.

Na temelju odredbi članka 30. Zakona o komunalnom gospodarstvu („Narodne novine“ br. 68/18 i 32/20), Zvonimir Poljičak kao direktor trgovačkog društva MLD-usluge d.o.o., sa sjedištem u Koprivnici, Ivana Generalića bb OIB:48278869268, uz prethodnu suglasnost Općinskog vijeća Općine Omišalj, donosi slijedeće

OPĆI UVJETI ISPORUKE DIMNJAČARSKIH USLUGA

I. UVODNE ODREDBE

Članak 1.

Ovim Općim uvjetima isporuke komunalne usluge obavljanja dimnjačarskih poslova (u daljnjem tekstu: Uvjeti), uređuju se uvjeti pružanja odnosno korištenja uslužne komunalne djelatnosti – usluge obavljanja dimnjačarskih poslova, međusobna prava i obveze isporučitelja i korisnika komunalne usluge i način mjerenja, obračuna i plaćanja isporučene komunalne usluge na području općine Omišalj.

Obavljanje dimnjačarskih poslova je od posebnog društvenog značaja, kao mjera za sprečavanje požara, zaštite života, zdravlja i sigurnosti ljudi, građevina i drugih materijalnih dobara, zaštite okoliša i energetske učinkovitosti.

Sukladno odredbama Zakona o komunalnom gospodarstvu („Narodne novine“ br. 68/18 i 32/20) dimnjačarski poslovi spadaju u komunalne djelatnosti i obavljaju se temeljem ugovora o koncesiji.

Način obavljanja dimnjačarskih poslova na području općine Omišalj propisan je Odlukom o obavljanju dimnjačarskih poslova (u daljnjem tekstu: Odlukom), (Službene novine 16/96). Dimnjačarske usluge obavljaju se pravovremeno, redovito i trajno u rokovima i na način određen ovim uvjetima i Odlukom.

Dimnjačarske usluge obvezne su za sve korisnike i kao javna korist zajamčene su svima pod istim uvjetima.

Članak 2.

Dimnjačarskim poslovima smatraju se kako slijedi:

- provjera ispravnosti i funkcioniranje dimovodnih objekata i uređaja za loženje
- čišćenje i kontrola dimovodnih objekata
- redoviti pregled i održavanje dimovodnih objekata uređaja za loženje
- spaljivanje i vađenje čadi
- čišćenje uređaja za loženje.

Dimnjačarskim poslovima smatraju se i druge radnje radi sprječavanja opasnosti od požara, eksplozija, trovanja te gađivanja zraka u svrhu zaštite ljudskog zdravlja i imovine.

Članak 3.

Dimovodnim objektima smatraju se usponski dimovodni kanali, ložište, spojni kruti elementi ložišta uz dimovodne zaklope, sabirnice čadi i drugi dijelovi dimnjaka i ložišta.

II. PRUŽANJE DIMNJAČARSKIH POSLOVA

Članak 4.

Općinsko Vijeće donosi odluku o povjeravanju obavljanja dimnjačarskih poslova pravnoj odnosno fizičkoj osobi koja ispunjava uvjete u smislu stručne osposobljenosti putem dodjele koncesije na određeno vrijeme.

Članak 5.

Korisnik usluge obavljanja dimnjačarskih poslova je svaka pravna ili fizička osoba – primatelj dimnjačarske usluge bez obzira je li riječ o vlasniku, suvlasniku i/ili korisniku dimovodnog objekta i uređaja za loženje koja se nalazi na području općine Omišalj.

III. MEĐUSOBNA PRAVA I OBVEZE

Članak 6.

Ovlašteni dimnjačar dužan je izraditi godišnji plan čišćenja i kontrole dimovodnih objekata i uređaja za loženje te ga dostaviti na uvid Upravnom odjelu Općine Omišalj kao i korisnicima dimnjačarskih usluga na zahtjev.

Korisnici usluga dužni su omogućiti nesmetani pristup do mjesta dimovodnih objekata ovlaštenom dimnjačaru radi čišćenja odnosno kontrole ložišta i dimovodnih objekata.

Članak 7.

Dimovodni objekti, koji podliježu obvezantnom čišćenju i kontroli jesu:

- dimnjaci
- dimovodne cijevi
- dimovodni kanali
- uređaji za loženje

Od čišćenja i kontrole izuzimaju se priključni objekti na dimnjake te uređaji za loženje u domaćinstvima osim dimovodnih kanala i peći centralnog grijanja.

Čišćenje i kontrolu objekata iz prethodnog stavka dužni su provoditi korisnici osobno o svom trošku.

Članak 8.

Ovlašteni dimnjačar dužan je provesti čišćenje i kontrolu objekata koji ne podliježu obvezantnom čišćenju isključivo na zahtjev korisnika. Obvezantnom čišćenju ne podliježu dimovodni objekti u domaćinstvima koji se ne koriste pod uvjetom da su ih vlasnici odjavili.

Članak 9.

Pri obavljanju dimnjačarskih poslova ovlašteni je dimnjačar dužan voditi brigu o čistoći prostorija korisnika usluge odnosno ukloniti svako onečišćenje nastalo u radu. Ukoliko ovlašteni dimnjačar utvrdi da na dimovodnim objektima postoje nedostaci dužan je pismeno izvijestiti vlasnika odnosno ukoliko vlasnik ne ukloni nedostatke tada i tijelo koje gospodari objektom radi otklanjanja nedostataka te o tome izvijestiti Upravni odjel Općine Omišalj.

Rok iz prethodnog stavka ne može biti duži od dva mjeseca od dana uočenja nedostataka. Ako su nedostaci primijećeni na dimovodnom objektu na koji je priključeno plinsko tožište ovlaštenu dimnjačaru dužan je bez odlaganja obavijestiti i distributera plina.

Članak 10.

Radi omogućivanja ispravnog i redovnog čišćenja dimovodnih objekata korisnici su dužni osigurati pristup do dimovodnih objekata i otvora za čišćenje istih. Cijenu za obavljanje dimnjačarsku uslugu plaća korisnik usluge, a na temelju pisano ispostavljenog računa.

Članak 11.

Dimovodni objekti moraju se kontrolirati i čistiti kako slijedi:

1. prostrojenja za grijanje - najmanje jednom godišnje uz kontroli svaka četiri mjeseca
2. usponski dimovodni kanali, priključene cijevi i kanali, skupljači dimnih plinova, priključni građevinski stanje i slobodni presjek i njihova prohodnost funkcioniranje mehaničkih dimovodnih zaklopki, glatki dimnjaci bez produžene cijevi - najmanje jednom godišnje
3. glatki dimnjaci LAF sustava i kanali zraka za izgaranje - dva puta godišnje
4. dimnjaci od opeke na koje su priključena plinska ložišta - najmanje jednom godišnje uz kontroliranje svaka - četiri mjeseca
5. priključne cijevi, spojni dimovodni kanali plinskih ložišta s otvorenom komorom izgaranja do 26 KW – svaka četiri mjeseca.

Čišćenje automatiziranih uređaja za loženje pri kojem su moguće opasnosti ovlaštenu dimnjačaru može obavljati samo uz prethodni dogovor sa korisnikom. Kontrola ložišta za izgaranje krutih, tekućih i plinovitih goriva provode se u svrhu zaštite zraka od onečišćenja i zaštite od požara kontrolom ispravnosti rada ložišta a prema stručnoj procjeni u sljedećim rokovima:

- 1.) Ložišta snage do 26 KW - jednom u dvije godine
- 2.) Ložišta snage do 50 KW - jednom godišnje
- 3.) Ložišta snage preko 50 KW - svaka četiri mjeseca.

Članak 12.

Ovlaštenu je dimnjačaru dužan voditi kontrolnu knjigu o čišćenju i kontroli dimovodnih objekata.

Kontrolna knjiga vodi se za svaku zgradu posebno odnosno za objekte u dimnjačarskom području, a sadrži:

- 1.) Oznaku zgrade - ulicu i kućni broj
- 2.) Ime i prezime vlasnika objekta ili naziv tijela koje gospodari objektom
- 3.) Oznaku dimovodnih objekta koji su predmet čišćenja ili kontrole
- 4.) Datum obavljanja dimnjačarskih poslova i nalaz
- 5.) Potpis ovlaštenog dimnjačara
- 6.) Potpis korisnika usluge

IV. ZAŠTITA PRAVA KORISNIKA USLUGE

Članak 13.

Korisnici usluge imaju mogućnost podnošenja pisanih prigovora na pruženu uslugu poštom, telefaksom ili elektronič-

kom poštom, te u sjedištu Davatelja usluge koji je dužan na takve prigovore odgovoriti u roku od 15 (petnaest) dana od dana zaprimanja prigovora. Davatelj usluge dužan je voditi i čuvati pisanu evidenciju prigovora Korisnika javne usluge najmanje godinu dana od primitka prigovora. Rok za podnošenje pisane reklamacije na ispostavljeni račun je 15 (petnaest) dana od primitka računa, u protivnom se smatra da je ispostavljeni račun nesporan.

V. PROVEDBA OBAVLJANJA USLUGE U SLUČAJU NASTUPANJA POSEBNIH OKOLNOSTI USLIJED VIŠE SILE

Članak 14.

Davatelj usluge se neće smatrati odgovornim za kašnjenja u ispunjenju ili neispunjenju obveza koje je uzrokovano neočekivanim i nepredvidivim okolnostima izvan njegove razumne kontrole, kao što su radnje građanskih ili vojnih tijela, ograničenja uvedena zakonom, požar, eksplozija, rat, embargo, štrajkovi, lokalni ili nacionalni neredi i nemiri. U slučaju nastupa takvih kašnjenja u ispunjenju ili neispunjenju, Davatelj usluge će bez odgode o nastupu takvih okolnosti obavijestiti korisnike javne usluge putem mrežnih stranica te se ispunjenje obveza Davatelja usluge odgađa za vrijeme trajanja takvog slučaja više sile.

VI. PRIJELAZNE I ZAVRŠNE ODREDBE

Članak 15.

Na sva pitanja koja nisu uređena ovim Uvjetima, a odnose se na pitanje obavljanja dimnjačarskih poslova na području općina Omišalj, neposredno se primjenjuju odredbe Zakona.

Članak 16.

Ovi opći uvjeti stupaju na snagu osmog dana od dana objave u „Službenim novinama Primorsko-goranske županije“.

Direktor
Zvonimir Poljičak, v. r.

75.

Na temelju članka 30. stavka 2. Zakona o komunalnom gospodarstvu ("Narodne novine" broj 68/18 i 32/20) i članka 38. Statuta Općine Omišalj („Službene novine Primorsko-goranske županije“ broj 29/13, 8/18 i 3/20), Općinsko vijeće Općine Omišalj na sjednici održanoj 14. rujna 2020. godine, donijelo je

ODLUKU

o davanju suglasnosti na Opće uvjete korištenja sustava javnog iznajmljivanja bicikla Krk-bike

Članak 1.

Daje se suglasnost na Opće uvjete isporuke, koje je utvrdilo t.d. Ponike eko otok Krk.

Članak 2.

Opći uvjeti isporuke nalaze se u prilogu ove Odluke i čine njezin sastavni dio.

Članak 3.

Ova Odluka stupa na snagu osmog dana od dana objave u „Službenim novinama Primorsko-goranske županije“.

Klasa: 021-05/20-01/6

Ur. broj: 2142-06-20-01-19

Omišalj, 14. rujna 2020.

OPĆINSKO VIJEĆE OPĆINE OMIŠALJ

Predsjednik
Anto Trogrlić, v.r.

**OPĆI UVJETI KORIŠTENJA
SUSTAVA JAVNOG IZNAJMLJIVANJA
BICIKLA KRK-BIKE**

KRK, studeni 2019. godine

Ovim Općim uvjetima korištenja sustava javnog iznajmljivanja bicikla (u daljnjem tekstu: KRK-BIKE) uređuju se uvjeti najma, korištenja, registracije korisnika, zaštite osobnih podataka i ostali detalji KRK-BIKE usluge.

POJMOVI KOJI SE UPOTREBLJAVAJU U OVIM OPĆIM UVJETIMA

1. Sustav javnog iznajmljivanja bicikla (u daljnjem tekstu: KRK - BIKE) je sustav korištenja javnih bicikala na području Grada Krka i Općina Baška, Dobrinj, Malinska- Dubašnica, Omišalj, Punat i Vrbnik.

2. Upravitelj sustava KRK-BIKE je Ponikve eko otok Krk d.o.o., Vršanska 14, 51500 Krk, OIB 04155352667 koja daje na korištenje bicikle u svoje ime i račun sklapanjem ugovornog odnosa s korisnikom bicikla.

3. Korisnik je punoljetna fizička osoba koja stječe pravo na korištenje na temelju QRPay koda i koja je osobno odgovorna od trenutka preuzimanja bicikla s postolja KRK bike stanice do trenutka kada je bicikl ispravno vraćen te je time registriran u sustavu.

4. KRK bike električna stanica se sastoji od pilona, postolja za električne bicikle, klupe i softwera.

5. Pilon je kućište s monitorom osjetljivim na dodir koji se nalazi na svakoj stanici i služi za pregled raspoloživih mjesta i bicikala, unos koda za jednokratnu uporabu te pregled općih informacija o sustavu.

6. Postolje je parkirno mjesto za električne javne bicikle.

7. Jednokratni kod je alfa-numerički kod koji izdaje operator KRK bike sustava nakon registracije, a služi za uporabu bicikala za vrijeme ugovorenog trajanja korištenja.

8. Operator KRK bike sustava je GO 2 Bike, Pula, Sponzina 75, OIB 9919196002 (u ime i za račun upravitelja)

9. Povjerenstvo čine osobe koje je Upravitelj Krk bike sustava imenovao za utvrđivanje štete nastale na biciklu koja nastane prilikom njegovog korištenja, grube nepažnje korisnika bicikla ili u slučaju krađe bicikla.

1. UVJET KORIŠTENJA BICIKLA

Bicikl može koristiti svaka fizička punoljetna osoba koja

je zasnovala najam putem QRPay koda. Prihvaćanjem ovih općih uvjeta korisnik pod punom materijalnom i kaznenom odgovornošću potvrđuje da je punoljetan.

Korištenje bicikala iz sustava KRK bike je moguća 7 dana u tjednu, 24 sata u aktivnom razdoblju. Korisnik se obvezuje vratiti bicikl na električnu stanicu u roku od 24 sata od početka najma.

Vozač bicikla koji se kreće kolnikom na cesti dužan je noću i danju u slučaju smanjene vidljivosti biti označen reflektirajućim prslukom ili reflektirajućom biciklističkom odjećom ili drugom reflektirajućom oznakom. Od prvog sumraka do potpunog svanuća (noću), a i danju u slučaju smanjene vidljivosti, na biciklu mora biti upaljeno jedno svjetlo bijele boje na prednjoj strani i jedno crveno svjetlo na stražnjoj strani sukladno odredbama Zakona o sigurnosti prometa na cestama.

2. REGISTRACIJA KORISNIKA**2.1. Registracija putem QRPay koda:**

Korisnik se može registrirati za korištenje sustavom direktno na lokaciji KRK bike stanice putem QRPay koda. Korisnik može putem QRPay koda steći pravo na najam bicikle prema aktivnom i dostupnom cjeniku. U tom slučaju korisnik kupuje alfa-numerički kod za KRK bike uslugu skeniranjem (očitanjem) QRPay koda za električnu biciklu koji se nalazi na pilonu te se zatim registracijom i pristankom na opće uvjete izvrši naplata usluge korištenjem kreditne kartice kao i kasnija eventualna naplata nastala kao prekoračenje dozvoljenog vremenskog limita. Korištenje QRPay sustava, u ime i za račun Vlasnika osigurava Operator sustava. Prihvaćanjem Općih uvjeta, izvršenim plaćanjem i izdanim računom smatra se da je sklopljen ugovor o najmu bicikla.

Sustav prihvaća Mastercard, Visa, Amex i Diners kartice.

WSPay je siguran sustav za online plaćanje, plaćanje u realnom vremenu, kreditnim i debitnim karticama te drugim načinima plaćanja. WSPay kupcu i trgovcu osiguravaju siguran upis i prijenos upisanih podataka o karticama što potvrđuje i PCI DSS certifikat koji WSPay ima. WSPay koristi SSL certifikat 256 bitne enkripcije te TLS 1.2 kriptografski protokol kao najviše stupnjeve zaštite kod upisa i prijensa podataka.

3. STJECANJE PRAVA NA KORIŠTENJE BICIKALA I POČETAK KORIŠTENJA KRK bike SUSTAVA**3.1. Stjecanje prava na korištenje putem QRPay koda:**

Ukoliko se korisnik registrira za korištenje sustavom direktno na lokaciji KRK bike stanice putem QRPay koda, potrebno je prvo skenirati (očitati) QRPay kod koji se nalazi na pilonu. Način skeniranja (očitanja) ovisi o vrsti mobitela i tehnologiji koju isti primjenjuje (skeniranje putem aplikacije za slikanje (fotoaparat), QRPay kod čitač aplikacija i sl.).

Nakon što je korisnik skenirao (očitao) QRPay kod za plaćanje slijedi daljnje upute za registraciju (ime i prezime korisnika, e-mail, mobilni telefon, lozinka, broj kreditne kartice). Nakon što je izvršeno plaćanje korištenjem WSPay sigurnog sustava za naplatu kartica, korisnik dobiva alfa-numerički kod za vožnju koji zatim ili utipka na pilonu i odabere željeni slobodni bicikl ili skenira QR kod na željenoj biciklu, utipka i otključa bicikl korištenjem mobitela. Nakon toga, korisnik može izvaditi bicikl sa postolja i voziti.

Prihvaćanjem Općih uvjeta korisnik prihvaća da Upravitelj ima pravo tokenizacijom kartice na sigurnom sustavu WSPay, ponovno naplatiti sredstva do punog iznosa prekoračenja, a Operator KRK bike sustava dužan je o tome obavijestiti korisnika na e-mail adresu navedenu prilikom stjecanja prava na uporabu bicikla putem QRPay koda.

Prikupljene podatke o korisniku, Operator KRK bike sustava smije koristiti isključivo za potrebe KRK bike sustava i korisnika, uređene ovim Općim uvjetima te sklopljenim Ugovorom o najmu bicikla i Općom uredbom o zaštiti podataka. Početak korištenja bicikla je trenutak kada korisnik unese jednokratni kod na svojem mobitelu te otključa biciklu.

4. OGRANIČENJA PRAVA NA KORIŠTENJE KRK bike SUSTAVA

Korištenje bicikle se naplaćuje po satu korištenja s tolerancijom od 5 minuta zakašnjenja nakon čega se svaki sljedeći sat naplaćuje po istoj cijeni.

Korisnik smije isti bicikl koristiti najduže 24 sata od početka najma nakon čega je dužan bicikl vratiti na električnu stanicu, a u protivnom se smatra da je došlo do otuđenja.

4.1. Stjecanje prava na uporabu putem QRPay koda:

Ukoliko korisnik ne vrati bicikl ni nakon isteka roka od 24 sata od trenutka registracije na KRK bike stanici i ne postupi sukladno točki 7. Općih uvjeta smatrat će se da je riječ o neovlaštenom prisvajanju tuđe imovine.

Korisnik prihvaćanjem Općih uvjeta prihvaća da Upravitelj ima pravo tokenizacijom kartice na sigurnom sustavu WSPay ponovno naplatiti sredstva za eventualno terećenje dodatnog vremena korištenja ili za buduća plaćanja korištenja zbog razloga navedenih u ovoj točki Općih uvjeta, a sve u skladu s važećim cjenikom iz KRK bike sustava. Opetaror bike sustava dužan je o tome obavijestiti korisnika na e-mail adresu navedenu prilikom stjecanja prava na uporabu bicikla putem QRPay koda.

Ukoliko korisnik na navedenoj kreditnoj kartici ne bude imao na raspolaganju dovoljan iznos sredstava za naplatu ili naplata ne bude moguća iz nekih drugih razloga na strani korisnika, Operator KRK bike sustava će tog korisnika izvijestiti pisanim putem, na adresu koju je isti naveo prilikom stjecanja prava na uporabu putem QRPay koda, o visini sredstava te zatražiti naknadno plaćanje u određenom roku, uz upozorenje o prisilnoj naplati. Do uplate prethodno navedenog iznosa Operator KRK bike sustava blokira navedenog korisnika, a korisnik ne može koristiti usluge KRK bike sustava. Ako plaća kreditnom karticom-kartica neće omogućiti registraciju u slučaju da na njoj postoji ograničenje ili slično. Ako nema ograničenja kartičar će platiti iznos vjerovniku neovisno o njegovom odnosu s korisnikom bicikle.

5. UVJETI UPORABE BICIKLA

1. Bicikl se u smislu ovih Općih uvjeta koristi unutar administrativnih granica jedinica lokalne samouprave otoka Krka.

2. Korisnik je osobno odgovoran za poštivanje prometnih pravila i pridržavanje svih ostalih zakonskih obveza.

3. Korisnik mora voziti bicikl sa obje ruke, koje prilikom vožnje moraju biti na upravljaču.

4. Košarica na biciklu služi za prijevoz stvari do maksi-

malno pet kilograma. Prilikom smještanja stvari u košaricu potrebno je voditi računa da se košarica ne preoptereti te da stvari budu dobro učvršćene kako ne bi ispale prilikom vožnje.

5. Korisniku nije dopušteno izvoditi bilo kakve preinake ili promjene na biciklu.

6. Korisniku se preporuča uporaba zaštitne kacige.

7. Korisniku je zabranjeno davanje bicikla u podnajam. Korisnik je osobno odgovoran za unajmljeni bicikl.

8. Prije uporabe bicikla, korisnik je dužan provjeriti je li bicikl ispravan, odnosno, je li u voznom stanju (ispravnost pedala i lanca, ispravnost upravljača, guma, kočnica, svjetala i sve drugo što bi moglo utjecati na sigurnost vožnje biciklom).

9. Eventualni kvar na unajmljenom biciklu koji je primjetio prilikom korištenja bicikla, korisnik je dužan bez odgode prijaviti na telefon broj: +385 51 654 600. Radno vrijeme za prijavu eventualnih kvarova je 7/24

10. Korisnik je dužan vratiti bicikl u stanju u kojem je bicikl preuzet, a eventualne troškove koji nastanu iz razloga što korisnik nije postupio u skladu s ovom odredbom snosit će korisnik (pranje bicikla i sl.)

11. Bicikl nije dopušteno koristiti u sljedećim slučajevima:

- za prijevoz drugih osoba (iz sigurnosnih razloga osobito djece)
- za prijevoz izvan administrativnih granica otoka Krka
- za prijevoz zapaljivih tvari, eksploziva, otrovnog ili opasnog materijala
- za sudjelovanje na biciklističkim utrckama ili događajima na kojima se testiraju bicikli
- prilikom jakog vjetra ili lošeg vremena
- pod utjecajem alkohola ili opojnih sredstava.

6. PARKIRANJE BICIKLA

Korisnik se obvezuje da će poštivati prometna pravila prilikom parkiranja, te paziti da parkirani bicikl ne utječe na sigurnost drugih u prometu. Korisnik koji koristi električni bicikl na temelju preuzetog koda može prilikom parkiranja bicikla isti zaključati.

Bicikl je zabranjeno parkirati:

- na semaforu
- prolazima užim od 1,50 metara
- na prostoru izlaza u slučaju opasnosti
- na način da bicikl prekriva nečije oglasne površine/ prostor za oglašavanje
- u kućama, dvorištima ili vozilima.
- na automatu za parkirne karte
- na prometnim znakovima
- na pješačkom prijelazu
- na ostalim neprimjerenim mjestima za parkiranje bicikla u uporabi.

7. DUŽNOSTI I ODGOVORNOSTI KORISNIKA

Odgovornost korisnika za bicikl počinje od trenutka preuzimanja bicikla s postolja KRK bike stanice i traje do trenutka ispravnog vraćanja bicikle čime je povrat registriran u sustavu. Napomena: Provjeriti oznaku na postolju je li bicikl pravilno zaključan (tek onda je pravilno razdužen).

Korisnik koristi bicikl na vlastitu odgovornost.

Prije uporabe bicikla, korisnik je dužan provjeriti je li bicikl ispravan, odnosno, je li u voznom stanju (ispravnost pedala

i lanca, ispravnost upravljača, guma, kočnica, svjetala) i sve drugo što bi moglo utjecati na sigurnost vožnje biciklom.

Korisnik preuzima potpunu odgovornost za štete na biciklu i s biciklom, koje je sam uzrokovao. To se odnosi i na štete prema trećim osobama kao i za otuđenje (krađu) u vrijeme kad ga koristi korisnik.

U slučaju da Ponikve eko otok Krk d.o.o., nakon vraćanja bicikla, provjerom računalnog sustava i stvarnog stanja bicikla, uoči štetu koju je nedvojbeno mogao prouzročiti isključivo korisnik koji je posljednji po redu vratio bicikl, Operator KRK bike sustava će tog korisnika izvijestiti pisanim putem, na adresu koju je isti naveo prilikom stjecanja prava na korištenje putem QRPay koda, o visini počinjene štete te zatražiti naknadu štete u određenom roku, uz upozorenje o prisilnoj naplati.

Korisnik ne snosi odgovornost za štete za koje nije informiran od strane Operatora KRK bike sustava na opisani način. Navedeno se ne odnosi na štete nastale grubom nepažnjom ili zbog krađe. Gruba nepažnja korisnika predstavlja ponašanje korisnika koje je suprotno ovim Općim uvjetima, nemaran odnos prema biciklu, namjerno oštećenje bicikla, oštećenje bicikla uzrokovano krajnjom nepažnjom korisnika, odnosno ostavljanje istog na zabranjenim mjestima iz točke 6. Općih uvjeta, te nezaključavanje bicikla koje je dovelo do krađe istog.

Korisnik je odgovoran i za svu dodatnu štetu i troškove koji mogu nastati u slučaju da ne surađuje s povjerenstvom prilikom utvrđivanja štete i/ili potrage za počiniteljem krađe bicikla ili štete na biciklu.

U slučaju oštećenja bicikla korisnik je dužan u najkraćem roku obavjestiti Ponikve eko otok Krk d.o.o. na tel. +385 51 654 600, e-mail:ponikve@ponikve.hr

U slučaju krađe bicikla korisnik je dužan u najkraćem roku obavjestiti Policijsku postaju KRK na tel. 192

8. DUŽNOSTI I ODGOVORNOST UPRAVITELJA KRK BIKESUSTAVA

Upravitelj KRK bike sustava jamči da su svi bicikli koji se stavljaju na raspolaganje za korištenje, u voznom stanju, ali ne isključuje mogućnost kvarova koji nastanu redovnim korištenjem ili prešućivanjem korisnika.

Upravitelj KRK bike sustava ne odgovara za ozljede korisnika ili trećih osoba uzrokovane uporabom bicikla.

Upravitelj KRK bike sustava ne odgovara za osobne stvari koje korisnik prevozi na biciklu.

Upravitelj KRK bike sustava ne odgovara za štete koje korisnik pretrpi u slučaju da bicikl ne koristi na propisan način opisan u točki 5. ovih Općih uvjeta te za neovlašteno korištenje bicikla.

9. OBAVJEŠTAVANJE U SLUČAJU NEZGODE

U slučaju prometne nezgode, korisnik je dužan odmah prijaviti nezgodu Ponikve eko otok Krk d.o.o. na broj telefona +385 51 654 600, e-mail:ponikve@ponikve.hr ili Policijsku postaju Krk na broj telefona 192 ili Centar za obavješćivanje 112.

Ukoliko korisnik ne izvrši prijavu nezgode, bit će odgovoran vlasniku KRK bike sustava za svu štetu na biciklu koja bude prouzročena zbog predmetne nezgode.

10. ZAVRŠETAK KORIŠTENJA I VRAĆANJE BIKIKLA

Završetkom korištenja najma bicikla smatra se trenutak kada je korisnik ispravno vratio bicikl na postolje KRK bike stanice. Korisnik je dužan parkirati/vratiti bicikl na način da bude vidljiv na jednom od službenih KRK bike stanica.

Prilikom vraćanja bicikl mora biti zaključan na način da se ispravno odloži u odgovarajuće postolje KRK bike stanice. Napomena: Provjeriti oznaku na postolju da je bicikl pravilno zaključan (tek onda je pravilno razdužen).

Lokacije svih službenih stanica vidljive su na:

www.ponikve.hr

Ukoliko korisnik ne vrati bicikl ni nakon isteka roka od 24 sata od trenutka registracije na KRK bike postaji i ne postupi sukladno točki 7. Općih uvjeta smatrat će se da je riječ o krađi bicikla.

Ponikve eko otok Krk d.o.o. odmah će izvršiti prijavu Policijskoj postaji Krk, a korisnik je dužan vlasniku nadoknaditi štetu.

Osoba za koju se utvrdi da je protupravno prisvojila bicikl dužna je platiti nabavnu cijenu bicikla.

11. NAKNADE I CIJENE

Naknada za KRK bike usluge obračunavat će se prema važećem cjeniku na dan najma bicikla na KRK bike stanici, u skladu s Općim uvjetima korištenja KRK bike usluge.

Cjenik KRK bike usluga objavljuje se na web stranici www.ponikve.hr

12. ZAŠTITA OSOBNIH PODATAKA

Voditelj obrade podataka je Operator KRK bike sustava, dostupan na adresi: info@go2bike.hr

Operator KRK bike sustava jamči tajnost podataka koje mu je na bilo koji način korisnik učinio dostupnima, pod čime se podrazumijevaju: ime i prezime, OIB, adresa, mail, broj kreditne kartice i broj mobitela. Navedene podatke Operator KRK bike sustava nikome neće učiniti dostupnima, osim po nalogu suda, državnog odvjetništva, redarstvenih tijela ili u izvršavanju drugih zakonskih obveza.

Operator KRK bike sustava je odgovoran za sprječavanje neovlaštene upotrebe podataka korisnika od strane trećih osoba. Podaci korisnika, koje je Operatoru KRK bike sustava dao prilikom zasnivanja ugovornog odnosa o najmu bicikala temeljem ovih Općih uvjeta, smiju se koristiti isključivo u svrhu određenu ovim Općim uvjetima i za vrijeme trajanja ugovornog odnosa između upravitelja i korisnika, a u protivnom Operator KRK bike sustava odgovara korisniku za neovlašteno korištenje osobnih podataka, osim ako je od korisnika ishoda privola za čuvanje podataka dok za to postoji svrha.

Korisnik ima pravo od Operatora zatražiti pristup osobnim podacima, ispravak ili brisanje osobnih podataka ili ograničavanje obrade kao i pravo na ulaganje prigovora na obradu takvih podataka.

U slučaju da ispitanik utvrdi da mu je povrijeđeno neko pravo zajamčeno Općom uredbom o zaštiti podataka može Agenciji za zaštitu osobnih podataka podnijeti prigovor odnosno zahtjev za utvrđivanje povrede prava.

13. OSTALE ODREDBE

Za sve eventualne sporove u korištenju KRK bike sustava nadležan je Općinski sud u Crikvenici-Stalna služba u Krku

Za sve što nije utvrđeno ovim Općim uvjetima primjenjuje se Zakon o obveznim odnosima.

14. OBJAVLJIVANJE OPĆIH UVJETA

1. Ovi Opći uvjeti bit će dostupni na internetskoj stranici www.ponikve.hr

2. Informacije o KRK bike sustavu dostupne su putem e-mail adrese: ponikve@ponikve.hr, telefona 051 654 666.

Krk, studeni 2019. godine

76.

Na temelju članka 30. stavka 2. Zakona o komunalnom gospodarstvu ("Narodne novine" broj 68/18 i 32/20) i članka 38. Statuta Općine Omišalj („Službene novine Primorsko-goranske županije“ broj 29/13, 8/18 i 3/20), Općinsko vijeće Općine Omišalj na sjednici održanoj 14. rujna 2020. godine, donijelo je

ODLUKU**o davanju suglasnosti na Opće uvjete isporuke komunalne usluge ukopa**

Članak 1.

Daje se suglasnost na Opće uvjete isporuke komunalne usluge ukopa pokojnika unutar groblja, koje je utvrdila Uprava t.d. Pesja d.o.o..

Članak 2.

Opći uvjeti isporuke komunalne usluge ukopa nalaze se u privitku ove Odluke i čine njezin sastavni dio.

Članak 3.

Ova Odluka stupa na snagu osmog dana od dana objave u „Službenim novinama Primorsko-goranske županije“.

Klasa: 021-05/20-01/6

Ur. broj: 2142-06-20-01-20

Omišalj, 14. rujna 2020.

OPĆINSKO VIJEĆE OPĆINE OMIŠALJ

Predsjednik

Anto Trogrlić, v. r.

Na temelju članka 30. Zakona o komunalnom gospodarstvu ("Narodne novine" broj: 68/18, 110/18), uz suglasnost Općinskog vijeća Općine Omišalj, Uprava trgovačkog društva Pesja d.o.o. za pružanje komunalnih usluga, donijela je

OPĆE UVJETE ISPORUKE KOMUNALNE USLUGE UKOPA

I. UVJETI PRUŽANJA I KORIŠTENJA USLUGE

Članak 1.

Ovim se Općim uvjetima isporuke komunalne usluge ukopa pokojnika unutar groblja (u daljnjem tekstu: Opći uvjeti) utvrđuju uvjeti isporuke komunalne usluge ukopa pokojnika unutar groblja Sv. Duh u Omišlju, a koje je Vijeće Općine Omišalj povjerilo trgovačkom društvu Pesja d.o.o. za pružanje komunalnih usluga iz Omišlja (u daljnjem tekstu: Isporučitelj usluge).

Usluge ukopa pokojnika (u daljnjem tekstu: usluga ukopa) podrazumijevaju ispraćaj i ukop pokojnika unutar groblja sukladno propisima. Ispraćaj je posljednji ispraćaj pokojnika koji započinje izlaskom iz mrtvačnice, a završava ukopom u grobno mjesto. Ukop je priprema i uređenje grobnog mjesta te polaganje pokojnika ili posmrtnih ostataka u grobno mjesto. Korisnik usluge je osoba koja je s Isporučiteljem usluge sklopila Ugovor o isporuci usluge ukopa, a koja ne mora ujedno biti i korisnik grobnog mjesta. Korisnik grobnog mjesta je osoba kojoj je grobno mjesto dano na korištenje.

II. MEĐUSOBNA PRAVA I OBVEZE ISPORUČITELJA USLUGE I KORISNIK USLUGE

Članak 2.

Isporučitelj usluge se obvezuje izvršiti Korisniku uslugu ukopa sukladno propisima, pravilima struke i uz dužni pijetet prema pokojniku. Korisnik usluge obavezan je koristiti usluge ukopa Isporučitelja usluge na način i pod uvjetima utvrđenim ovim Općim uvjetima.

Članak 3.

Usluga ukopa se pruža na temelju Zahtjeva za ukop umrle osobe, a potpisuje ga Korisnik usluge i ovlaštena osoba Isporučitelja usluge.

Članak 4.

Korisnik usluge dužan je ovlaštenoj osobi Isporučitelja usluge dati ispitne podatke potrebne za isporuku usluge ukopa, i to podatke o umrloj osobi, korisniku usluge i grobnom mjestu u kojem želi da se ukop izvrši. Ovlaštena osoba Isporučitelja usluge prilikom popunjavanja Zahtjeva za ukop umrle osobe dužna je Korisniku usluge pružiti sve potrebne informacije vezane uz uslugu ukopa.

Članak 5.

Po postignutom dogovoru o usluzi ukopa, Korisnik potpisuje Zahtjev za ukop umrle osobe čime se Ugovor o isporuci usluge ukopa smatra sklopljenim, a Korisnik usluge pristaje na primjenu ovih Općih uvjeta te na ispostavu računa za dogovorenu uslugu.

Članak 6.

Korisnik usluge dužan je Isporučitelju usluge predati Dozvolu za ukop umrle osobe izdanu od strane ovlaštenog mrtvozornika i presliku Potvrde o smrti.

Članak 7.

Vrijeme pogreba određuje se u dogovoru s Korisnikom usluge u skladu sa uvjetima navedenim u Dozvoli za ukop, a prema raspoloživim terminima Isporučitelja usluge.

Članak 8.

Isporučitelj usluge dužan je pažljivo postupati s imovinom Korisnika usluge. Prije početka radova na grobnom mjestu (podizanja pokrovne ploče ili iskopa) dužan je pregledati grobno mjesto i okolna grobna mjesta te u slučaju oštećenja upozoriti Korisnika usluge, kako bi se spriječili naknadni prigovori.

Članak 9.

Ukoliko Korisnik usluge raspolaže pravom korištenja grobnim mjestom ili je pokojni korisnik grobnog mjesta, Korisnik usluge obavezan je ovlaštenoj osobi Isporučitelja usluge identificirati grobno mjesto u koje će se ukopati pokojnik. Ukoliko se zahtjeva ukop u grobno mjesto na kojem pravno korištenja ima dva ili više korisnika grobnog mjesta, uvjet za ukop je prethodna pisana suglasnost svih korisnika grobnog mjesta. Suglasnost se daje osobno u službenim prostorijama Isporučitelja usluge ili pisanim putem.

Članak 10.

Ukop u popunjeno grobno mjesto može se obaviti nakon isteka roka od 10 godina odnosno 20 godina u grobnicu ili nišu, od zadnjem ukopa, pod uvjetom da su se stekli sanitarni uvjeti za sabiranje i zbrinjavanje posmrtnih ostataka.

Članak 11.

Ukop pokojnika za koje je podniet zahtjev za kremaciju vršiti će se ovisno o rezerviranom terminu kojeg određuje služba Gradska groblja Zagreb ili drugog krematorija, sukladno dogovoru s Korisnikom usluge.

Članak 12.

Nakon smrti Korisnika grobnog mjesta, pravo korištenja grobnog mjesta stječu nasljednici prava korištenja grobnog mjesta temeljem rješenja o nasljeđivanju. Ukoliko se prije donošenja pravomoćnog rješenja o nasljeđivanju ukaže potreba za ukopom u grobno mjesto o kojem pravu korištenja se odlučuje u ostavinskom postupku, ukop se neće obavljati do donošenja pravomoćnog rješenja o nasljeđivanju.

Članak 13.

Ukoliko Korisnik usluge ne raspolaže grobnim mjestom ili pokojni nije korisnik grobnog mjesta, Korisnik usluge najprije podnosi zahtjev za dodjelu grobnog mjesta na korištenje i zajedno s ovlaštenom osobom Isporučitelja usluge odabire grobno mjesto u koje će se izvršiti ukop. Za odabrano mjesto Korisniku usluge/Korisniku grobnog mjesta, ovlaštena osoba Isporučitelja usluge izdaje rješenje o pravu korištenja grobnog mjesta na neodređeno vrijeme.

Članak 14.

Ispračaj pokojnika od mrtvačnice do grobnog mjesta kao i ukop pokojnika obavlja ovlaštena osoba Isporučitelja usluge.

Članak 15.

Ukoliko se prilikom ukopa mora pomaknuti oprema ili uređaj grobnog mjesta ili okolnih grobnih mjesta, troškove oko uspostave prijašnjeg stanja snosi Korisnik usluge.

Članak 16.

Isporučitelj usluge vodi Grobni očevidnik i registar umrlih osoba sukladno Pravilniku o vođenju grobnog očevidnika i registra umrlih osoba (NN 143/98).

Članak 17.

Pogrebnička djelatnost obavlja se u skladu sa Zakonom o pogrebničkoj djelatnosti (NN 36/15).

Članak 18.

Ekshumacija i prijenos posmrtnih ostataka obavlja se sukladno Zakonu o zaštiti pučanstva od zaraznih bolesti (NN 79/07, 113/08, 43/09, 130/17).

Članak 19.

Dogovor za ukop umrle osobe može se podnijeti radnim danom (ponedjeljak-petak) od 7,00 -15,00 sati osobnim dolaskom korisnika usluge u sjedište Isporučitelja usluge, odnosno pozivom radi podnošenja Zahtjeva za ukop umrle osobe na broj telefona: 051/841-458, a iza 15,00 sati na broj mobilnog telefona: 099/3353277. Poziv radi dogovora za ukop umrle osobe može se uputiti i subotom, nedjeljom i blagdanima na broj mobilnog telefona 099/3353277. Isporučitelj usluge organizira dežurstvo tijekom 24 sata dnevno. Ukop pokojnika se ne vrši nedjeljom, blagdanima i praznicima.

Članak 20.

Prigovori na pruženu uslugu vezanu uz komunalnu uslugu ukopa pokojnika unutar groblja te ispostavljeni račun podnosi se pisanim putem izravno u poslovnim prostorijama sjedišta trgovačkog društva Pesja d.o.o., putem pošte na adresu sjedišta trgovačkog društva Pesja d.o.o., ili putem e-maila info@pesja.hr, a sve sukladno važećim zakonskim propisima.

III. NAČIN MJERENJA, OBRAČUNA I PLAĆANJA USLUGE

Članak 21.

Za pruženu uslugu ukopa Isporučitelj usluge ispostavlja Korisniku usluge račun sukladno važećem Cjeniku. Korisnik usluge dužan je u roku 15 dana platiti isporučenu uslugu

Članak 22.

Cijenu usluge ukopa određuje Isporučitelj usluge uz suglasnost vijeća Općine Omišalj te se objavljuje na oglasnoj ploči i mrežnim stranicama Isporučitelja usluge.

IV. PRIJELAZNE I ZAVRŠNE ODREDBE

Članak 23.

Ovi Opći uvjeti stupaju na snagu osam dana od dana objave u Službenim novinama Primorsko-goranske županije. Ovi će se opći uvjeti objaviti na oglasnoj ploči i mrežnim stranicama Isporučitelja usluge.

Uprava Društva:

Goran Ivandić, dipl. ing., v. r.

77.

Na temelju članka 30. stavka 2. Zakona o komunalnom gospodarstvu ("Narodne novine" broj 68/18 i 32/20) i članka 38. Statuta Općine Omišalj („Službene novine Primorsko-goranske županije“ broj 29/13, 8/18 i 3/20), Općinsko vijeće Općine Omišalj na sjednici održanoj 14. rujna 2020. godine, donijelo je

**ODLUKU
o davanju suglasnosti na Opće uvjete isporuke
komunalne usluge parkiranja**

Članak 1.

Daje se suglasnost na Opće uvjete isporuke komunalne usluge parkiranja na uređenim javnim parkiralištima, koje je utvrdila Uprava t.d. Pesja d.o.o.

Članak 2.

Opći uvjeti isporuke komunalne usluge parkiranja nalaze se u prilogu ove Odluke i čine njezin sastavni dio.

Članak 3.

Ova Odluka stupa na snagu osmog dana od dana objave u „Službenim novinama Primorsko-goranske županije“.

*Klasa: 021-05/20-01/6
Ur. broj: 2142-06-20-01-21
Omišalj, 14. rujna 2020.*

OPĆINSKO VIJEĆE OPĆINE OMIŠALJ

Predsjednik
Anto Trogrlić, v. r.

Na temelju članka 30. Zakona o komunalnom gospodarstvu ("Narodne novine" broj: 68/18, 110/18), uz suglasnost Općinskog vijeća Općine Omišalj, Uprava trgovačkog društva Pesja d.o.o. za pružanje komunalnih usluga, donijela je

**OPĆE UVJETE
ISPORUKE KOMUNALNE USLUGE PARKIRANJA**

I. OPĆE ODREDBE

Članak 1.

Ovim Općim uvjetima isporuke komunalne usluge parkiranja (u daljnjem tekstu: Opći uvjeti) utvrđuju se:

- uvjeti pružanja odnosno korištenja komunalne usluge,
- međusobna prava i obveze isporučitelja i korisnika komunalne usluge i
- način mjerenja, obračuna i plaćanja isporučene komunalne usluge.

Članak 2.

U sustav naplate i kontrole ulaze javna parkirališta utvrđena Odlukom o javnim parkiralištima na području Općine Omišalj i visini naknade za parkiranje vozila („Službene novine Primorsko-goranske županije“ broj 13/19 i 17/19, dalje u tekstu: Odluka).

Javna parkiralištima iz stavka 1. ovog članka su:

- parkirališta u ulici Pod orišina
- parkiralište u ulici Brgučena (na Lokvi)
- parkiralište u ulici Bjanižov (prije kbr. 1)
- parkiralište uz luku Pesja
- parkiralište u ulici Kančinar
- parkiralište u ulici Ribarska obala
- parkiralište u ulici Draga
- parkiralište u Primorskoj ulici uz park kod Plave terase
- parkiralište u ulici Krčine

**II. MEĐUSOBNA PRAVA I OBVEZE ISPORUČITELJA
I KORISNIKA USLUGE**

Članak 3.

Zaustavljanjem ili parkiranjem vozila na javnom parkiralištu pod naplatom vozač odnosno vlasnik vozila sklapa s Isporučiteljem usluge parkiranja (u daljnjem tekstu: Isporučitelj usluge) ugovor o korištenju javnog parkirališta s naplatom (Ugovor o parkiranju uz korištenje dnevne karte), prihvaćajući opće uvjete ugovora o korištenju javnih parkirališta s naplatom propisanih ovim Općim uvjetima.

Ugovorom iz stavka 1. isključuje se obveza Isporučitelja usluge za čuvanje vozila i bilo kakva odgovornost za oštećenje ili krađu vozila.

Članak 4.

Smatra se da je vozač odnosno vlasnik vozila zaključio s Isporučiteljem usluge ugovor o parkiranju uz korištenje dnevne karte ukoliko je vozilo zaustavio i parkirao na označenom parkiralištu pod naplatom, unutar označenih linija parkirnog mjesta, a da pri tome nije koristio parkirnu kartu.

Smatra se da je vozač odnosno vlasnik vozila zaključio s Isporučiteljem usluge ugovor o parkiranju uz korištenje dnevne karte ukoliko je vozilo zaustavio i parkirao na označenom parkiralištu pod naplatom zauzevši pritom dva ili više parkirnih mjesta.

Smatra se da je vozač odnosno vlasnik vozila zaključio s Isporučiteljem usluge ugovor o parkiranju uz korištenje dnevne karte ukoliko je vozilo zaustavio i parkirao na označenom parkiralištu pod naplatom suprotno prometnoj signalizaciji.

Dnevnu kartu i nalog za plaćanje dnevne karte izdaju ovlaštene osobe Isporučitelja usluge na način da nalog za plaćanje dnevne karte stavi ispod brisača vjetrobranskog stakla vozila ili se dnevna karta uručuje osobno na zahtjev korisnika parkiranja.

Dostava dnevne karte i naloga za plaćanje na način iz stavka 4. ovog članka smatra se urednom i kasnije uništenje, oštećenje ili otuđenje istih ne utječe na valjanost dostave te ne odgađa plaćanje.

Članak 5.

Za vlasnike vozila s prebivalištem na području Općine Omišalj, te vlasnike nekretnine na području Općine Omišalj, mogu se uvesti povlašteni uvjeti parkiranja u pogledu trajanja i cijene.

Osobama navedenim u prethodnom stavku može se izdati povlaštena parkirana karta, ako su podmirili sve svoje obveze prema izvršitelju do dana izdavanja iste. Cijenu, sadržaj i vrijeme važenja povlaštenih parkirnih karata utvrđuje izvršitelj uz prethodnu suglasnost Općinskog vijeća.

Povlaštene karte iz stavka 1. ovog članka odnose se na parkirališta:

- Pod Orišina,
- Pesja,
- Kančinar,
- Primorskoj ulici uz park kod Plave terase,
- Krčine

Članak 6.

Povlaštenu kartu iz prethodnog članka izdaje izvršitelj na zahtjev zainteresirane stranke. Pravo na povlaštenu parkirnu kartu ostvaruje fizička osoba koja, istovremeno:

- ima prebivalište na području Općine Omišalj, što dokazuje osobnom iskaznicom ili uvjerenjem MUP-a RH (ne starije od 3 mjeseca),
- ima vozilo registrirano na svoje ime što dokazuje valjanom prometnom dozvolom ili temeljem ugovora o leasingu.

Pravo na povlaštenu kartu ima pravna osoba koja:

- koje imaju sjedište na području Općine Omišalj i čije je vozilo prijavljeno na području Općine, što dokazuje odgovarajućom ispravom o registriranosti za obavljanje djelatnosti,
- ima vozilo registrirano na ime pravne osobe, što dokazuje valjanom prometnom dozvolom ili temeljem ugovora o leasingu.

Članak 7.

Povlaštenu parkirnu kartu korisnik može koristiti isključivo za vozilo za koje je izdana.

Korisnik povlaštene parkirne karte može i za vrijeme njenog korištenja izvršiti promjenu vozila za koju je izdana, ukoliko to dokaže dokumentacijom iz članka 6.

Članak 8.

Kontrolu i nadzor parkiranja (pravinost korištenja parkirnih mjesta za osobe s invaliditetom u zoni naplate, kontrolu plaćanja naknade za parkiranje u zoni naplate, te ometanje pristupa parkirnom automatu, kolnim ulazima i nesmetanom izlasku drugog korisnika parkirališta pod naplatom i sl.) obavlja ovlaštena osoba Isporučitelja usluge.

Ovlaštene se osobe koriste odgovarajućom tehničkom opremom koja omogućuje evidentiranje mjesta i vremena parkiranja, marke, tipa, boje i registarske oznake vozila te ispisivanje dnevne karte i naloga za plaćanje dnevne karte, a sve u skladu s odredbama općih uvjeta ugovora o korištenju parkirališta propisanih ovom Odlukom.

Članak 9.

Vozila osoba s invaliditetom označena sukladno Pravilniku o znaku pristupačnosti (»Narodne novine« broj 78/08 i 87/14) mogu parkirati na mjestima označenim za invalide bez naknade. Iznimno, na javnim parkiralištima u parkirališnim zonama naplate koja nisu posebno obilježena kao mjesta rezervirana za parkiranje vozila osoba s invaliditetom, osobe s invaliditetom koje na vozilu imaju istaknut važeći znak pristupačnosti imaju pravo parkirati bez plaćanja naknade najduže 2 sata tijekom jednog dana.

Vozila interventnih službi (policija, hitna pomoć, vatrogasci, vozila komunalnih društava) pri obavljanju redovne djelatnosti mogu koristiti parkirna mjesta bez naknade.

Članak 10.

Isporučitelj usluge će na parkiralištu, na odgovarajući način, istaknuti cjenik usluga i druge obavijesti važne za korisnika parkirališta.

III. NAČIN MJERENJA, OBRAČUNA I PLAĆANJA ISPORUČENE KOMUNALNE USLUGE

RAZDOBLJE I VRIJEME NAPLATE PARKIRANJA

Članak 11.

Naplata parkiranja traje u razdoblju od 01. lipnja do 15. rujna, svakog dana od 7,00 do 21,00 sat.

PARKIRNA KARTA

Članak 12.

Korisnik parkirališta naknadu za parkiranje obavlja kupnjom:

- satne parkirne karte,
- poludnevne i dnevne karte,
- povlaštene karte

Članak 13.

Naplata satne karte obavlja se automatski.

Automatska naplata razumijeva istovremeno preuzimanje i plaćanje satne karte putem parkirnog automata te putem GSM operatera pri čemu se pod time razumijeva plaćanje satne karte upućivanjem SMS poruke odgovarajućem operateru, koji korisnika parkirališta povratnom SMS porukom obavještava da je plaćanje satne karte prihvaćeno ili plaćanjem putem web aplikacije PayDo.

Cijene satne karte naplaćuju se za svaki započeti sat parkiranja.

Obveza plaćanja satne karte nastaje protekom roka od trideset (30) minuta od dolaska na parkiralište.

Korisnik parkirališta dužan je ispravnu satnu kartu istaknuti s unutarnje strane vjetrobranskog stakla (ukoliko plaćanje obavlja na automatu), zaprimiti SMS-potvrdu za plaćeno parkiranje ili zaprimiti parkirnu kartu putem aplikacije mobilnog uređaja.

Ispravna satna karta je ona iz koje je vidljivo da je plaćeno za vremensko razdoblje za koje se koristi i za parkirališnu zonu za koju se koristi.

Za korisnika parkirališta koji ne postupi sukladno odredbama ovog članka, smatrat će se da je korištenje parkirališta ugovorio s Isporučiteljem usluge uz plaćanje dnevne karte.

Članak 14.

Naplata dnevne karte obavlja se naplatom naloga za plaćanje dnevne karte preko bankovnog računa Isporučitelja usluge.

Korisnik parkirališta dužan je platiti dnevnu kartu u roku od osam (8) dana od dana izdavanja iste. Ukoliko korisnik parkirališta ne plati dnevnu parkirnu kartu u roku od 8 dana, Isporučitelj usluge može uz iznos dnevne karte obračunati i zakonsku zateznu kamatu.

Korisnikom parkirališta koji podliježe plaćanju dnevne parkirne karte smatra se vlasnik vozila ili korisnik leasinga, utvrđen prema registarskoj oznaci vozila.

Dnevne parkirne karte vrijede za dan izdavanja.

Dnevna parkirna karta vrijedi samo za javno parkiralište za koje je izdana.

Članak 15.

Ovi Opći uvjeti stupaju na snagu osmoga dana od dana objave u „Službenim novinama Primorsko-goranske županije“.

Uprava Društva:

Goran Ivandić, dipl. ing., v. r.

78.

Na temelju članka 86. stavka 3. Zakona o prostornom uređenju („Narodne novine“ broj 153/13, 65/17, 114/18, 39/19 i 98/19) i članka 38. Statuta Općine Omišalj („Službene novine Primorsko-goranske županije“ broj 29/13, 8/18 i 3/20), Općinsko vijeće Općine Omišalj, na sjednici 14. rujna 2020. godine donijelo je

ODLUKU**o usklađenju Prostornog plana uređenja Općine Omišalj s Prostornim planom Primorsko-goranske županije**

UVODNE ODREDBE

Članak 1.

Donosi se Odluka o usklađenju Prostornog plana uređenja Općine Omišalj („Službene novine Primorsko - goranske županije“ broj 52/07, 33/09, 14/10, 37/11-ispr., 19/13, 43/14 - pročišćeni tekst, 17/15 i 09/17 - u daljnjem tekstu: Plan) s Prostornim planom Primorsko-goranske županije („Službene novine Primorsko-goranske županije“ broj 32/13, 7/17-ispravak, 41/18 i 4/19 - pročišćeni tekst - u daljnjem tekstu: Prostorni plan Primorsko-goranske županije) s podpoglavljem 6.3.3. Sustav naftovoda poglavlja 6.3. Infrastruktura energetskog sustava (u daljnjem tekstu: usklađenje Plana).

Nositelj izrade usklađenja Plana u ime Općine Omišalj je Upravni odjel Općine Omišalj.

PRAVNA OSNOVA ZA USKLAĐENJE PLANA

Članak 2.

Pravna osnova za usklađenje Plana su odredbe članka 61. Zakona o prostornom uređenju („Narodne novine“ broj 153/13, 65/17, 114/18, 39/19 i 98/19 - u daljnjem tekstu: Zakon).

RAZLOZI USKLAĐENJA PLANA

Članak 3.

Razlog usklađenja Plana je planirani sustav naftovoda i terminala Jadranskog naftovoda u Omišlju uskladiti s Prostornim planom Primorsko-goranske županije, a slijedom nadležnosti Općine Omišalj da osigura ravnomjerni razvoj svog prostora, usklađen s gospodarskim, društvenim i okolišnim polazištima.

OBUHVAT USKLAĐENJA PLANA

Članak 4.

Usklađenje plana se odnosi na sustav naftovoda na području Općine Omišalj u njezinim administrativnim granicama i na izdvojeno građevinsko područje izvan naselja za infrastrukturne sustave – terminala Jadranskog naftovoda u Omišlju.

SAŽETA OCJENA STANJA U OBUHVATU USKLAĐENJA PLANA

Članak 5.

Za područje terminala Jadranskog naftovoda, planiranog kao građevinsko područje izdvojeno iz naselja za infrastrukturne sustave, bila je propisana obvezna izrada urbanističkog plana uređenja sve do donošenja izmjena i dopuna Prostornog plana uređenja Općine Omišalj 2014. godine, kada je ta obveza prema mišljenju Ministarstva zaštite okoliša, prostornog uređenja i graditeljstva, KLASA: 350-01/08-02/278, UR-BROJ: 531-01-0-2 GR, od 26. svibnja 2008. godine, brisana. Istovremeno, tom prilikom, Planom nisu bili propisani uvjeti provedbe zahvata u prostoru u odnosu na buduće korištenje uključujući najveći dozvoljeni kapacitet terminala, čime je navedeni dio prostora Općine Omišalj, površine oko 140 ha, ostao planski nedovoljno reguliran iako je planiran za daljnji razvoj djelatnosti transporta nafte, skladištenja nafte i derivata nafte, te razvoj drugih energetskih djelatnosti.

CILJEVI I PROGRAMSKA POLAZIŠTA USKLAĐENJA PLANA

Članak 6.

Slijedom razloga navedenog u članku 3. ove Odluke, cilj usklađenja je Plan uskladiti s Prostornim planom Primorsko-goranske županije, i to s podpoglavljem 6.3.3. Sustav naftovoda, poglavlja 6.3. Infrastruktura energetskog sustava na način da se osigura ravnomjerni razvoju prostora Općine Omišalj, usklađen s gospodarskim, društvenim i okolišnim polazištima.

POPIS SEKTORSKIH STRATEGIJA, PLANOVA, STUDIJA I DRUGIH DOKUMENATA PROPISANIH POSEBNIM ZAKONIMA KOJIMA, ODNOSNO U SKLADU S KOJIMA SE UTVRĐUJU ZAHTJEVI ZA IZRADU USKLAĐENJA PLANA

Članak 7.

Za potrebe izrade i donošenja usklađenja Plana koristit će se postojeća prostorno-planska dokumentacija. Izrada novih sektorskih strategija, planova, studija i sl. nije planirana.

NAČIN PRIBAVLJANJA STRUČNOG RJEŠENJA USKLAĐENJA PLANA

Članak 8.

Stručna rješenja usklađenja plana, izrađena od strane stručnog izrađivača, pribavit će nositelj izrade Općina Omišalj.

POPIS JAVNOPRAVNIH TIJELA ODREĐENIH POSEBNIM PROPISIMA KOJA DAJU ZAHTJEVE ZA IZRADU USKLAĐENJA PLANA TE DRUGIH SUDIONIKA KORISNIKA PROSTORA KOJI TREBAJU SUDJELOVATI U IZRADI USKLAĐENJA PLANA

Članak 9.

Popis javnopravnih tijela određenih posebnim propisima koja daju zahtjeve za izradu usklađenja Plana te drugih sudionika korisnika prostora koji trebaju sudjelovati u izradi usklađenja Plana utvrđuje se kako slijedi:

1. Upravni odjel za prostorno uređenje, graditeljstvo i zaštitu okoliša Primorsko-goranske županije,
2. Javna ustanova Zavod za prostorno uređenje Primorsko-goranske županije.

Tijela i osobe iz stavka 1. ovog članka dužna su svoje zahtjeve (podatke, planske smjernice i propisane dokumente) dostaviti u roku od 8 dana od dostave zahtjeva iz ove Odluke.

PLANIRANI ROK ZA IZRADU USKLAĐENJA PLANA, ODNOSNO NJEGOVIH POJEDINIH FAZA

Članak 10.

Sukladno članku 94. stavcima 3. i 4. Zakona, postupak javne rasprave se ne provodi.

Planirani rok za izradu usklađenja Plana, odnosno njegovih pojedinih faza:

- za izradu Nacrta konačnog prijedloga usklađenja Plana – do 15 dana od pribavljenih zahtjeva iz članka 9. ove Odluke,
- za pripremu i utvrđivanje Konačnog prijedloga usklađenja Plana – do 7 dana.

IZVORI FINANCIRANJA IZRADE USKLAĐENJA

PLANA

Članak 11.

Izrada usklađenja Plana financirat će se iz sredstava Proračuna Općine Omišalj.

ZAVRŠNE ODREDBE

Članak 12.

Ovom Odlukom stavlja se van snage Odluka o usklađenju Prostornog plana uređenja Općine Omišalj s Prostornim planom Primorsko-goranske županije (“Službene novine Primorsko-goranske županije” broj 26/20).

Članak 13.

Ova Odluka stupa na snagu osmog dana od objave u „Službenim novinama Primorsko-goranske Županije“.

Klasa: 350-01/20-01/9

Ur. broj: 2142-06-20-01-4

Omišalj, 14. rujna 2020.

OPĆINSKO VIJEĆE OPĆINE OMIŠALJ

Predsjednik

Anto Trogrlić, v. r.