

**OPĆINE****Općina Baška****5.**

Na temelju članka 29. Statuta Općine Baška („Službene novine Primorsko-goranske županije“ broj 12/13, 31/15, 27/17, 04/18, 06/20, 04/21), Općinsko vijeće Općine Baška na sjednici održanoj dana 2. ožujka 2023. godine donosi

ZAKLJUČAK
o prihvatanju Polugodišnjeg izvješća
Općinskog načelnika o radu za razdoblje
od 1. srpnja do 31. prosinca 2022. godine

Članak 1.

Prihvaća se Polugodišnje izvješće Općinskog načelnika o radu za razdoblje od 1. srpnja do 31. prosinca 2022. godine.

Članak 2.

Izvješće iz članka 1. ovog Zaključka čini njegov sastavni dio, ali nije predmet objave u „Službenim novinama Primorsko-goranske županije“.

Članak 3.

Ovaj Zaključak objavit će se u „Službenim novinama Primorsko-goranske županije“.

KLASA: 024-02/23-01/2
URBROJ: 2170-15-01/1-23-4
Baška, 2. ožujka 2023.

OPĆINSKO VIJEĆE OPĆINE BAŠKA

Predsjednica
Tanja Grlj, v.r.

6.

Temeljem članka 29. Statuta Općine Baška („Službene novine Primorsko-goranske županije“ broj 12/13, 31/15, 27/17, 04/18, 06/20, 04/21), a u smislu članka 39. stavka 1. Zakona o prostornom uređenju („Narodne novine“ broj 153/13, 65/17, 114/18, 39/19, 98/19), Općinsko vijeće Općine Baška, na sjednici održanoj 2. ožujka 2023. godine, donijelo je

ZAKLJUČAK

1. Prihvaća se Izvješće o stanju u prostoru Općine Baška za razdoblje od 2019. do 2022. godine.

2. Izvješće iz točke 1. sastavni je dio ovog zaključka.

3. Izvješće iz točke 1. dostavlja se Ministarstvu prostornoga uređenja, graditeljstva i državne imovine i Zavodu za prostorno uređenje Primorsko-goranske županije u elektronskom obliku, te će se objaviti u „Službenim novinama Primorsko-goranske županije“ i na mrežnim stranicama Općine Baška.

4. Ovaj zaključak stupa na snagu danom donošenja.

KLASA: 024-02/23-01/2
URBROJ: 2170-15-01/1-23-5
Baška, 2. ožujka 2023.

OPĆINSKO VIJEĆE OPĆINE BAŠKA

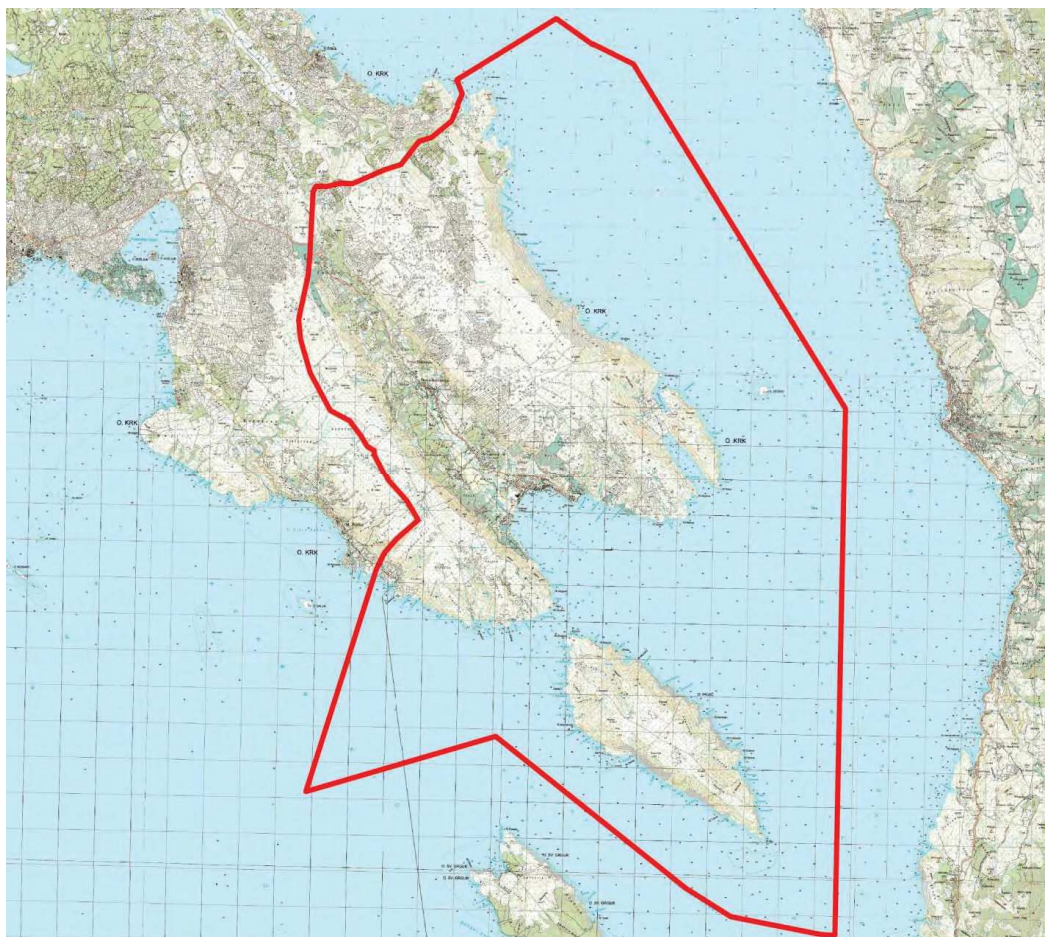
Predsjednica:
Tanja Grlj, v.r.



CPA
CENTAR ZA PROSTORNO UREĐENJE
I ARHITEKTURU d.o.o.



Naručitelj:
OPĆINA BAŠKA



IZVJEŠĆE O STANJU U PROSTORU OPĆINE BAŠKA ZA RAZDOBLJE OD 2019. DO 2022. GODINE

Baška - Zagreb, veljača 2023.



CPA
CENTAR ZA PROSTORNO UREĐENJE
I ARHITEKTURU d.o.o.

Odranska 2
10 000 Zagreb

01 6190 332
01 6190 356
cpa@cpa.com.hr
www.cpa.com.hr

IZVJEŠĆE O STANJU U PROSTORU OPĆINE BAŠKA ZA RAZDOBLJE OD 2019. DO 2022. GODINE



Naručitelj:

OPĆINA BAŠKA

Općinski načelnik Općine Baška:

mr.sc. Toni JURANIĆ, dipl. oec.

JEDINSTVENI UPRAVNI ODJEL

Pročelnica Jedinog upravnog odjela:

Ana BAJČIĆ HRGOVČIĆ

Stručni izrađivač:

CPA CENTAR ZA PROSTORNO UREĐENJE I ARHITEKTURU d.o.o. Zagreb

Direktor CPA:

Tomislav DOLEČKI, dipl.ing.arh.

Odgovorna voditeljica izrade Nacrta
Izvješća o stanju u prostoru:

Neda KAMINSKI - KIRŠ, dipl.ing.arh.,
ovlaštena arhitektica urbanistica

Stručni tim CPA:

Tomislav DOLEČKI, dipl.ing.arh.
Neda KAMINSKI - KIRŠ, dipl.ing.arh.
mr.sc. Zrinka TADIĆ, dipl.ing.arh.
Dora DOLEČKI GLASINOVIĆ, dipl.ing.arh.

Baška - Zagreb, veljača 2023.



CPA
CENTAR ZA PROSTORNO UREĐENJE
I ARHITEKTURU d.o.o.

IZVJEŠĆE O STANJU U PROSTORU OPĆINE BAŠKA ZA RAZDOBLJE OD 2019. DO 2022. GODINE

SADRŽAJ

UVOD

I. POLAZIŠTA

1. Ciljevi izrade Izvješća
2. Zakonodavno - institucionalni okvir
3. Osnovna prostorna obilježja Općine Baška
4. Općina Baška u okviru prostornoga uređenja Primorsko - goranske županije

II. ANALIZA I OCJENA STANJA I TRENDOVA PROSTORNOG RAZVOJA

1. Prostorna struktura korištenja i namjene površina Općine Baška
2. Sustav naselja Općine Baška
3. Gospodarske djelatnosti
4. Opremljenost prostora infrastrukturom
5. Zaštita i korištenje dijelova prostora od posebnog značaja
6. Obvezni prostorni pokazatelji

III. ANALIZA PROVEDBE PROSTORNIH PLANOVA I DRUGIH DOKUMENATA

1. Izrada prostornih planova
2. Provedba prostornih planova
3. Provedba drugih dokumenata koji utječu na prostor
4. Provođenje zaključaka, smjernica, prijedloga za unaprjeđenje, preporuka, aktivnosti odnosno mjera iz prethodnog Izvješća o stanju u prostoru Općine Baška

IV. PREPORUKE ZA UNAPRJEĐENJE ODRŽIVOG RAZVOJA U PROSTORU S PRIJEDLOGOM PRIORITETNIH AKTIVNOSTI

1. Potrebe, mogućnosti i ograničenja daljnjeg održivog razvoja u prostoru Općine Baška obzirom na okolnosti, sektorska opterećenja i izazove
2. Ocjena potrebe izrade novih i/ili izmjene i dopune postojećih prostornih planova Općine Baška
3. Preporuke mjera i aktivnosti za unaprjeđenje prostornog razvoja

V. IZVORI PODATAKA

**IZVJEŠĆE O STANJU U PROSTORU OPĆINE BAŠKA
ZA RAZDOBLJE OD 2019. DO 2022. GODINE**

U V O D

Izvjeshće o stanju u prostoru Općine Baška izrađuje se za razdoblje od četiri godine temeljem članka 39. Zakona o prostornom uređenju (NN 153/13, 65/17, 114/18 i 39/19) i u skladu s odredbama Pravilnika o sadržaju i obveznim prostornim pokazateljima izvješća o stanju u prostoru (NN 48/14 i 19/15).

Člankom 40. Zakona o prostornom uređenju propisano je da Izvjeshće o stanju u prostoru sadrži:

- polazišta, analizu i ocjenu stanja i trendova prostornog razvoja,
- analizu provedbe prostornih planova i drugih dokumenata koji utječu na prostor, te
- prijedloge za unaprjeđenje prostornog razvoja s osnovnim preporukama mjera za iduće razdoblje.

Sadržaj izvješća, obvezni prostorni pokazatelji i način sudjelovanja javnopravnih tijela propisani su Pravilnikom o sadržaju i obveznim prostornim pokazateljima izvješća o stanju u prostoru.

Izvjeshće o stanju u prostoru na lokalnoj razini izrađuje se u odnosu na prethodno Izvjeshće, te županijski prostorni plan, druge strateške, razvojne, planske i programske dokumente i pokazatelje koji su od utjecaja na održiv razvoj u prostoru općine, i prostorne planove niže razine.

Za izradu Izvjeshća koriste se podaci iz informacijskog sustava prostornog uređenja, prostornih planova, službeno objavljeni i dostupni podaci nadležnih tijela i ustanova, te drugih pravnih osoba s javnim ovlastima određenih posebnim propisima, podaci iz usvojenih i objavljenih pojedinih sektorskih strateških, razvojnih, planskih i provedbenih dokumenata i drugi koji su od utjecaja na održiv razvoj u prostoru.

Izradom i donošenjem Izvjeshća o stanju u prostoru Općine Baška stvaraju se preduvjeti za unaprjeđenje prostornog razvoja s osnovnim preporukama mjera za iduće razdoblje. Preporuke Izvjeshća obuhvaćaju mjere i prioritetne aktivnosti u idućem razdoblju u cilju odlučivanja o daljnjem statusu strateških, programskih i planskih smjernica iz važećih prostornih planova i drugih dokumenata koji utječu na prostor, odnosno o njihovom zadržavanju, ukidanju ili promjeni.

Posljednje Izvjeshće o stanju u prostoru Općine Baška za razdoblje od 2014. do 2018. godine donijelo je Općinsko vijeće Općine Baška 18. lipnja 2019. godine (objava: "Službene novine", broj 16/19).

Zaključak o razmatranju Izvjeshća o stanju u prostoru i Izvjeshće o stanju u prostoru Općine Baška za razdoblje od 2019. do 2022. godine razmatra Općinsko vijeće Općine Baška i objavljuje se u "Službenim novinama Primorsko - goranske županije".

**IZVJEŠĆE O STANJU U PROSTORU OPĆINE BAŠKA
ZA RAZDOBLJE OD 2019. DO 2022. GODINE**

I. POLAZIŠTA

1. Ciljevi izrade Izvješća

Izvješće o stanju u prostoru Općine Baška je temeljni dokument koji analizira stanje u prostoru i osnovna prostorna obilježja za proteklo razdoblje (od 2019. do 2022. godine). Zakonom o prostornom uređenju (NN 153/13, 65/17, 114/18 i 39/19) za jedinice lokalne samouprave propisana je obveza izrade Izvješća kao četverogodišnjeg dokumenta praćenja stanja u prostoru.

Osnovna svrha izrade Izvješća je stvaranje dokumenta u kojem će, na temelju stvarnih podataka i analiza, biti definirane potrebe i mogućnosti promatranog prostora te predložene aktivnosti za što učinkovitije unapređenje održivog razvoja za naredno razdoblje.

Izradom i donošenjem ovog Izvješća kao obveznog dokumenta praćenja stanja u prostoru stvaraju se preduvjeti za daljnju izradu svih dokumenata prostornog uređenja, eventualno potrebnih izmjena i dopuna istih, kao i procjenu potrebe izrade drugih strateških i razvojnih odluka i dokumenata na nivou Općine Baška.

Izrada Izvješća počiva na činjenici da je svaki prostor jedinstven i specifičan u svakom segmentu svog postojanja, kako u odnosu na geoprometni položaj, razinu društvene i gospodarske razvijenosti u odnosu na Državu i Županiju tako i u odnosu na ostale prostorne pokazatelje.

Temeljne sastavnice Izvješća o stanju u prostoru su:

- analitički dio kojim se utvrđuje stanje u prostoru (analiza stanja u prostoru, analiza stanja i trendova prostornog razvoja, analiza izrade i provođenja dokumenata prostornog uređenja i drugih dokumenata),
- programski dio koji se utvrđuju smjernice i prioritetne aktivnosti za poboljšanje stanja u prostoru (mogućnosti održivog razvoja u prostoru, ocjena potrebe izrade novih i/ili izmjene i dopune postojećih dokumenata prostornoga uređenja, prijedlog aktivnosti za unaprjeđenje održivog razvoja u prostoru).

Ovo Izvješće izrađeno je na temelju podataka iz informacijskog sustava prostornog uređenja (ISPU), prostornih planova, službeno objavljenih i dostupnih podataka nadležnih javnopravnih tijela, te pravnih osoba s javnim ovlastima određenih posebnim propisima, podataka iz usvojenih i objavljenih sektorskih strateških, razvojnih, planskih i ostalih dokumenata koji su od utjecaja na održiv razvoj u prostoru.

2. Zakonodavno - institucionalni okvir

U izradi ovog Izvješća ugrađeni su osnovni zakonski propisi koji direktno utječu na određene aktivnosti u domeni prostornog uređenja:

- Zakon o prostornom uređenju, NN 153/13, 65/17, 114/18, 39/19 i 98/19
- Zakon o područjima županija, gradova i općina u Republici Hrvatskoj, NN 86/06, 125/06, 16/07, 95/08, 46/10, 145/10, 37/13, 44/13, 45/13 i 110/15
- Zakon o zaštiti i očuvanju kulturnih dobara, NN 69/99, 151/03, 157/03, 100/04, 87/09, 88/10, 61/11, 25/12, 136/12, 157/13, 152/14, 98/15, 44/17, 90/18, 32/20, 62/20, 117/21 i 114/22
- Zakon o zaštiti prirode, NN 80/13, 15/18, 14/19 i 127/19
- Uredba o ekološkoj mreži i nadležnostima javnih ustanova za upravljanje područjima ekološke mreže, NN 80/19

**IZVJEŠĆE O STANJU U PROSTORU OPĆINE BAŠKA
ZA RAZDOBLJE OD 2019. DO 2022. GODINE**

- Zakon o zaštiti okoliša, NN 80/13, 153/13, 78/15, 12/18 i 118/18
- Zakon o poljoprivrednom zemljištu, NN 20/18, 115/18, 98/19 i 44/22
- Zakon o šumama, NN 68/18, 115/18, 98/19, 32/20 i 145/20
- Zakon o cestama, NN 84/11, 22/13, 54/13, 148/13, 92/14, 110/19, 144/21 i 114/22
- Odluka o razvrstavanju javnih cesta, NN 41/22
- Uredba o razvrstavanju željezničkih pruga, NN 84/21
- Zakon o komunalnom gospodarstvu, NN 68/18, 110/18 i 32/20
- Zakon o elektroničkim komunikacijama, NN 76/22
- Zakon o energetske učinkovitosti, NN 127/14, 116/18, 25/20 i 41/21
- Zakon o vodama, NN 66/19 i 84/21
- Zakon o zaštiti zraka, NN 127/19 i 44/22
- Zakon o zaštiti od buke, NN 30/09, 55/13, 153/13, 41/16, 114/18 i 14/21
- Zakon o gospodarenju otpadom, NN 84/21
- Zakon o sustavu civilne zaštite, NN 82/15, 118/18, 31/20, 20/21 i 114/22
- Zakon o obrani, NN 73/13, 75/15, 27/16, 110/17, 30/18 i 70/19

3. Osnovna prostorna obilježja Općine Baška**3.1. TERITORIJALNI USTROJ**

Prema Zakonu o područjima županija, gradova i općina u Republici Hrvatskoj (NN 86/06, 125/06 - ispravak, 16/07 - ispravak, 95/08 - Odluka USRH, 46/10 - ispravak, 145/10, 37/13, 44/13, 45/13 i 110/15) Općina Baška je jedinica lokalne samouprave u sastavu Primorsko - goranske županije.

Administrativni teritorij Općine Baška čine 4 naselja: Baška, Batomalj, Draga Baščanska i Jurandvor.

Općina Baška na otoku Krku graniči s općinama Punat i Vrbnik te na moru s Općinom Lopar na otoku Rabu i Gradom Senjom (u sastavu Ličko - senjske županije).

Prema Nacionalnoj klasifikaciji prostornih jedinica za statistiku 2012. (NN 96/12 i 102/12) koja se primjenjuje od 1. siječnja 2013. godine, Općina Baška i Primorsko - goranska županija ulaze u sastav statističke regije Jadranska Hrvatska.

3.2. GEOGRAFSKA OBILJEŽJA ¹

Površina Općine Baška iznosi 260,57 km², od čega se na kopneni dio odnosi 98,92 km² (38,0%), a na morski dio 161,65 km² (62,0%).

Općina Baška nalazi se u jugoistočnom dijelu otoka Krka i proteže se uz istočnu i jugoistočnu obalu otoka.

Prostor Općine Baška uključuje karakteristične prostorne cjeline koje se međusobno razlikuju po prirodno - zemljopisnim, gospodarskim, demografskim i ostalim karakteristikama:

- planinski predio s obroncima Treskavca i najvišim vrhom otoka Krka (Obzova 569 m),
- Baščanska dolina koja je izuzetno plodna i seže do mora. Dolina ima više izvora i jednu rijeku: Velu riku ili Suhu ričinu. U dolini su smještena sva naselja Općine Baška,
- otoci: otok Prvić, kamenite, strme konfiguracije (nadmorske visine 0-357 m, površine 5760,19 ha - dio površine obuhvaća i okolni akvatorij) i otočić Zečevo.

Općina Baška je sustavom prometnica, te krčkim mostom neposredno vezana s kopnom.

¹ izvor: Prostorni plan uređenja Općine Baška

**IZVJEŠĆE O STANJU U PROSTORU OPĆINE BAŠKA
ZA RAZDOBLJE OD 2019. DO 2022. GODINE**

3.3. DEMOGRAFSKA OBILJEŽJA

Općina Baška je prema službenim rezultatima popisa 2021. godine imala ukupno 1.673 stanovnika, od čega je 918 ili 54,9% nastanjeno u naselju Baška.²

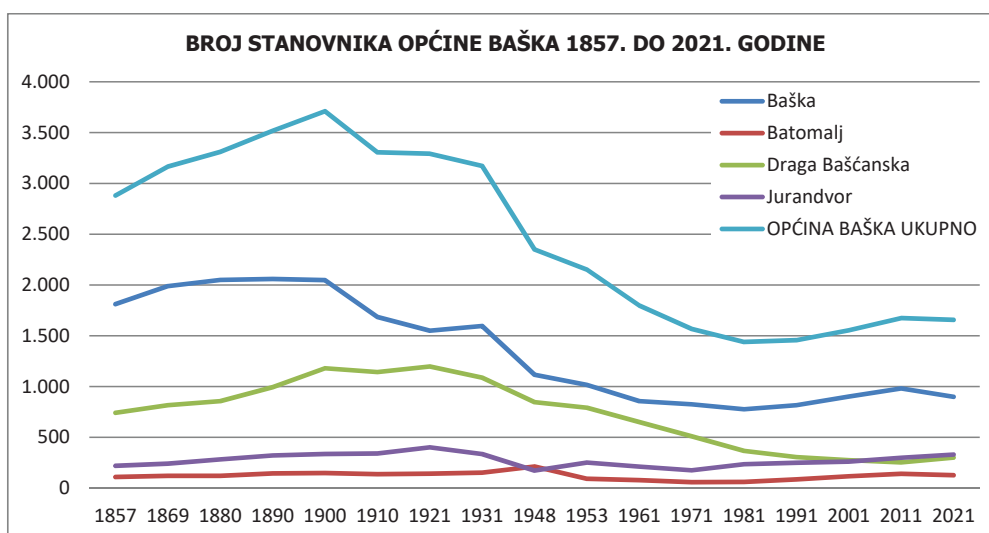
Od prvog popisa broja stanovnika 1857. godine broj stanovnika na području Općine Baška rastao je do 1900. godine od kada započinje pad koji je kontinuirano trajao sve do 1981. godine od kada broj stanovnika postupno raste. Broj stanovnika Općine Baška u posljednjem međupopisnom razdoblju od 2011. do 2021. godine praktički je ostao isti.

Tablica 1. - PROMJENE BROJA STANOVNIKA NA PODRUČJU OPĆINE BAŠKA
U RAZDOBLJU OD 1857. DO 2021. GODINE

naselje	1857	1869	1880	1890	1900	1910	1921	1931	1948	1953	1961	1971	1981	1991	2001	2011	2021
Baška	1.811	1.989	2.050	2.058	2.047	1.685	1.550	1.596	1.117	1.016	857	825	776	816	901	981	899
Batomalj	109	120	121	144	148	137	142	152	213	92	78	58	61	86	117	141	127
Draga Baščanska	742	816	856	994	1.180	1.143	1.198	1.088	847	791	650	510	367	305	276	253	300
Jurandvor	219	241	283	322	336	340	402	336	173	252	212	175	235	249	260	299	330
OPĆINA BAŠKA UKUPNO	2.881	3.166	3.310	3.518	3.711	3.305	3.292	3.172	2.350	2.151	1.797	1.568	1.439	1.456	1.554	1.674	1.656

izvori:

- Naselja i stanovništvo Republike Hrvatske 1857.-2011., Državni zavod za statistiku RH
- Popis stanovništva, kućanstava i stanova 2021. godine, Državni zavod za statistiku RH



izvori:

- Naselja i stanovništvo Republike Hrvatske 1857.-2011., Državni zavod za statistiku RH
- Popis stanovništva, kućanstava i stanova 2021. godine, Državni zavod za statistiku RH

² izvor: Popis stanovništva, kućanstava i stanova 2021. godine, Državni zavod za statistiku RH

**IZVJEŠĆE O STANJU U PROSTORU OPĆINE BAŠKA
ZA RAZDOBLJE OD 2019. DO 2022. GODINE**

POPIS STANOVNIŠTVA 2021. GODINE

Prema rezultatima Popisa stanovništva 2021. godine demografski pokazatelji Općine Baška su sljedeći:

Tablica 2. - STANOVNIŠTVO OPĆINE BAŠKA PREMA STAROSTI I SPOLU PO NASELJIMA 2021. GODINE

	spol	ukupno	starost																			
			0-4	5-9	10-14	15-19	20-24	25-29	30-34	35-39	40-44	45-49	50-54	55-59	60-64	65-69	70-74	75-79	80-84	85-89	90-94	95 i više
OPĆINA BAŠKA	sv.	1.656	53	76	69	67	71	60	91	97	104	128	111	130	116	153	125	92	63	38	11	1
	m	803	27	44	39	26	47	23	45	41	50	70	51	72	50	75	52	42	27	17	5	-
	ž	853	26	32	30	41	24	37	46	56	54	58	60	58	66	78	73	50	36	21	6	1
naselja																						
Baška	sv.	899	20	29	28	33	47	33	43	47	55	75	61	78	69	76	71	60	44	21	8	1
	m	430	7	16	14	14	27	14	23	18	24	44	29	40	32	39	30	27	19	9	4	-
	ž	469	13	13	14	19	20	19	20	29	31	31	32	38	37	37	41	33	25	12	4	1
Batomalj	sv.	127	5	12	11	5	1	3	10	13	11	4	10	5	13	15	2	2	2	3	-	-
	m	61	4	5	5	1	1	-	4	3	8	2	4	3	7	10	-	1	1	2	-	-
	ž	66	1	7	6	4	-	3	6	10	3	2	6	2	6	5	2	1	1	1	-	-
Draga Baščanska	sv.	300	15	13	15	10	10	11	18	19	16	24	22	17	19	32	27	17	7	7	1	-
	m	148	10	7	12	5	8	4	7	11	8	14	8	9	6	13	13	6	3	4	-	-
	ž	152	5	6	3	5	2	7	11	8	8	10	14	8	13	19	14	11	4	3	1	-
Jurandvor	sv.	330	13	22	15	19	13	13	20	18	22	25	18	30	15	30	25	13	10	7	2	-
	m	164	6	16	8	6	11	5	11	9	10	10	10	20	5	13	9	8	4	2	1	-
	ž	166	7	6	7	13	2	8	9	9	12	15	8	10	10	17	16	5	6	5	1	-

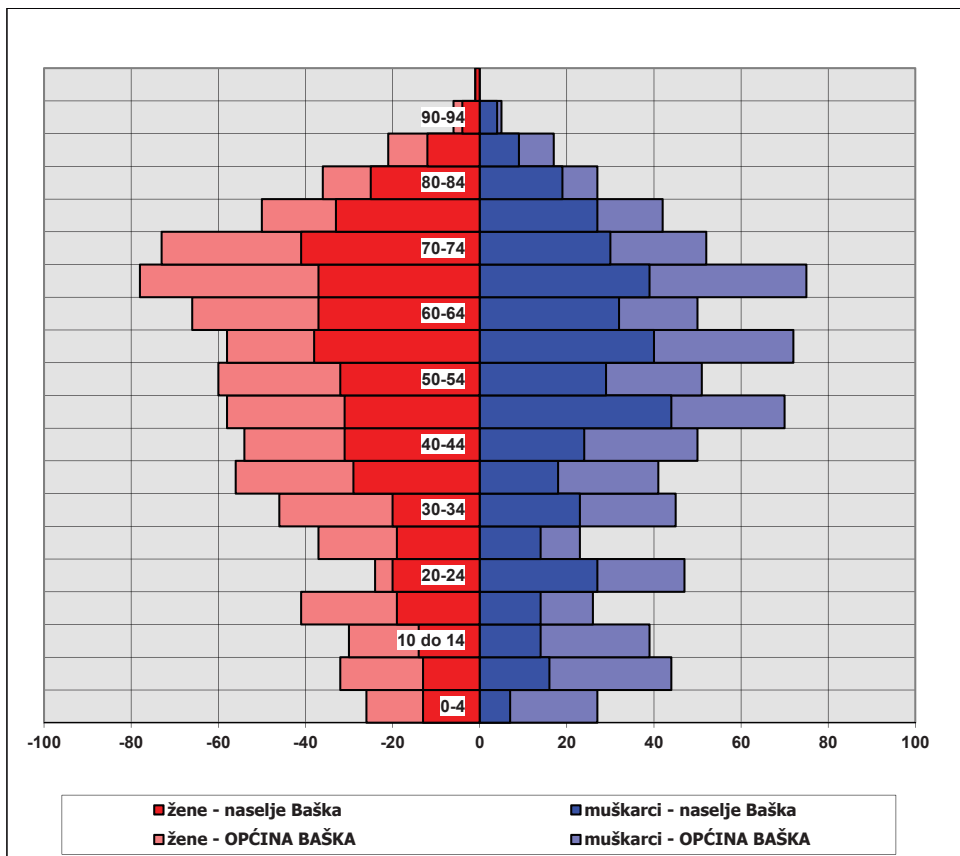
izvor: Popis stanovništva, kućanstava i stanova 2021. godine, Državni zavod za statistiku RH

Starosna piramida Općine Baška pokazuje izrazito starenje stanovništva.

Karakteristično je da se baza piramide sužava što ukazuje na tzv. "stacionarni tip" dobno - spolne strukture u kojoj prevladava zrelo i povećava se udio starog stanovništva. Iz niske ali stabilne stope nataliteta i mortaliteta proizlazi nepromijenjen, te nizak ili nulti prirodni prirast.

IZVJEŠĆE O STANJU U PROSTORU OPĆINE BAŠKA
ZA RAZDOBLJE OD 2019. DO 2022. GODINE

STAROSNA PIRAMIDA ZA OPĆINU I NASELJE BAŠKA



izvor: Popis stanovništva, kućanstava i stanova 2021. godine, Državni zavod za statistiku RH

Tablica 3. - STANOVNIŠTVO OPĆINE BAŠKA PO NASELJIMA 2001. DO 2021. GODINE

	broj stanovnika 2001. godine	broj stanovnika 2011. godine	broj stanovnika 2021. godine	indeks kretanja broja stanovnika 2021./2001.	indeks kretanja broja stanovnika 2021./2011.
Baška	901	981	899	0,99	0,92
Batomalj	117	141	127	1,08	0,90
Draga Baščanska	276	253	300	1,09	1,19
Jurandvor	260	299	330	1,27	1,10
OPĆINA BAŠKA UKUPNO	1.554	1.674	1.656	1,06	0,99

izvor: Popis stanovništva, kućanstava i stanova 2001., 2011. i 2021. godine, Državni zavod za statistiku RH

U razdoblju od 2001. do 2021. godine ukupan broj stanovnika Općine Baška povećan je za 102 osobe, odnosno za 6,5%, dok u razdoblju od 2011. do 2021. godine broj stanovnika stagnira.

**IZVJEŠĆE O STANJU U PROSTORU OPĆINE BAŠKA
ZA RAZDOBLJE OD 2019. DO 2022. GODINE**

Tablica 4. - STANOVNIŠTVO OPĆINE BAŠKA PREMA NARODNOSTI 2021. GODINE

	Ukupno	Hrvati	Nacionalne manjine u Republici Hrvatskoj																ostali	reg. pripadnost izjasniti se u smislu vjerske pripadnosti	neraspored.	ne izjašnjavaju se	nepoznato					
			Albanci	Austrijanci	Bošnjaci	Bugari	Crnogorci	Česi	Mađari	Makedonci	Nijemci	Poljaci	Romi	Rumunji	Rusi	Rusini	Slovaci	Slovenci						Srbi	Talijani	Turci	Ukrajinci	Vlasi
broj	1.656	1.505	41	1	17	-	1	5	3	4	-	-	-	1	2	6	24	6	10	-	-	-	13	-	3	2	4	7
%	100,00	90,88	2,48	0,06	1,03	-	0,06	0,30	0,18	0,24	-	-	-	0,06	0,12	0,36	1,45	0,36	0,60	-	-	-	0,79	-	0,18	0,12	0,24	0,42

izvor: Popis stanovništva, kućanstava i stanova 2021. godine, Državni zavod za statistiku RH

Tablica 5. - STANOVNIŠTVO OPĆINE BAŠKA PREMA VJERI 2021. GODINE

	ukupno	katolici	pravoslavci	protestanti	ostali kršćani	muslimani	židovi	istočne religije	ostale religije, pokreti i svjetonazori	agnostici i skeptici	nisu vjernici i ateisti	ne izjašnjavaju se	nepoznato
broj	1.656	1.201	21	3	55	49	-	1	17	25	85	38	161
%	100,00	72,52	1,27	0,18	3,32	2,96	-	0,06	1,03	1,51	5,13	2,29	9,72

izvor: Popis stanovništva, kućanstava i stanova 2021. godine, Državni zavod za statistiku RH

Tablica 6. - STANOVNIŠTVO OPĆINE BAŠKA PREMA DRŽAVLJANSTVU 2021. GODINE

	ukupno	hrvatsko		strano	bez državljanstva	nepoznato
		svega	od toga: hrvatsko i drugo			
broj	1.656	1.623	75	33	-	-
%	100,00	98,01	4,53	1,99	-	-

izvor: Popis stanovništva, kućanstava i stanova 2021. godine, Državni zavod za statistiku RH

Tablica 7. - STANOVNIŠTVO OPĆINE BAŠKA PREMA MATERINSKOM JEZIKU 2021. GODINE

	ukupno	Hrvatski	Hrvatsko-srpski	Albanski	Bosanski	Bugarski	Crnogorski	Češki	Mađarski	Makedonski	Njemački	Poljski	Romski	Rumunjski	Ruski	Rusinski	Slovački	Slovenski	Srpski	Srpsko-hrvatski	Talijanski	Turski	Ukrajinski	Vlaški	Ostali jezici	Nepoznato
broj	1.656	1.526	1	44	17	-	2	1	5	2	3	-	-	-	1	2	11	11	2	8	10	-	-	7	3	
%	100,00	92,15	0,06	2,66	1,03	-	0,12	0,06	0,30	0,12	0,18	-	-	-	0,06	0,12	0,66	0,66	0,12	0,48	0,60	-	-	0,42	0,18	

izvor: Popis stanovništva, kućanstava i stanova 2021. godine, Državni zavod za statistiku RH

**IZVJEŠĆE O STANJU U PROSTORU OPĆINE BAŠKA
ZA RAZDOBLJE OD 2019. DO 2022. GODINE**

PRIRODNO KRETANJE STANOVNIŠTVA

Tablica 8. - PRIRODNO KRETANJE STANOVNIŠTVA OPĆINE BAŠKA OD 2018. DO 2021. GODINE

godina	živo-rođeni	mrtvo-rođeni	umrli	umrla dojenčad	prirodni prirast	brakovi		vitalni indeks (živo-rođeni na 100 umrlih)
						sklopljeni	razvedeni	
2018.	13	-	28	-	-15	8	1	46,4
2019.	14	-	21	-	-7	3	3	66,7
2020.	5	-	32	-	-27	4	1	15,6
2021.	12	-	27	-	-15	4	2	44,4
2018. - 2021. ukupno	44	-	108	-	-64	19	7	40,74

izvor: Prirodno kretanje stanovništva Republike Hrvatske - priopćenja, Državni zavod za statistiku RH

Broj rođene djece u razmatranom razdoblju prosječno iznosi 11 godišnje. Stopa nataliteta (živo-rođeni na 1.000 stanovnika) u 2021. iznosila je 7,2. Broj umrlih osoba u razdoblju od 2018. do 2021. godine je 27 godišnje. Stopa mortaliteta (umrli na 1.000 stanovnika) u 2021. iznosila je 16,3.

Iz navedenih podataka evidentno je da stopa prirodnog prirasta kontinuirano negativna te ukupno iznosi -64 osobe, odnosno prosječno -16 osoba godišnje. Negativno kretanje pokazuje i vitalni indeks (živo-rođeni na 100 umrlih) koji je 2021. godine iznosio 44,4 (12 rođenih u odnosu na 27 umrlih).

DOSELJENO I ODESLJENO STANOVNIŠTVO

Ukupni saldo migracije stanovništva Općine Baška u razmatranom razdoblju je pozitivan i iznosi +264 osoba, odnosno prosječno +66 osoba godišnje.

U proteklom četverogodišnjem razdoblju u Općinu Baška iz inozemstva se doselilo 70 osoba, a u inozemstvo je odselilo 65 osoba. **Saldo vanjske migracije je pozitivan i iznosio je +5 osoba.**

U Općinu Baška doselilo se iz drugih županija 71 osoba, a u druge županije je odselilo 48 osoba. Iz drugih jedinica lokalne samouprave Primorsko - goranske županije doselilo se 76 osoba, a odselilo 83 osoba. **Saldo unutarnje migracije na razini RH je pozitivan i iznosio je +16 osoba, a na razini županije je negativan i iznosio je -7 osoba.**

Ukupni saldo migracije stanovništva Općine Baška do 2019. godine je negativan, a 2020. i 2021. je pozitivan i iznosi +21 osobu, odnosno prosječno oko 5 osoba godišnje.

Tablica 9. - DOSELJENO I ODESLJENO STANOVNIŠTVO OPĆINE BAŠKA 2018. DO 2021. GODINE

godina	doseljeni				odseljeni				ukupno razlika doseljeni/ odseljeni
	ukupno	iz drugoga grada/općine iste županije	iz druge županije	iz inozemstva	ukupno	u drugi grad/općinu iste županije	u drugu županiju	u inozemstvo	
2018.	51	19	15	10	52	18	12	15	-1
2019.	67	18	16	20	77	31	15	18	-10
2020.	67	27	13	19	53	17	11	17	+14
2021.	70	12	27	21	52	17	10	15	+18
2018. - 2021. ukupno	255	76	71	70	234	83	48	65	+21

izvor: Doseljeno i odseljeno stanovništvo po gradovima/općinama - priopćenja, Državni zavod za statistiku RH
napomena: Razlika do ukupnog broja doseljenih/odseljenih odnosi se na preseljenja među naseljima Općine Baška.

**IZVJEŠĆE O STANJU U PROSTORU OPĆINE BAŠKA
ZA RAZDOBLJE OD 2019. DO 2022. GODINE**

KRETANJE BROJA STANOVNIKA

Tablica 10. - KRETANJE BROJA STANOVNIKA OPĆINE BAŠKA OD 2018. DO 2021. GODINE

	prirodni prirast	razlika doseljeni / odseljeni	ukupno
31.12.2018.	-15	-1	-16
31.12.2019.	-7	-10	-17
31.12.2020.	-27	+14	-13
31.12.2021.	-15	+18	+3
ukupno kretanje 2018. - 2021.	-64	+21	-43

izvori:

- Prirodno kretanje stanovništva Republike Hrvatske - priopćenja, Državni zavod za statistiku RH
- Doseljeno i odseljeno stanovništvo po gradovima/općinama - priopćenja, Državni zavod za statistiku RH
- Procjena stanovništva prema spolu, po gradovima/općinama, 31.12. - priopćenja, Državni zavod za statistiku RH

Na smanjenje broja stanovnika Općine Baška uglavnom utječe negativan prirodni prirast. Migracijski saldo u protekle dvije godine je pozitivan, što rezultira time da je u 2021. godini u Općini Baška po prvi puta zabilježen porast broja stanovnika u odnosu na proteklu godinu.

KUĆANSTVA I STANOVI

Tablica 11. - STAMBENE JEDINICE NA PODRUČJU OPĆINE BAŠKA PO NASELJIMA 2011. I 2021. GODINE

	2011. godine			2021. godine		
	ukupno	stanovi za stalno stanovanje (broj)	stanovi za stalno stanovanje (%)	ukupno	stanovi za stalno stanovanje (broj)	stanovi za stalno stanovanje (%)
Baška	2.320	667	28,7%	2.663	567	21,3%
Batomalj	177	140	79,1%	178	81	45,5%
Draga Baščanska	551	135	24,8%	535	195	36,4%
Jurandvor	396	221	55,9%	403	195	48,4%
OPĆINA BAŠKA UKUPNO	3.453	1.170	33,9%	3.779	1.038	27,5%

izvori: Popis stanovništva, kućanstava i stanova 2011. i 2021. godine, Državni zavod za statistiku RH

Gotovo ¾ stanova na području Općine Baška ne koriste se za stalno stanovanje, što je značajan porast u odnosu na 2011. Najmanji postotak stanova za stalno stanovanje je u naselju Baška, samo 21,3%.

Tablica 12. - KUĆANSTVA NA PODRUČJU OPĆINE BAŠKA PO NASELJIMA 2011. I 2021. GODINE

	ukupni broj kućanstava 2011. godine	ukupni broj kućanstava 2021. godine	indeks rasta broja kućanstava 2021./2011.
Baška	462	454	0,98
Batomalj	60	54	0,90
Draga Baščanska	139	132	0,95
Jurandvor	128	130	1,01
OPĆINA BAŠKA UKUPNO	796	770	0,97

izvori: Popis stanovništva, kućanstava i stanova 2011. i 2021. godine, Državni zavod za statistiku RH

Stanovništvo Općine Baška je 2021. godine živjelo u 770 kućanstava, prosječne veličine 2,15 članova.

**IZVJEŠĆE O STANJU U PROSTORU OPĆINE BAŠKA
ZA RAZDOBLJE OD 2019. DO 2022. GODINE**

4. Općina Baška u okviru prostornoga uređenja Primorsko - goranske županije

Prostorni plan Primorsko - goranske županije ("Službene novine", broj 32/13, 07/17 - ispravak, 41/18, 04/19 - pročišćeni tekst, 18/22 i 40/22 - pročišćeni tekst) utvrđuje osnove za budući razvitak u prostoru, ciljeve prostornog uređenja i namjenu prostora, te smjernice, mjere i uvjete za korištenje, zaštitu i uređivanje prostora. Prostorni plan donijela je Županijska skupština 12. rujna 2013. godine.

I. izmjene i dopune Prostornog plana Primorsko - goranske županije izrađene su u svrhu stvaranja preduvjeta za realizaciju golf igrališta na otoku Cresu i povećanja proizvodnje uzgajališta bijele ribe na otoku Plavniku i donijela ih je Županijska skupština 13. prosinca 2018. godine.

Županijska skupština donijela je 13. prosinca 2022. godine II. izmjene i dopune Prostornog plana Primorsko - goranske županije kojima su omogućene prostorno - planske pretpostavki za povećanje skladišnih kapaciteta sirove nafte i naftnih derivata na terminalu u Omišlju, povezivanje terminala i rafinerije produktovodom, planiranje brodogradilišta na području Grada Kraljevice, premještanje lokacije lječilišno turističkog kompleksa Blato - Meline, te izmjena definicije položaja marine Privlaka.

U ožujku 2022. Županijska skupština je donijela odluku o izradi III. izmjena i dopuna Prostornog plana Županije, cilj kojih je stvaranje pretpostavki za izgradnju vjetroelektrane Ruševo Krmpotsko i planiranje ribogojilišta Vel Bok i Podno Osoršćice, redefinicija smjernica za planiranje vjetroelektrana te ukidanje obveze planiranja golfskog igrališta na području Općine Jelenje (objava: "Službene novine", broj 08/22). Javni uvid u Prijedlog plana proveden je od 16. siječnja do 14. veljače 2023. godine.

Prema Prostornom planu Primorsko - goranske županije Općina Baška jedna je od 35 jedinica lokalne samouprave na prostoru Županije te svojom površinom čini 3,26% ukupne površine Županije. Općina Baška, zajedno sa Gradom Krkom i općinama Dobrinj, Malinska - Dubašnica, Punat i Vrbnik ulazi u sastav funkcionalne prostorne cjeline Otok Krk (O1).

Građevine i zahvati od važnosti za Županiju u Općini Baška su:

- **luka otvorena za javni promet Baška,**
- **turistička žičara Baška i**
- **sustav odvodnje otpadnih voda Baška.**

Za građevine i zahvate od županijskog i državnog interesa Prostornim planom Županije određeni su uvjeti gradnje neposrednom provedbom te su na području Općine Baška određeni uvjeti gradnje za:

- **Sunčana elektrana Barbičin.**

Prostornim planom Županije određeni su kapaciteti zona ugostiteljsko - turističke namjene izvan naselja:

Tablica 13. - PODRUČJA UGOSTITELJSKO - TURISTIČKE NAMJENE IZVAN NASELJA

položaj	max. površina (ha)	vrsta	max. kapacitet (ležaja)
Baška - Zabláče (Baška)	18,0	T1 (hoteli)	2.000
Zabláče (Baška)	7,0	T3 (kampovi)	800
Bunculuka (Baška)	11,0	T3 (kampovi)	1.200

Tablica 14. - ZONE UGOSTITELJSKO TURISTIČKE NAMJENE KOJE SE PRIKLJUČUJU NASELJU BAŠKA

zona priključena naselju	površina (ha)	naselje
Baška	5,0	Baška

Na području Općine Baška nisu planirane proizvodne zone, a najveća površina poslovne zone je 6,0 ha.

**IZVJEŠĆE O STANJU U PROSTORU OPĆINE BAŠKA
ZA RAZDOBLJE OD 2019. DO 2022. GODINE**

II. ANALIZA I OCJENA STANJA I TRENDOVA PROSTORNOG RAZVOJA

1. Prostorna struktura korištenja i namjene površina Općine Baška

Prostornim planom uređenja Općine Baška ("Službene novine", broj 01/08, 11/12, 34/12 - pročišćeni tekst, 17/14, 36/16, 02/17 - pročišćeni tekst, 10/18, 18/18 - pročišćeni tekst, 06/20, 13/20 - pročišćeni tekst, 24/20 i 26/20 - pročišćeni tekst), površine za razvoj i uređenje podijeljene su na osnovne skupine:

Tablica 15. - ISKAZ PROSTORNIH POKAZATELJA ZA NAMJENU POVRŠINA IZ PPUO BAŠKA

redni broj	Općina Baška	oznaka	ukupno (ha)	% od površine Općine
1.0.	ISKAZ PROSTORNIH POKAZATELJA ZA NAMJENU POVRŠINA			
1.1.	Građevinska područja ukupno	GP	143,14	0,55
	Izgrađeni dio GP ukupno		119,39	0,46
1.2.	Izgrađene strukture van građevinskog područja ukupno		58,06	0,23
	- gospodarska namjena - poslovna	K	6,03	0,02
	- ugostiteljsko - turistička namjena	T	39,51	0,15
	- sportsko - rekreacijska namjena	R	10,56	0,05
1.3.	Poljoprivredne površine obradive ukupno	P	710,09	2,73
	- vrijedne obradive površine	P2	507,85	1,95
	- ostale obradive površine	P3	202,24	0,78
1.4.	Šumske površine ukupno	Š	1.206,10	4,63
	- gospodarske	Š1	340,41	1,31
	- zaštitne	Š2	330,80	1,27
	- posebne namjene	Š3	534,89	2,05
1.5.	Ostale poljoprivredne i šumske površine ukupno	PŠ	7.768,38	29,81
1.6.	Ostale površine ukupno		6,22	0,023
	- groblja	G	2,05	0,008
	- luka nautičkog turizma	LN	3,32	0,012
	- postaje žičare		0,85	0,007
	Općina Baška kopneni dio ukupno		9.891,99	37,96
1.7.	Površina mora ukupno		16.165,02	62,04
	- rekreacija		959,19	3,68
	- akvatorij u funkciji luke		45,70	0,18
	- ribarenje		8.075,91	30,99
	Općina Baška morski dio ukupno		16.165,02	62,04
	OPĆINA BAŠKA SVEUKUPNO		26.057,01	100,00

izvor: Prostorni plan uređenja Općine Baška

**IZVJEŠĆE O STANJU U PROSTORU OPĆINE BAŠKA
ZA RAZDOBLJE OD 2019. DO 2022. GODINE**

Površine građevinskih područja naselja zauzimaju 143,14 ha ili 1,45% kopnenog dijela Općine Baška od čega se na izgrađeni dio odnosi 119,39 ha ili 83,4%, a preostalih 23,75 ha ili 16,6% je neizgrađeni dio.

Izgrađene strukture van građevinskih područja naselja za izdvojene namjene (poslovna namjena K, ugostiteljsko turistička namjena T, sportsko - rekreacijska namjena R) ukupno zauzimaju 58,06 ha ili 0,59% kopnenog dijela Općine Baška.

Poljoprivredne površine zauzimaju 7,18%, a šumske površine 12,19% kopnenog dijela Općine Baška. Najveći dio kopnenog dijela Općine od 78,53% odnosi se na ostale poljoprivredne i šumske površine.

Površina mora zauzima 62,04% ukupne površine Općine te predstavlja najznačajniji prirodni resurs.

2. Sustav naselja Općine Baška

2.1. BROJ, VELIČINA I OSNOVNA OBILJEŽJA NASELJA

U sastav Općine Baška, prema Zakonu o područjima županija, gradova i općina u Republici Hrvatskoj (NN 86/06, 125/06, 16/07, 95/08, 46/10, 145/10, 37/13, 44/13, 45/13 i 110/15) ulaze četiri naselja (Baška, Batomalj, Jurandvor i Draga Baščanska).

Temeljem kriterija postavljenih Strategijom prostornog uređenja Republike Hrvatske, sustav naselja na prostoru Općine Baška čine:

- Baška - manje lokalno (poticajno razvojno) središte,
- ostala naselja: Batomalj, Jurandvor i Draga Baščanska.

2.2. IZGRAĐENI DIO I NEIZGRAĐENI DIO GRAĐEVINSKIH PODRUČJA NASELJA

U skladu s odredbama Zakona o prostornom uređenju Prostornim planom uređenja Općine Baška građevinska područja naselja određena su kao izgrađeno i neizgrađeno građevinsko područje.

Tablica 16. - PREGLED IZGRAĐENIH I NEIZGRAĐENIH POVRŠINA NASELJA

naselje	oznaka građevinskog područja	izgrađeni dio (ha)	neizgrađeni dio (ha)	površina ukupno (ha)
Baška	N1-1	50,11	14,20	64,31
	N1-2	8,54	-	8,54
Jurandvor	N2	23,39	4,18	27,57
Batomalj	N3-1	9,67	1,21	10,88
	N3-2	1,54	1,05	2,59
	N3-3	0,10	-	0,10
	N3-4	0,09	-	0,09
	N3-5	0,32	-	0,32
Draga Baščanska	N4-1	24,54	3,11	27,65
	N4-2	0,83	-	0,83
	N4-3	0,03	-	0,03
	N4-4	0,23	-	0,23
OPĆINA BAŠKA UKUPNO		119,39	23,75	143,14

izvor: Prostorni plan uređenja Općine Baška

**IZVJEŠĆE O STANJU U PROSTORU OPĆINE BAŠKA
ZA RAZDOBLJE OD 2019. DO 2022. GODINE**

U građevinskom području naselja smještaju se, pored stanovanja, sve prateće funkcije sukladne namjeni, rangu i značenju naselja (školstvo, zdravstvo, kultura, sport, trgovina, ugostiteljstvo, turizam, servisi, manje radne zone, infrastruktura i sl.).

Razgraničenje područja naselja u PPUO Baška provedeno je na osnovu analize izgrađenih područja naselja sukladno kriterijima iz Prostornog plana Primorsko - goranske županije.

Prema PPUO Baška izgrađeni dio građevinskog područja na području obuhvata plana iznosi 119,39 ha, odnosno 83,4% od ukupne površine građevinskih područja naselja (143,14 ha). Neizgrađeni dio građevinskih područja površine je 23,75 ha, odnosno 16,6%.

Kako su građevinska područja naselja posljednji put mijenjana izmjenama PPUO Baška iz 2012. godine, podatke o izgrađenom i neizgrađenom građevinskom području potrebni je preispitati i korigirati prema podacima o u međuvremenu izgrađenim dijelovima građevinskih područja naselja.

Tablica 17. - GUSTOĆA STANOVANJA I VELIČINA GRAĐEVINSKIH PODRUČJA NASELJA

naselje	građevinsko područje naselja				građevinsko područje naselja ukupno (ha)	broj stanovnika 2021.	gustoća stanovanja 2021. (stan./ha)
	izgrađeni dio		neizgrađeni dio				
	(ha)	%	(ha)	%			
Baška	58,65	80,5%	14,20	19,5%	72,85	899	12,34
Jurandvor	23,39	84,8%	4,18	15,2%	27,57	330	11,97
Draga Bašćanska	25,63	89,2%	3,11	10,8%	28,74	300	10,44
Batomalj	11,72	83,8%	2,26	16,2%	13,98	127	9,08
OPĆINA BAŠKA UKUPNO	119,39	83,4%	23,75	16,6%	143,14	1.656	11,57

izvori: Prostorni plan uređenja Općine Baška
Popis stanovništva, kućanstava i stanova 2021. godine, Državni zavod za statistiku RH

Gustoća stanovanja (broj stanovnika/ha) za pojedina naselja Općine Baška:

- više od 10 stan/ha: Baška, Jurandvor i Draga Bašćanska
- manje od 10 stan/ha: Batomalj

2.3. MOGUĆNOST PROŠIRENJA GRAĐEVINSKIH PODRUČJA NASELJA

Člankom 43. Zakona o prostornom uređenju propisano je da se:

- građevinska područja naselja mogu se proširivati samo ako je postojeće područje izgrađeno 50% ili više svoje površine;
- ako je ispunjen navedeni uvjet građevinska područja naselja mogu se povećati do 30% površine.

Člankom 59. Prostornog plana Primorsko - goranske županije:

- povećanje građevinskih područja naselja dopušteno je kada su postojeća izgrađena u 80% ukupne površine građevinskih područja općine, a povećanje ne može iznositi više od 20% izgrađene površine građevinskih područja.

Kako izgrađeni dio građevinskog područja iznosi 83,4% od ukupne površine, te se u određivanju građevinskih područja naselja primjenjuju stroži kriteriji, sukladno odredbama članka 59. Prostornog plana Primorsko - goranske županije **površinu građevinskih područja naselja na području Općine Baška moguće je povećati za 20% površine izgrađenog dijela, odnosno najviše za 23,8 ha.**

**IZVJEŠĆE O STANJU U PROSTORU OPĆINE BAŠKA
ZA RAZDOBLJE OD 2019. DO 2022. GODINE**

3. Gospodarske djelatnosti

3.1. SOCIJALNO - GOSPODARSKA STRUKTURA

Kao pokazatelj ekonomskog rasta i razvijenosti određenog područja koristi se indeks razvijenosti prema kojemu se jedinice lokalne samouprave razvrstavaju u skupine u skladu s Odlukom o razvrstavanju jedinica lokalne i područne (regionalne) samouprave prema stupnju razvijenosti (NN 132/17).

Člankom 52. Zakona o regionalnom razvoju Republike Hrvatske (NN 147/14, 123/17 i 118/18) propisano je da Odluka o razvrstavanju jedinica lokalne i područne (regionalne) samouprave prema stupnju razvijenosti (NN 158/13) ostaje na snazi pet godina od stupanja na snagu tog Zakona, odnosno do 01. siječnja 2020. godine, te je korištena u izradi ovog Izvješća.

Vrijednosti indeksa razvijenosti i pokazatelja za njegov izračun koji su korišteni u postupku ocjenjivanja i razvrstavanje prema stupnju razvijenosti za Općina Baška su:

Tablica 18. - VRIJEDNOSTI INDEKSA RAZVIJENOSTI I POKAZATELJA ZA IZRAČUN
INDEKSA RAZVIJENOSTI OPĆINE BAŠKA PREMA NOVOM MODELU IZRAČUNA NA LOKALNOJ RAZINI

	prosječni dohodak po stanovniku	prosječni izvorni prihodi po stanovniku	prosječna stopa nezapos- lenosti	opće kretanje stanovništva (2016/2006.)	indeks starenja (2011.)	stupanj obrazovanja (VSS, 20-65) (2011.)
vrijednosti osnovnih pokazatelja za Općinu Baška	33.297,77	11.782,16	0,0655	103,39	231,9	0,2590
vrijednosti standardiziranih pokazatelja za Općinu Baška	113,95	147,84	111,52	108,48	87,24	119,32
INDEKS RAZVIJENOSTI	111,93					
RAZVOJNA SKUPINA	8					

izvor: Ministarstvo regionalnoga razvoja i fondova Europske unije, Vrijednosti indeksa razvijenosti i pokazatelja za izračun indeksa razvijenosti prema novom modelu izračuna na lokalnoj razini 2018.

Sukladno navedenoj Odluci, Općina Baška je razvrstana u **VIII. skupinu jedinica lokalne samouprave koje se prema vrijednosti indeksa nalaze u prvoj četvrtini iznadprosječno rangiranih jedinica lokalne samouprave.**

Primorsko-goranska županija, koja se prema vrijednosti indeksa nalazi u prvoj polovini iznadprosječno rangiranih jedinica područne (regionalne) samouprave zajedno s Dubrovačko-neretvanskom, Istarskom, Zagrebačkom županijom i Gradom Zagrebom, razvrstana je u IV. skupinu.

**IZVJEŠĆE O STANJU U PROSTORU OPĆINE BAŠKA
ZA RAZDOBLJE OD 2019. DO 2022. GODINE**

3.2. ZAPOSLENOST

Prema podacima Državnog zavoda za statistiku u pravnim osobama u Općini Baška 31. ožujka 2021. bilo je zaposleno ukupno 259 osoba. U usporedbi sa stanjem 31. ožujka 2018., ukupni broj zaposlenih povećan je za 45 osoba, odnosno za 21,0%.

Do 2021. godine Državni zavod za statistiku objavljivao je broj zaposlenih po jedinicama lokalne samouprave po djelatnostima, tako da je najveći udio od 54,0% zaposlenih u turizmu.

Tablica 19. - ZAPOSLENI U PRAVNIM OSOBAMA U OPĆINI BAŠKA (prema NKD-u 2007)

djelatnost	stanje 31.3.2018.	stanje 31.3.2019.	stanje 31.3.2020.	postotak 31.3.2020.
A Poljoprivreda, šumarstvo i ribarstvo	-	-	-	0,0%
B Rudarstvo i vađenje	-	-	-	0,0%
C Prerađivačka industrija	-	-	-	0,0%
D Opskrba električnom energijom, plinom, parom i klimatizacija	-	-	6	2,2%
E Opskrba vodom; uklanjanje otpadnih voda, gospodarenje otpadom	24	26	23	8,4%
F Građevinarstvo	-	3	-	0,0%
G Trgovina na veliko i na malo; popravak motornih vozila i motocikala	13	16	14	5,1%
H Prijevoz i skladištenje	6	6	5	1,8%
I Djelatnosti pružanja smještaja te pripreme i usluživanja hrane	137	172	148	54,0%
J Informacije i komunikacije	-	-	-	0,0%
K Financijske djelatnosti i djelatnosti osiguranja	-	-	2	0,7%
L Poslovanje nekretninama	-	-	-	0,0%
M Stručne, znanstvene i tehničke djelatnosti	-	-	3	1,1%
N Administrativne i pomoćne uslužne djelatnosti	6	14	18	6,6%
O Javna uprava i obrana; obvezno socijalno osiguranje	13	13	12	4,4%
P Obrazovanje	11	34	38	13,9%
Q Djelatnosti zdravstvene zaštite i socijalne skrbi	-	1	1	0,4%
R Umjetnost, zabava i rekreacija	-	-	-	0,0%
S Ostale uslužne djelatnosti	4	4	4	1,4%
T Djelatnosti kućanstava kao poslodavaca	-	-	-	0,0%
U Djelatnosti izvanteritorijalnih organizacija i tijela	-	-	-	0,0%
OPĆINA BAŠKA UKUPNO	214	289	274	100,0%

izvor: Zaposlenost i plaće po gradovima/općinama - statistička izvješća, Državni zavod za statistiku RH
napomena: Državni zavod za statistiku je za 2021. godinu objavio samo zbirne podatke po gradovima/općinama

**IZVJEŠĆE O STANJU U PROSTORU OPĆINE BAŠKA
ZA RAZDOBLJE OD 2019. DO 2022. GODINE**

3.3. ZONE IZDOJENE NAMJENE PLANIRANE PPUO-om BAŠKA

PPUO-om Baška planirane zone izdvojenih građevinskih područja izvan naselja za izdvojene namjene su:

POVRŠINE ZA GOSPODARSKU POSLOVNU NAMJENU:

- zona poslovne namjene Baška (K)

POVRŠINE ZA GOSPODARSKU UGOSTITELJSKO - TURISTIČKU NAMJENU:

- zona hotela Baška (T₁)
- zona hotela Zablaće-Baška (T₂)
- zona kampa Zablaće-Baška (T₃)
- zona kampa Bunculuka (T₃)

LUKA POSEBNE NAMJENE:

- luka nautičkog turizma "Stara Baška" (K)

Za gradnju u izdvojenim građevinskim područjima gospodarske poslovne i ugostiteljsko-turističke namjene izvan naselja PPUO-om Baška je utvrđena obveza izrade urbanističkih planova uređenja:

- Urbanistički plan uređenja UPU-10 – zone poslovne namjene (K) - Baška
- Urbanistički plan uređenja UPU-11 - zona ugostiteljsko-turističke namjene - hoteli (T₁, T₂), kamp (T₃), zona rekreacije (R) i uređene plaže (R₃)
- Urbanistički plan uređenja UPU-12 - zona ugostiteljsko-turističke namjene - kamp (T₃) i uređene plaže (R₃)
- Urbanistički plan uređenja UPU-13 - luka nautičkog turizma "Stara Baška"

3.4. POLJOPRIVREDA

Površina obradivih poljoprivrednih površina u Općini Baška je ukupno 710,09 ha, od čega 507,85 ha ulazi u kategoriju vrijednog obradivog tla, a 202,24 ha u kategoriju ostalog obradivog tla.

Prema podacima Agencije za plaćanja u poljoprivredi, ribarstvu i ruralnom razvoju na području Općine Baška registrirano je 39 obiteljskih poljoprivrednih gospodarstava. Od ukupne površine poljoprivrednih gospodarstava čak 95,5% odnosi se na krške pašnjake.

Tablica 20. - BROJ POLJOPRIVREDNIH GOSPODARSTVA I UPORABA POLJOPRIVREDNOG ZEMLJIŠTA

naselje	broj polj. gospod.	površina poljoprivrednog zemljišta (ha)								
		oranica	staklenik na oranici	livada	krški pašnjak	vinogradi	maslinik	voćnjak	privr. neodržavano	ukupno
Baška	15	0,23	0,03	0,00	45,55	0,14	0,45	0,05	3,92	50,37
Batomalj	3	0,61	0,00	0,12	48,40	0,17	0,47	0,53	0,11	50,41
Draga Baščanska	9	0,05	0,00	0,00	573,82	24,17	0,30	0,00	0,10	598,44
Jurandvor	12	0,13	0,00	0,24	20,40	0,00	0,43	0,06	0,00	21,26
UKUPNO	39	1,02 0,14%	0,03 0,01%	0,36 0,05%	688,17 95,53%	24,48 3,40%	1,65 0,23%	0,64 0,09%	4,13 0,56%	720,40 100,0%

izvor: Prikaz podataka iz ARKOD baze podataka na dan 31.12.2021., APPRRR - Agencija za plaćanja u poljoprivredi, ribarstvu i ruralnom razvoju

**IZVJEŠĆE O STANJU U PROSTORU OPĆINE BAŠKA
ZA RAZDOBLJE OD 2019. DO 2022. GODINE**

3.5. UGOSTITELJSTVO I TURIZAM

Do 01.01.2020. godine na snazi je bio Pravilnik o proglašavanju turističkih općina i gradova i o razvrstavanju naselja u turističke razrede (NN 122/09, 09/10, 61/10, 82/10, 36/11, 89/11, 146/11, 141/12, 144/12, 38/13, 153/13, 126/15, 15/16, 54/16, 113/16, 26/17, 61/17, 72/17 i 78/17) Općina Baška je razvrstana u D razred, naselje Baška u turističko mjesto A razreda, dok je Jurandvor razvrstan u C, a Draga Baščanska u D razred. Naselje Batomalj prema Pravilniku nije bio kategorizirano.

Tablica 21. - RAZVRSTAVANJE NASELJA OPĆINE BAŠKA U TURISTIČKE RAZREDE

grad/općina	naselje	razred
Baška		D
	Baška	A
	Draga Baščanska	D
	Jurandvor	C

izvor: Ministarstvo turizma i sporta, TURISTIČKI RAZREDI – pročišćeni tekst
https://mint.gov.hr/UserDocsImages/dokumenti/171103_turist_razredi_pravilnik.pdf

Danom stupanja na snagu Zakona o članarinama u turističkim zajednicama (NN 52/19) navedeni Pravilnik je prestao važiti, te je ukinuta podjela naselja na razrede.

Prema Popisu kategoriziranih turističkih objekata, hotela, kampova i marina u Republici Hrvatskoj kojeg vodi Ministarstvo turizma i sporta³ na području Općine Baška u listopadu 2022. godine kategorizirani su:

Tablica 22. - SMJEŠTAJNI KAPACITETI U KATEGORIZIRANIM TURISTIČKIM OBJEKTIMA

objekt i kategorija	sjedište objekta	subjekt (koji posluje s objektom)	broj smještajnih jedinica				broj kreveta
			soba	hotelski apartm.	apartm.	ukupno	
HOTEL 3*							
Corinthia Baška Sunny Hotel by Valamar	Emila Geistlichea 39, Baška	VALAMAR RIVIERA d.d., Poreč	267	74	-	341	888
Tamaris	Emila Geistlichea 54b, Baška	POLAR 1, d.o.o., Zagreb	18	13	-	31	69
HOTEL 4*							
Zvonimir Sunny Hotel by Valamar	Emila Geistlichea 48, Baška	VALAMAR RIVIERA d.d., Poreč	70	15	-	85	160
TURISTIČKI APARTMANI 4*							
Villa Adria	Emila Geistlichea 34, Baška	VALAMAR RIVIERA d.d., Poreč	-	-	12	12	42
HOTEL BAŠTINA (HERITAGE) - BEZ ZVJEZDICA							
Forzza	Kralja Zvonimira 98, Baška	FORZA BAŠKA d.o.o., Baška	16	-	-	16	32
UKUPNO			371	102	12	485	1.191

izvor: Ministarstvo turizma i sporta, Popis kategoriziranih turističkih objekata

³ MINISTARSTVO TURIZMA I SPORTA, Popis kategoriziranih turističkih objekata u RH (03.10.2022.)
https://mint.gov.hr/UserDocsImages/2022_dokumenti/221003_kategorizacija.xlsx

**IZVJEŠĆE O STANJU U PROSTORU OPĆINE BAŠKA
ZA RAZDOBLJE OD 2019. DO 2022. GODINE**

Tablica 23. - SMJEŠTAJNI KAPACITETI U KAMPOVIMA

objekt i kategorija	sjedište objekta	subjekt (koji posluje s objektom)	broj smještajnih jedinica			smještajni kapacitet
			kamp mjesta	kamp parcela	ukupno	
KAMP 4*						
Baška Beach Camping Resort by Valamar (ex Zablaće)	Emila Geistlicha 39, Baška	VALAMAR RIVIERA d.d., Poreč	106	524	630	1.890
Bunculuka	Kricin 30, Baška	VALAMAR RIVIERA d.d., Poreč	145	255	400	999
UKUPNO			251	779	1.030	2.899

izvor: Ministarstvo turizma i sporta, Popis kategoriziranih turističkih objekata

Tablica 24. - POSTELJE, DOLASCI I NOĆENJA TURISTA

godina	dolasci			noćenja		
	ukupno	domaćih turista	stranih turista	ukupno	domaćih turista	stranih turista
2018.	180.491	10.998	169.493	1.006.649	36.455	970.194
2019.	180.017	10.441	169.576	996.474	37.933	958.541
2020.	86.855	9.422	77.433	512.447	35.466	476.981
2021.	145.727	14.439	131.288	837.894	49.376	788.518

izvor: Turizam - statistička izvješća, Državni zavod za statistiku RH

Tablica 25. - SMJEŠTAJNI KAPACITETI PO VRSTAMA OBJEKATA U NASELJIMA OPĆINE BAŠKA

		2018.				2021.			
		ukupno	od toga u			ukupno	od toga u		
			hoteli i sličan smještaj	odmarališta i slični objekti	kampovi		hoteli i sličan smještaj	odmarališta i slični objekti	kampovi
Baška	sobe	3.651	596	1.995	1.060	3.607	591	1.956	1.060
	postelje	11.505	1.441	6.884	3.180	10.752	1.401	6.171	3.180
Batomalj	sobe	57	-	57	-	49	-	49	-
	postelje	220	-	220	-	165	-	165	-
Draga Bašćanska	sobe	88	-	88	-	64	-	64	-
	postelje	290	-	290	-	186	-	186	-
Jurandvor	sobe	171	-	171	-	143	-	143	-
	postelje	567	-	567	-	443	-	443	-
OPĆINA BAŠKA UKUPNO	sobe	3.967	596	2.311	1.060	3.863	591	2.212	1.060
	postelje	12.582	1.441	7.961	3.180	11.546	1.401	6.965	3.180

izvor: Smještajni kapaciteti po vrstama objekata u naseljima primorskih gradova i općina, Državni zavod za statistiku

**IZVJEŠĆE O STANJU U PROSTORU OPĆINE BAŠKA
ZA RAZDOBLJE OD 2019. DO 2022. GODINE**

4. Opremljenost prostora infrastrukturom

4.1. DRUŠTVENE DJELATNOSTI

PREDŠKOLSKE USTANOVE

Dječji vrtić "Katarina Frankopan" u Baški jedan je osam područnih objekata matičnog vrtića u Krku. Od 2011. godine dječji vrtić u Baški djeluje u namjenski izgrađenoj zgradi na adresi Ditriz 2, vlasnik koje je Općina Baška. Vrtić je do rujna 2022. godine bio organiziran u 4 skupine, dvije mješovite vrtičke skupine te po jednu mješovitu jasljučku i mlađu vrtičku skupinu. U pedagoškoj godini 2022./2023. rad vrtića je organiziran u 3 skupine.

Tablica 26. - BROJ UPISANE DJECE I ZAPOSLENI U DJEČJIM VRTIĆIMA I DRUGIM PRAVNIM OSOBAMA KOJE OSTVARUJU PROGRAME PREDŠKOLSKOG ODGOJA

početak pedagoške godine	djeca				zaposleni		
	ukupno	prema godinama života			ukupno	od toga	
		do 3	3 do 5	5 i više		odgojitelji i učitelji	zdravstveno osoblje
2018./2019.	61	13	27	21	11	6	-
2019./2020.	66	5	36	25	8	8	-
2020./2021.	64	18	23	23	12	8	-
2021./2022.	56	12	12	20	12	8	-

izvor: Osnovne škole i dječji vrtići i druge pravne osobe koje ostvaruju programe predškolskog odgoja - statistička izvješća, Državni zavod za statistiku RH

OSNOVNE ŠKOLE

Osnovna škola "Fran Krsto Frankopan", Baška djeluje kao područna jedinica u sklopu Osnovne škole "Fran Krsto Frankopan" u Krku čiji je osnivač Primorsko - goranska županija. Radovi na izgradnji nove školske sportske dvorane i detaljnoj rekonstrukciji i opremanju stare zgrade osnovne škole (sagrađene još 1911. godine) završeni su 2017. godine.

U proteklom razdoblju broj razrednih odjela i broj upisanih učenika nije se bitno mijenjao.

Tablica 27. - OSNOVNE ŠKOLE, RAZREDNI ODJELI, UČENICI I UČITELJI

početak školske godine	škole	razredni odjeli	učenici			učitelji
			svoga	I. - IV. razred	V. - VIII. razred	
2018./2019.	1	8	110	51	59	15
2019./2020.	1	8	104	53	51	16
2020./2021.	1	8	109	56	53	15
2021./2022.	1	8	109	59	50	16

izvor: Osnovne škole i dječji vrtići i druge pravne osobe koje ostvaruju programe predškolskog odgoja - statistička izvješća, Državni zavod za statistiku RH

**IZVJEŠĆE O STANJU U PROSTORU OPĆINE BAŠKA
ZA RAZDOBLJE OD 2019. DO 2022. GODINE**

SREDNJE ŠKOLE

Učenici s područja Općine Baška upisuju se u Srednju školu Hrvatski kralj Zvonimir u Krku koja objedinjuje: opću gimnaziju, hotelijersko-turističku školu, ekonomsku školu, ugostiteljsku trogodišnju školu i strojarska zanimanja.

VIŠE I VISOKO ŠKOLSTVO

U akademskoj godini 2020./2021. na stručnim i sveučilišnim studijima bilo je upisano ukupno 48 studenata s područja Općine Baška, a poslijediplomski doktorski studij upisalo je 4 studenta.

Tablica 28. - STUDENTI SA PREBIVALIŠTEM U OPĆINI BAŠKA

akademski godina	upisani na stručni i sveučilišni studij						upisani na poslijediplomski doktorski studij
	ukupno	visoke škole	veleučilišta	fakulteti		umj. akademije	
				stručni studij	sveučilišni studij		
2017./2018.	47	1	1	3	41	1	1
2018./2019.	48	1	5	4	38	-	2
2019./2020.	45	1	7	3	34	-	3
2020./2021.	48	2	4	4	38	-	4

izvor: Studenti u akademskoj godini - statistička izvješća, Državni zavod za statistiku RH

ZDRAVSTVO

Ambulanta primarne zdravstvene zaštite, Zvonimirova 96 u sastavu je Doma zdravlja Primorsko - goranske županije i provodi djelatnost primarne zdravstvene zaštite (ambulanta opće medicine) i specijalističke zdravstvene zaštite (zubna ambulanta). Na području Općine Baška ugovoren je propisani broj timova prema Mreži javne zdravstvene službe.

Tablica 29. - PRIMARNA ZDRAVSTVENA DJELATNOST NA PODRUČJU OPĆINE BAŠKA

	potreban broj timova prema Mreži javne zdravstvene službe	ugovoreni broj timova prema Mreži javne zdravstvene službe	nedostaje broj timova
opća/obiteljska medicina	1	1	0
zdravstvena zaštita predškolske djece	0	0	0
dentalna zdravstvena zaštita	1	1	0

izvori: Mreža javne zdravstvene službe, NN 101/12, 31/13, 113/15 i 20/18
Ministarstvo zdravstva, Ugovoreni sadržaji zdravstvene zaštite u RH (<https://hzzo.hr/zdravstvena-zastita/zdravstvena-zastita-pokrivena-obveznim-zdravstvenim-osiguranjem/ugovoreni>)

U vrijeme turističke sezone u hotelu Corinthia djeluje Turistička ambulanta koju su osigurali Općina Baška i TZO Baška, u suradnji s Valamar Rivierom i zdravstvenom ustanovom Cromedic Ambulance d.o.o.

KULTURA

Zavičajni muzej Baška u vlasništvu je Općine Baška i otvoren je 1970. godine. U postavu se nalazi etnografska zbirka te spomen-soba češke liječnice dr. Zdenke Čermakove koja je svoj radni vijek provela u Baški kao kupališna i mjesna liječnica. Zbog rekonstrukcije zgrade Muzej je privremeno zatvoren.

U Galeriji Zvonimir, ulica Kralja Zvonimira 114, odvijaju se izložbe, promocije, tribine i slična događanja.

**IZVJEŠĆE O STANJU U PROSTORU OPĆINE BAŠKA
ZA RAZDOBLJE OD 2019. DO 2022. GODINE**

4.2. PROMET I KOMUNALNA INFRASTRUKTURA

CESTOVNI PROMET ⁴

Odlukom o razvrstavanju javnih cesta (NN 41/22) javne ceste su razvrstane u četiri skupine, i to: autoceste, državne, županijske i lokalne ceste.

Razvrstane ceste na području Općine Baška su:

DRŽAVNA CESTA:

- **DC102** Kraljevica (A7/DC8) - Krk - Jurandvor, ukupne duljine 45,988 km, od čega 8,4 km na području Općine Baška

LOKALNA CESTA:

- **LC58098** Batomalj - Jurandvor (DC102), duljine 0,621 km (sve u Općini Baška)

Tablica 30. - PODACI O JAVNIM CESTAMA NA PODRUČJU OPĆINE BAŠKA

kategorija	duljina (km)	udio (%)	cestovna gustoća (km ¹ /km ²)
državna cesta (DC 102)	8,442	93,15%	0,0854
lokalna cesta (LC 58098)	0,621	6,85%	0,0063

izvori: HRVATSKE CESTE d.o.o., Županijska uprava za ceste PGŽ

Na području Općine Baška planirana je nova trasa državne ceste DC102 - obilaznica Drage Baščanske i Jurandvora. Za navedenu obilaznicu u tijeku je izrada idejnih projekata i ishođenje lokacijske dozvole.

MORSKI PROMET ⁵

Naredbom o razvrstaju luka otvorenih za javni promet u Primorsko-goranskoj županiji (NN 03/15, 38/15, 98/19 i 47/20) prema veličini i značaju luke županijskog značaja na području Općine Baška su:

- Luka Baška
- Luka Surbova - Baška

Tablica 31. - LUKE OTVORENE ZA JAVNI PROMET NA PODRUČJU OPĆINE BAŠKA

naziv luke otvorene za javni promet	broj komunalnih vezova	broj nautičkih vezova	ukupan broj vezova
Baška	303	65	368
Surbova - Baška	0	0	0

izvor: Županijska lučka uprava Krk

⁴ izvori:

- HRVATSKE CESTE d.o.o., Sektor za pripremu, građenje i rekonstrukciju, Odjel za strateško planiranje (dopis klasa: 350-02/22-01/218, ur.broj: 345-400-440/160-22-02 od 15. prosinca 2022. godine)
- ŽUPANIJSKA UPRAVA ZA CESTE PRIMORSKO - GORANSKE ŽUPANIJE (dopis klasa: 340-01/22-01/72, ur.broj: 2170-48-03-09-23-1 od 10. siječnja 2023. godine)

⁵ izvor: ŽUPANIJSKA LUČKA UPRAVA KRK (e-mail od 15. prosinca 2022. godine)

**IZVJEŠĆE O STANJU U PROSTORU OPĆINE BAŠKA
ZA RAZDOBLJE OD 2019. DO 2022. GODINE**

Luka Baška je luka otvorena za javni promet županijskog značaja čije se lučko područje sastoji iz obalnog kopnenog dijela i pripadajućeg akvatorija. Luka Baška je smještena na obalnom dijelu povijesne jezgre naselja Baška i obuhvaća površinu od 89.776 m², od čega površina morskog akvatorija zauzima 83.259 m², a kopnenog dijela 6.517 m².

Luka se sastoji od operativnog dijela luke za ukrcaj i iskrcaj putnika u povremenom obalnom pomorskom prometu, te komunalnog dijela luke za privez 50 brodica do duljine 10 m i 250 brodica do duljine 7 m. Luka Baška ima i nautički dio luke za privez 14 jahti i brodica, kao i sidrište u funkciji nautičkog dijela luke za privez 50 jahti i brodica do duljine 7 m (ukupno 368 vezova).

Baška je značajna turistička destinacija s velikim potencijalom za aktivan odmor i pozicijom na ruti za krstarenja prema sjeveru ili jugu Jadrana, te je u tijeku realizacija projekta Razvoja luke Baška. Projektom luke Baška planira se 243 novih vezova što uključuje produženje primarnog lukobrana Vela riva, produženje sekundarnog lukobrana Mala riva te produženje i izgradnju gatova za privez.

Luka Surbova - Baška je smještena na zapadnom dijelu otoka Krka na prostoru k.o. Batomalj i trenutno nije u funkciji. Luka obuhvaća površinu od 40.151 m², od čega cjelokupna površina otpada na morski akvatorij. Lučko područje nije privedeno svojoj namjeni i nije podijeljeno na lučke cjeline.

Upravljanje, korištenje, izgradnja i održavanje luka županijskog i lokalnog značenja na otoku Krku u nadležnosti je Županijske lučke uprave Krk.

BICIKLISTIČKI PROMET

Općina Baška već ima razvijen sustav postojećih biciklističkih staza (ruta) za cestovni i brdski biciklizam te zbog svog geografskog položaja, prirodne raznolikosti, te atraktivne i raznolike konfiguracije terena ima veliki potencijal za razvoj cikloturizma kao dodatni segment turističke ponude.

Tablica 32. - POSTOJEĆE BICIKLISTIČKE STAZE NA PODRUČJU OPĆINE BAŠKA

naziv staze	polazište	dužina (km)	ukupan uspon (m)	težina l-s-t	korisnici
Baška - Zarok - Batomalj - Draga Baščanska - Jurandvor - Baška	Baška	11,3	157	L	trekking
Baška - Plato mjeseca - Baška	Baška	26,6	690	T	mountain bike
Portafortuna - izvor Vele Rike - Portafortuna	Portafortuna (Baška)	11,0	327	S	mountain bike

izvor: Operativni plan razvoja cikloturizma Primorsko - goranske županije 2019. - 2020

Početkom 2020. godine započeo je projekt uvođenja bike-sharing sustava na otoku Krku namijenjenog lokalnom stanovništvu i turistima koji uključuje nabavu e-bicikala i stavljanje u funkciju stanica za iznajmljivanje. Osim u Ulici kralja Zvonimira kod Parka Marjan u Baški stanice s električnim biciklima i elektro punionice smještene su u naseljima Krk, Punat, Malinska, Klimno, Vrbnik, Njivice i Omišalj.

ELEKTRONIČKE KOMUNIKACIJE ⁶

Prema podacima Hrvatske regulatorne agencije za mrežne djelatnosti podaci o baznim postajama na području Općine Baška su:

⁶ izvor: HAKOM - HRVATSKA REGULATORNA AGENCIJA ZA MREŽNE DJELATNOSTI (dopis klasa: 350-01/22-02/40, urbroj: 376-06-1-22-02 od 09. prosinca 2022. godine)

**IZVJEŠĆE O STANJU U PROSTORU OPĆINE BAŠKA
ZA RAZDOBLJE OD 2019. DO 2022. GODINE**

Tablica 33. - ELEKTRONIČKA KOMUNIKACIJSKA INFRASTRUKTURA NA PODRUČJU OPĆINE BAŠKA

stanje na dan	01.01.2019.	07.12.2022.
broj baznih postaja	6	9
broj lokacija *	4	6
broj antenskih stupova u vlasništvu operatora **	0	0
broj antenskih stupova ostalih infrastrukturnih operatora	0	0
broj antenskih prihvata na postojećim objektima	4	6
broj antenskih sustava u zatvorenom prostoru	0	0

izvor: HAKOM - Hrvatska regulatorna agencija za mrežne djelatnosti

napomene:

* Broj lokacija na kojima se nalaze bazne postaje, uzevši u obzir činjenicu da bazne postaje različitih operatora mogu biti na istom antenskom stupu ili postojećem objektu

** Broj antenskih stupova i samostojećih nosača u vlasništvu operatora javnih komunikacijskih mreža pokretnih komunikacija (A1 Hrvatska, HT i Telemach Hrvatska)

Sukladno Uredbi o mjerilima razvoja elektroničke komunikacijske infrastrukture i druge povezane opreme (NN 131/12, 92/15 i 10/21) na području Općine Baška nalaze se 4 elektroničke komunikacijske zone namijenjene izgradnji samostojećih antenskih stupova.

Projektom izgradnje širokopolasne mreže sljedeće generacije na otoku Krku planirana je izgradnja svjetlovodne pristupne mreže na području svih sedam jedinica lokalne samouprave na otoku Krku. Nova telekomunikacijska infrastruktura sastoji se od glavne mreže koja je razvedena podzemno u DTK, te od priključaka, odnosno pristupne mreže. U svrhu zajedničke realizacije ovog Projekta osnovano je trgovačko društvo SMART ISLAND KRK d.o.o. u vlasništvu jedinica lokalne samouprave otoka Krka (Grad Krk i Općine Baška, Dobrinj, Malinska - Dubašnica, Omišalj, Punat i Vrbnik).

PRIJENOS ELEKTRIČNE ENERGIJE ⁷

U nadležnosti HOPS d.o.o., Prijenosnog područja Rijeka u prostoru Općine Baška nalaze se:

- dalekovod 110 kV DUNAT - RAB u duljini od 11,24 km i to:
 - nadzemna dionica u duljini od 11,07 km i
 - podzemna kabelska dionica u duljini od 0,17 km, te
- kabelska stanica KS 110 kV SURBOVA (prijelaz nadzemnog u kabelski vod).

Na području Općine Baška HOPS d.o.o. ne planira izgradnju novih VN objekata.

DISTRIBUCIJA ELEKTRIČNE ENERGIJE ⁸

Prostor Općine Baška napaja se iz trafostanice TS 110/20 kV Dunat, koja opskrbljuje južni dio otoka Krk i smještena je na području Grada Krka. Nekadašnja trafostanica TS 35/10(20) kV Baška zadržana je funkciji 20 kV rasklopnice. Distribucija električne energije prema potrošačima vrši se putem distributivnih trafostanica 20/0,4 kV koje zadovoljavaju potrebe današnjeg konzuma. Vodovi 20 kV su u najvećem dijelu izvedeni kao podzemni, a samo djelomično kao nadzemni u području naselja Batomalj.

Niskonaponska mreža 0,4 kV mreža je na većem dijelu područja Općine izvedena kao nadzemna, osim u naselju Baška gdje je dijelom izvedena podzemnim kabelima. Postojeća niskonaponska mreža zadovoljava potrebe konzuma, te svojim kapacitetom osigurava mogućnost priključenja novih potrošača.

⁷ izvor: HOPS - Hrvatski operator prijenosnog sustava d.o.o., Prijenosno područje Rijeka (dopis klasa: 700/22-20/54, urbroj: 3-001-002-01/RŠ-22-02 od 22. prosinca 2022. godine)

⁸ napomena: HEP - ODS d.o.o., DP Elektroprimorje Rijeka nije dostavio tražene podatke, te su za potrebe izrade ovog Izvješća korišteni podaci iz PPUO Baška i Izvješća o stanju u prostoru za razdoblje od 2014. do 2018.

**IZVJEŠĆE O STANJU U PROSTORU OPĆINE BAŠKA
ZA RAZDOBLJE OD 2019. DO 2022. GODINE**

Djelatnost distribucije električne energije na području Općine Baška obavlja HEP - Operator distribucijskog sustava d.o.o., Distribucijsko područje "ELEKTROPRIMORJE RIJEKA".

Tablica 34. - ELEKTROENERGETSKI VODOVI PREMA VRSTI I NAPONSKOJ RAZINI

naponska razina	nadzemni vodovi (km)	podzemni vodovi (km)	nadzemni vodovi (%)	podzemni vodovi (%)	ukupno (km)
35 kV	0,00	0,00	0,00	0,00	0,00
20 kV	11,89	19,88	37,43	62,57	31,77
UKUPNO	11,89	19,88	37,43	62,57	31,77

izvor: HEP ODS d.o.o., DP Elektroprimorje Rijeka

JAVNA RASVJETA

U 2022. godini završena je provedba projekta modernizacije sustava javne rasvjete na području Općine Baška. Cilj projekta je energetska obnova i postizanje energetske uštede u sustavu javne rasvjete te smanjenje svjetlosnog onečišćenja. Projekt je uključivao demontažu svih postojećih neefikasnih i dotrajalih rasvjetnih tijela te montažu novih u svim naseljima Općine Baška.

Danas LED rasvjeta predstavlja novi standard u javnoj rasvjeti budući da se ovom vrstom rasvjetnih tijela omogućuje kontrola svjetlosne emisije uz visoke uštede u potrošnji električne energije. Stoga se Općina Baška odlučila provesti projekt Modernizacije javne rasvjete smatra se "pametnim (smart) rješenjem", čime su ublažene posljedice energetske krize da se potrošnja električne energije za javnu rasvjetu u kWh smanjila za 55%. Obrt za elektroinstalacijske usluge EL-AN MALINSKA dovršio je u kolovozu 2022. godine projekt koji je obuhvaćao zamjenu 511 rasvjetnih tijela ekološki učinkovitijom javnom rasvjetom.

OBNOVLJIVI IZVORI ENERGIJE

Strategijom nulte emisije stakleničkih plinova za integrirani održivi razvoj otoka Krka planirano je da do 2030. godine otok Krk postane energetski neovisan. Akcijskim planom energetski održivog razvitka i prilagodbe klimatskim promjenama (SECAP) za otok Krk definirane su mjere za poticanje energetske učinkovitosti, primjenu obnovljivih izvora energije, te ekološki prihvatljiv promet i javnu rasvjetu, koje bi trebale utjecati na smanjenje emisija CO₂ do 2030. godine.

Na području Općine Baška u tijeku su radovi na pripremi za gradnju Sunčane elektrane Barbičin koja će proizvoditi i distribuirati električnu energiju dobivenu pretvorbom sunčeve energije. U svrhu realizacije projekta Općina Baška osnovala je u rujnu 2019. godine tvrtku Otok Krk Energija d.o.o.

VODOOPSKRBNI SUSTAV⁹

Vodoopskrbnim sustavima otoka Krka upravlja PONIKVE VODA d.o.o. iz Krka, osnivači kojeg su Grad Krk i općine Baška, Dobrinj, Malinska - Dubašnica, Omišalj, Punat i Vrbnik.

Cijelo područje Općine Baška (naselja Baška, Jurandvor, Batomalj i Bašćanska Draga) opskrbljuje se vodoopskrbnim sustavom "Baška" isključivo iz izvorišta u Bašćanskoj kotlini (bunari EB-1, EB-2 i EB-3), koji nisu povezani s vodoopskrbnim sustavom preostalog dijela otoka Krka (pokrivaju oko 15% ukupnih potreba za vodom otoka Krka).

⁹ izvor: PONIKVE VODA d.o.o. (e-mail od 28. prosinca 2022. godine)

**IZVJEŠĆE O STANJU U PROSTORU OPĆINE BAŠKA
ZA RAZDOBLJE OD 2019. DO 2022. GODINE**

Tablica 35. - OPSKRBA VODOM ZA PIĆE I TEHNOLOŠKOM VODOM PREMA IZVORU

	2019.	2020.	2021.
EB - 1 bunar "Batomalj" (izvorište vode za piće)	7%	7%	6%
EB - 2 bunar "Draga Baščanska" (izvorište vode za piće)	61%	67%	66%
EB - 3 bunar "Draga Baščanska" (izvorište vode za piće)	32%	26%	28%
UKUPNO ZAHVAĆENA KOLIČINA VODE (m ³)	446.820	337.729	413.026

izvor: PONIKVE VODA d.o.o., Krk

Tablica 36. - OPSKRBA VODOM ZA PIĆE I TEHNOLOŠKOM VODOM OPĆINE BAŠKA

	2019.	2020.	2021.	
duljina javne vodoopskrbne mreže (km)	45,2	45,3	45,4	
potrošnja vode za piće	l/stanovniku/dan	130	130	130
	m ³ /stanovniku/mjesec	3,9	3,9	3,9
broj i udio priključaka na javnu vodoopskrbnu mrežu	3.102	3.132	3.154	
udio stanovnika priključenih na javnu vodoopskrbnu mrežu	100%	100%	100%	
udio potrošnje vode prema djelatnostima (%)	privreda	42,3%	32,0%	39,5%
	domaćinstva	57,7%	68,0%	60,5%

izvor: PONIKVE VODA d.o.o., Krk

SUSTAV JAVNE ODVODNJE ¹⁰

Sustav javne odvodnje Općine Baška obuhvaća naselja: Baška, Batomalj, Jurandvor i Draga Baščanska. Sustav je projektiran i izveden kao razdjelni sustav, što znači da je namijenjen prikupljanju i odvodnji samo sanitarno - potrošnih (fekalnih) otpadnih voda. Sastoji se od glavnog obalnog kolektora, mreže sekundarnih kolektora, crpnih stanica, uređaja za pročišćavanje otpadnih voda i podmorskog ispusta.

Sustavom javne odvodnje upravlja PONIKVE VODA d.o.o. iz Krka.

Tablica 37. - ODVODNJA I PROČIŠĆAVANJE OTPADNIH VODA OPĆINE BAŠKA

	2019.	2020.	2021.	
Duljina kanalizacijske mreže (km)	27,9	28,6	29,4	
uređaji za pročišćavanje otpadnih voda - broj i kapacitet	broj	1	1	1
	broj ES	20.600	20.600	20.600
broj i udio stanovnika priključenih na uređaj za pročišćavanje otpadnih voda*	broj	2.630	2.775	2.862
	udio	84,8%	88,6%	90,1%
ispuštanje (ne)pročišćenih otpadnih voda prema recipijentu (m ³ /godišnje)	505.714	384.284	440.752	

izvor: PONIKVE VODA d.o.o., Krk

napomena: * prikazan je broj priključaka i udio na ukupan mogući broj priključaka

Uređaj za pročišćavanje otpadnih voda (UPOV) Baška, kapaciteta 20.600 ES ima mehanički predtretman (I. faza), a planira se izgradnja II. faze (biološko pročišćavanje).

Projektom prikupljanja, odvodnje i pročišćavanja otpadnih voda otoka Krka koji je sufinanciran sredstvima EU planiraju se radovi na izgradnji uređaja za pročišćavanje otpadnih voda te proširenju i dogradnji sustava javne odvodnje za 6 aglomeracija na otoku Krku (Omišalj, Malinska-Njivice, Krk, Punat-Kornić, Baška i Klimno-Šilo).

¹⁰ izvor: PONIKVE VODA d.o.o. (e-mail od 28. prosinca 2022. godine)

**IZVJEŠĆE O STANJU U PROSTORU OPĆINE BAŠKA
ZA RAZDOBLJE OD 2019. DO 2022. GODINE**

Projekt uključuje izgradnju fekalne kanalizacije i pratećih objekata, rekonstrukciju vodovodne mreže, rehabilitaciju kanalizacijskih kolektora te nadogradnju četiri uređaja za pročišćavanje otpadnih voda i izgradnju dva nova uređaja za pročišćavanje.

GOSPODARENJE OTPADOM ¹¹

U svojstvu davatelja javne usluge gospodarenja otpadom na otoku Krku, komunalno društvo PONIKVE EKO OTOK KRK d.o.o. obavlja tu djelatnost za sve jedinice lokalne samouprave na području otoka Krka.

Na području Općine Baška ne postoji odlagalište komunalnog otpada. U Primorsko - goranskoj županiji od 2019 u funkciji je Centar za gospodarenje otpadom Marišćina te sukladno Planu gospodarenja otpadom postoji obveza da se sav miješani komunalni otpad putem pretovarne stanice vozi u Centar Marišćina.

Pretovarna stanica nalazi se na lokalitetu Treskavac na području Općine Vrbnik ali se koristi za područje cijelog otoka Krka. Na istom lokalitetu izgrađeno je i reciklažno dvorište sa sortirnicom i kompostanom. Također je još uvijek u funkciji i odlagalište komunalnog otpada koje se koristi kada u centru Marišćina nema dovoljno kapaciteta za prihvata otpada (tijekom ljetnih mjeseci).

Tablica 38. - PREGLED KOLIČINA SAKUPLJENOG KOMUNALNOG OTPADA NA PODRUČJU OPĆINE BAŠKA

godina	ukupno sakupljeni komunalni otpad u sklopu javne usluge (tona)	miješani komunalni otpad sakupljen u sklopu javne usluge (tona)	broj obuhvaćenih stanovnika	kg/stanovniku	stopa odvojenog sakupljanja (%)
2018.	2.595	1.288	1.674	1.550	51,63
2019.	2.969	1.259	1.674	1.773	51,56
2020.	2.373	952	1.674	1.417	-
2021.	2.137	1.169	1.673	1.277	45,3

izvor: Ministarstvo gospodarstva i održivog razvoja, Izvješća o komunalnom otpadu Općina Baška, Izvješća o provedbi Plana gospodarenja otpadom

Tablica 39. - KOLIČINE ODVOJENO SAKUPLJENIH FRAKCIJA KOMUNALNOG OTPADA

godina	papir (t)	plastika (t)	staklo (t)	metal (t)	glom. otpad (t)	tekstil (t)	biootpad (t)
2018.	390,00	129,00	116,00	9,00	195,00	0,00	728,00
2019.	370,00	133,00	102,00	8,00	370,00	0,00	724,00
2020.	286,00	97,00	34,00	5,00	336,00	0,00	660,00
2021.	160,00	100,00	55,00	3,00	190,00	0,00	456,00

izvor: Ministarstvo gospodarstva i održivog razvoja, Izvješća o komunalnom otpadu

Prema podacima Ministarstva gospodarstva i održivog razvoja za 2019. godinu Općina Baška bila je među jedinicama lokalne samouprave sa stopom odvojenog sakupljanja komunalnog otpada iznad 50%. Stopa odvojenog sakupljanja komunalnog otpada u organizaciji jedinica lokalne samouprave za 2019. godinu za nacionalnu razinu iznosi samo 14%.

SANACIJA NEUREĐENIH ODLAGALIŠTA¹²

Na području Općine Baška ne postoje lokacije onečišćene otpadom odbačenim u okoliš. Općina Baška redovito provodi sustavnu sanaciju lokacija odbačenog otpada i nadzor lokacija na kojima je uočeno povremeno nelegalno odlaganje otpada u svrhu sprječavanja nastajanja novih divljih odlagališta otpada

¹¹ izvori:

- PONIKVE EKO OTOK KRK d.o.o. (e-mail od 19. prosinca 2022. godine)
- Ministarstvo gospodarstva i održivog razvoja, Izvješća o komunalnom otpadu za 2018. - 2021. godinu
- Općina Baška, Izvješća o provedbi Plana gospodarenja otpadom za 2019. - 2021. godinu

¹² izvor: Općina Baška, Izvješća o provedbi Plana gospodarenja otpadom za 2019. - 2021. godinu

**IZVJEŠĆE O STANJU U PROSTORU OPĆINE BAŠKA
ZA RAZDOBLJE OD 2019. DO 2022. GODINE**

RECIKLAŽNO DVORIŠTE¹³

Zakonom o održivom gospodarenju otpadom (NN 94/13, 73/17, 14/19 i 98/19) propisano je da je jedinica lokalne samouprave koja ima više od 1.500 stanovnika dužna osigurati funkcioniranje najmanje jednog reciklažnog dvorišta.

Osim centralnog reciklažnog dvorišta otoka Krka na lokaciji Treskavac uređeno je i reciklažno dvorište Općine Baška koje je smješteno na ulazu u Bašku.

Reciklažno dvorište Baška na kčbr 2945/1 k.o. Baška-nova, površine 2.096 m² dovršeno je u svibnju 2020. godine i upisano u očevidnik reciklažnih dvorišta pod broje REC - 016 te od građana svakodnevno zaprima sav otpad sukladno Pravilniku o gospodarenju otpadom.

5. Zaštita i korištenje dijelova prostora od posebnog značaja**5.1. ZAŠTITA PRIRODE¹⁴**

Prema informacijskom sustavu zaštite prirode Hrvatske agencije za okoliš i prirodu, na području Općine Baška temeljem Zakona o zaštiti prirode (NN 80/13, 15/18, 14/19 i 127/19) zaštićena su područja:

Tablica 40. - ZAŠTIĆENA PODRUČJA NA PODRUČJU OPĆINE BAŠKA

naziv područja	kategorija zaštite	broj registra	ukupna površina (ha)	površina na području Općine Baška (ha)	godina proglaš.
GLAVINE - MALA LUKA (dio otoka Krka od rta Glavine do uvale Mala Luka)	posebni rezervat - ornitološki	239	1.143,07 (sve kopno)	1.139,66 (sve kopno)	1970.
PRVIĆ I GRGUROV KANAL (otok Prvić s priobalnim vodama i Grgurov kanal)	posebni rezervat - botaničko - zoološki	281	5.760,19 kopno 1.289,49 more 4.470,70	3.774,33 kopno 1.280,87 more 2.493,46	1972.
2 područja:			UKUPNO:	4.913,99 ha	
			od toga:	2.420,53 ha (kopno) 2.493,46 ha (more)	

izvor: HAOP - Hrvatska agencija za okoliš i prirodu - BIOPORTAL

Posebni ornitološki rezervat "GLAVINE - MALA LUKA" obuhvaća sjeveroistočni dio otoka Krka na potezu od rta Glavine do uvale Mala Luka, s obalnim pojasom u širini od 1 km. Rezervat je jedan od značajnih lokaliteta za gniježđenje bjeloglavog supa, te najsjevernije nalazište te vrste u obalnom pojasu.

Glavne vrijednosti botaničko - zoološkog rezervata "PRVIĆ I GRGUROV KANAL" su:

- raznoliki, prostrani i bogato razvijeni krški oblici (klisure, denudacioni tornjevi, survine, siparišta, škrapari, klanci i pećine) kakvih nema na ostalim jadranskim otocima,
- najviši indeks endemičnosti flore među svim jadranskim otocima,
- visoki udio reliktnih ilirskih i pontosarmatskih vrsta u flori i ornitofauni,
- značajne kolonije rijetkih ptica koje su drugdje većinom istrijebljene (bjeloglavi sup, sovuljaga, gavran, bijela čiopa, vranac huholjac, mali zovoj i druge).

¹³ izvor: PONIKVE EKO OTOK KRK d.o.o. (e-mail od 19. prosinca 2022. godine)

¹⁴ izvor: HAOP - Hrvatska agencija za okoliš i prirodu, BIOPORTAL <https://www.bioportal.hr/gis/>

**IZVJEŠĆE O STANJU U PROSTORU OPĆINE BAŠKA
ZA RAZDOBLJE OD 2019. DO 2022. GODINE**

5.2. PODRUČJA EKOLOŠKE MREŽE RH ¹⁵

Ekološka mreža RH, kao dio ekološke mreže Europske unije NATURA 2000, proglašena je Uredbom o ekološkoj mreži i nadležnostima javnih ustanova za upravljanje područjima ekološke mreže (NN 80/19).

Ekološku mrežu RH čine:

- **područja očuvanja značajna za ptice - POP** (područja značajna za očuvanje i ostvarivanje povoljnog stanja divljih vrsta ptica, kao i njihovih staništa, te područja značajna za očuvanje migratornih vrsta ptica, a osobito močvarna područja od međunarodne važnosti) i
- **područja očuvanja značajna za vrste i stanišne tipove - POVS** (područja značajna za očuvanje i ostvarivanje povoljnog stanja drugih divljih vrsta i njihovih staništa, kao i prirodnih stanišnih tipova).

Prema Bazi podataka Hrvatske agencije za okoliš i prirodu na području Općine Baška nalaze se područja ekološke mreže:

Tablica 41. - PODRUČJA OČUVANJA EKOLOŠKE MREŽE NATURA 2000 PREMA DIREKTIVI O PTICAMA

identifikacijski broj područja	naziv područja	naziv vrste / staništa	površina (ha)	
			ukupna	na području Općine Baška
PODRUČJA OČUVANJA EKOLOŠKE MREŽE PREMA DIREKTIVI O PTICAMA - POP				
HR1000033	Kvarnerski otoci	GNJEZDARICE: jarebica kamenjarka, primorska trepteljka, suri orao, ušara, čukavica, kratkoprsta ševa, leganj, zmijar, crna žuna, bjelonokta vjetruša, sivi sokol, bjeloglavi sup, rusi svračak, sivi svračak, ševa krunica, morski vranac, mala čigra, crvenokljuna čigra, čapljica voljak, škanjac osaš; PRELETNICE: bukavac, mala bijela čaplja, crvenonoga vjetruša, ždral, siva štijoka, riđa štijoka; ZIMOVALICE: vodomar, eja strnjarica, mali sokol, crnogri plijenor, crvenogri plijenor, mala šljuka, dugokljuna čigra; ZNAČAJNE SELIDBENE POPULACIJE PTICA: kokošica	114.147,95 (od toga more 16.220,42)	11.066,89 (od toga more 1.376,09)
UKUPNO		od toga:	11.066,89 ha 9.690,80 ha (kopno) 1.376,09 ha (more)	

izvor: HAOP - Hrvatska agencija za okoliš i prirodu - BIOPORTAL

¹⁵ izvor: HAOP - Hrvatska agencija za okoliš i prirodu, BIOPORTAL <https://www.biportal.hr/gis/>

**IZVJEŠĆE O STANJU U PROSTORU OPĆINE BAŠKA
ZA RAZDOBLJE OD 2019. DO 2022. GODINE**

Tablica 42. - PODRUČJA OČUVANJA EKOLOŠKE MREŽE NATURA 2000 PREMA DIREKTIVI O STANIŠTIMA

identifikacijski broj područja	naziv područja	naziv vrste / staništa	površina (ha)	
			ukupna	na području Općine Baška
PODRUČJA OČUVANJA EKOLOŠKE MREŽE PREMA DIREKTIVI O STANIŠTIMA - POVS				
HR2001357	Otok Krk	VRSTE: kopnena kornjača, četveroprugi kravosas, crvenkrapica, oštrouhi šišmiš STANIŠTA: Istočnomediteranska točila (šifra 8140), Karbonatne stijene s hazmofitskom vegetacijom (šifra 8210), Stijene i strmci (klifovi) mediteranskih obala obrasli endemičnim vrstama Limonium spp. (šifra 1240), Špilje i jame zatvorene za javnost (šifra 8310), Vegetacija pretežno jednogodišnjih halofita na obalama s organskim nanosima (šifra 1210), Mediteranske povremene lokve (šifra 3170*), Istočno submediteranski suhi travnjaci (šifra 62A0)	37.741,06 (sve kopno)	9.690,80 (sve kopno)
HR3000465	Podmorje istočne obale otoka Krka	STANIŠTA: Grebeni (šifra 1170), Naselja posidonije (Posidonion oceanicae) (šifra 1120*), Preplavljene ili dijelom preplavljene morske špilje (šifra 8330)	387,44 (sve more)	345,05 (sve more)
HR3000020	Mala i Vela luka na poluotoku Sokol; Krk	STANIŠTA: Muljevita i pješčana dna izložena zraku za vrijeme oseke (šifra 1140), Velike plitke uvale i zaljevi (šifra 1160)	195,03 (sve more)	195,03 (sve more)
HR3000454	Krk - od Crikvenog rta do rta Sv. Nikole	STANIŠTA: Naselja posidonije (Posidonion oceanicae) (šifra 1120*), Muljevita i pješčana dna izložena zraku za vrijeme oseke (šifra 1140), Grebeni (šifra 1170)	100,97 (sve more)	100,97 (sve more)
HR3000453	Krk - od uvale Zaglav do Crikvenog rta	STANIŠTA: Naselja posidonije (Posidonion oceanicae) (šifra 1120*), Pješčana dna trajno prekrivena morem (šifra 1110)	86,25 (sve more)	12,98 (sve more)
HR3000021	Podmorje otoka Prvić	STANIŠTA: Grebeni (šifra 1170), Pješčana dna trajno prekrivena morem (šifra 1110), Preplavljene ili dijelom preplavljene morske špilje (šifra 8330)	692,99 (sve more)	692,99 (sve more)
UKUPNO		od toga:	11.037,82 ha	9.690,80 ha (kopno) 1.347,02 ha (more)

izvor: HAOP - Hrvatska agencija za okoliš i prirodu - BIOPORTAL

**IZVJEŠĆE O STANJU U PROSTORU OPĆINE BAŠKA
ZA RAZDOBLJE OD 2019. DO 2022. GODINE**

5.3. KULTURNA DOBRA ¹⁶

Prema podacima Ministarstva kulture i medija, Uprave za zaštitu kulturne baštine temeljem Zakona o zaštiti i očuvanju kulturnih dobara (NN 69/99, 151/03, 157/03 - ispravak, 100/04, 87/09, 88/10, 61/11, 25/12, 136/12, 157/13, 152/14, 98/15, 44/17, 90/18, 32/20, 62/20, 117/21 i 114/22) u Registar kulturnih dobara Republike Hrvatske na području Općine Baška upisano je:

- **4 zaštićena nepokretna kulturna dobra: kulturno - povijesna cjelina**
- **1 zaštićeno nepokretno kulturno dobro: pojedinačna**
- **3 zaštićena nepokretna kulturna dobra: arheologija**

Tablica 43. - ZAŠTIĆENA NEPOKRETNIA KULTURNA DOBRA NA PODRUČJU OPĆINE BAŠKA

oznaka dobra	mjesto	naziv
ZAŠTIĆENO NEPOKRETNIO KULTURNO DOBRO - KULTURNO - POVIJESNA CJELINA		
Z-2699	Baška	Kulturno-povijesna cjelina grada Baške
Z-5503	Jurandvor	Kulturno-povijesna ruralna cjelina Jurandvor
Z-5469	Draga Baščanska	Kulturno-povijesna cjelina naselja sv. Juraj i Bernardovi
RRI-0424-1977	Draga Baščanska	Etnozona Sveti Juraj
ZAŠTIĆENO NEPOKRETNIO KULTURNO DOBRO - POJEDINAČNO		
Z-5335	Jurandvor	Crkva sv. Lucije s benediktinskom opatijom
ZAŠTIĆENO NEPOKRETNIO KULTURNO DOBRO - ARHEOLOGIJA		
Z-5306	Baška	Arheološko nalazište crkve sv. Nikole i grobnice
RRI-0384	Baška	Podmorsko arheološko nalazište
Z-2732	Baška	Arheološka zona Korintija, Bosar-Sokoli

izvor: Ministarstvo kulture i medija, Registar kulturnih dobara RH

¹⁶ izvori:

- MINISTARSTVO KULTURE I MEDIJA, Registar kulturnih dobara RH, <https://registar.kulturnadobra.hr/#/>
- MINISTARSTVO KULTURE I MEDIJA, Uprava za zaštitu kulturne baštine, Konzervatorski odjel u Rijeci nije dostavio tražene podatke, te su za potrebe izrade ovog Izvješća korišteni podaci iz Registra kulturnih dobara RH

**IZVJEŠĆE O STANJU U PROSTORU OPĆINE BAŠKA
ZA RAZDOBLJE OD 2019. DO 2022. GODINE**

6. Obvezni prostorni pokazatelji

Prema odredbama članka 8. Pravilnika o sadržaju i obveznim prostornim pokazateljima izvješća o stanju u prostoru (NN 48/14 i 19/15) sastavni dio Izvješća o stanju u prostoru Općine Baška su sljedeći obvezni prostorni pokazatelji:

Tablica 44. - OBVEZNI PROSTORNI POKAZATELJI IZVJEŠĆA O STANJU U PROSTORU OPĆINE BAŠKA

osnovna tematska cjelina	skupina pokazatelja	broj	pokazatelj	izvor podataka	
1. OPĆI POKAZATELJI RAZVOJNIH KRETANJA					
1.1. DEMOGRAFSKA STRUKTURA	A. Razmještaj i struktura stanovništva	1.	Broj stanovnika 2021.	1.656	DZS Državni zavod za statistiku
		2.	Indeks kretanja broja stanovnika (2021./2001.)	1,06	
		3.	Prirodni prirast stanovništva (broj osoba) (prosjeak 2018. - 2021.)	-64	
	B. Razmještaj i struktura domaćinstava	1.	Broj domaćinstava 2021.	770	DZS Državni zavod za statistiku
		2.	Indeks rasta broja domaćinstava (2021./2011.)	0,97	
		3.	Prosječna veličina domaćinstva 2021. (broj osoba)	2,15	
1.2. SOCIJALNO-GOSPODARSKA STRUKTURA	Ekonomski razvoj	1.	Indeks razvijenosti	111,93%	Ministarstvo regionalnoga razvoja i fondova Europske unije
		2.	Stupanj razvijenosti	VIII.	
2. STRUKTURA NASELJA I PODRUČJA ZA RAZVOJ IZVAN NASELJA					
2.1. OBILJEŽJA SUSTAVA NASELJA	Razmještaj, gustoća naselja i naseljenosti	1.	Broj naselja	4	DZS Državni zavod za statistiku
		2.	Gustoća naselja 2021.	15,35 naselja/1.000 km ²	
		3.	Gustoća naseljenosti 2021.	6,35 stanovnika/km ²	
2.2. KORIŠTENJE ZEMLJIŠTA U NASELJIMA	A. Površina naselja	1.	Površina JLS	260,57 km ² (26.057,83 ha)	PPUO Baška
	B. Građevinska područja (GP)	1.	Površina GP naselja - ukupno planirana	143,14 ha	PPUO Baška

**IZVJEŠĆE O STANJU U PROSTORU OPĆINE BAŠKA
ZA RAZDOBLJE OD 2019. DO 2022. GODINE**

	osnovna tematska cjelina	skupina pokazatelja		pokazatelj		izvor podataka
			2.	Udio GP u odnosu na ukupnu površinu JLS	0,55%	
			3.	Udio izgrađenog GP u odnosu na ukupnu površinu JLS	0,46% (119,39 ha)	
			4.	Udio neizgrađenog GP u odnosu na ukupno GP	0,09% (23,75 ha)	
			5.	Udio neuređenog GP u odnosu na ukupno GP	-	
			6.	Broj stanovnika / ukupna površina GP	11,57 stanovnika/ha	
			7.	Broj stanovnika / izgrađena površina GP	13,87 stanovnika/ha	
			8.	Broj stanovnika / uređena površina GP	11,57 stanovnika/ha	
2.3.	IZDVOJENA GRAĐEVINSKA PODRUČJA (IZVAN NASELJA)	Izdvojena građevinska područja (IGP)	1.	Površina izdvojenog građevinskog područja izvan naselja - ukupno planirana	58,06 ha 0,03 ha/st.	PPUO Baška
			2.	Površina i udio površine IGP pojedine namjene u odnosu na ukupnu površinu IGP:		
			2.a.	Ugostiteljsko-turistička namjena	39,51 ha 0,15% 0,02 ha/st.	
			2.b.	Gospodarska poslovna namjena	6,03 ha 1,02% 0,00 ha/st.	
			2.c.	Sport i rekreacija	10,56 ha 0,05% 0,001 ha/st.	
			2.d.	Područja posebne namjene	-	
			2.e.	Površina groblja	2,05 ha 0,008%	
			3.	Ukupni planirani smještajni kapacitet u TRP (T1, T3)	4.000 ležaja	Prostorni plan PGŽ;
			4.	Broj turističkih postelja po km ¹ obalne crte	77,22	Ministarstvo turizma i sporta

**IZVJEŠĆE O STANJU U PROSTORU OPĆINE BAŠKA
ZA RAZDOBLJE OD 2019. DO 2022. GODINE**

	osnovna tematska cjelina	skupina pokazatelja		pokazatelj		izvor podataka
3.	POSTOJEĆA INFRASTRUKTURNA OPREMLJENOST					
3.1.	PROMETNA INFRASTRUKTURA	A. Cestovni promet	1.	Duljina cesta po vrstama:		HC Hrvatske ceste d.o.o. Županijska uprava za ceste PGŽ
				- državne ceste	8,442 km	
				- županijske ceste	-	
				- lokalne ceste	0,621 km	
			2.	Udio pojedinih vrsta cesta:		
				- državne ceste	93,15%	
				- županijske ceste	-	
				- lokalne ceste	6,85%	
			3.	Cestovna gustoća (dužina cesta / površina područja)	0,035 km ¹ /km ²	
		B. Željeznički promet	1.	Duljina pruge prema vrsti - lokalna	-	-
			2.	Udio pojedinih vrsta željezničkih pruga - lokalna	-	
			3.	Gustoća željezničkih pruga (dužina / površina područja)	-	
		C. Zračni promet	1.	Broj zračnih luka prema vrstama	-	-
			2.	Površina zračnih luka	-	
		D. Pomorski promet	1.	Broj luka prema vrsti		Županijska lučka uprava Krk
				- luke otvorene za javni promet	2	
			2.	Površina kopnenog dijela luke	0,65 ha	
			3.	Luke nautičkog turizma prema broju vezova	1 65 vezova	
		E. Riječni promet	1.	Broj riječnih luka prema veličini i rijeci	-	-
			2.	Klasa i duljina plovnih putova	-	
		F. Elektroničke komunikacije	1.	Broj lokacija postojećih baznih stanica i broj stanica na 100 stanovnika	6 0,36/100 st.	HAKOM - Hrvatska regulatorna agencija za mrežne djelatnosti

**IZVJEŠĆE O STANJU U PROSTORU OPĆINE BAŠKA
ZA RAZDOBLJE OD 2019. DO 2022. GODINE**

	osnovna tematska cjelina	skupina pokazatelja		pokazatelj		izvor podataka
3.2.	ENERGETSKA INFRASTRUKTURA	A. Opskrba električnom energijom	1.	Duljina elektroopskrbnih vodova	43,18 km	HOPS d.o.o. Elektroprimorje Rijeka PPUO Baška
			2.	Udio i duljina elektroopskrbnih vodova prema vrsti:		
				- dalekovod 110 kV (nadzemni)	26,1% 11,24 km	
				- podmorski kabel 110 kV	0,4% 0,17 km	
				- dalekovod 20 kV - zračni	27,5% 11,89 km	
			- dalekovod 20 kV - podzemni	46,0% 19,88 km		
		B. Opskrba plinom	1.	Duljina plinovoda	-	-
			2.	Udio prema vrsti plinovoda	-	
		C. Opskrba naftom	1.	Duljina naftovoda	-	-
3.3.	OPSKRBA VODOM I ODVODNJA OTPADNIH VODA	A. Opskrba pitkom i tehnološkom vodom	1.	Duljina javne vodoopskrbne mreže	45,4 km	PONIKVE VODA d.o.o.
			2.	Potrošnja pitke vode	130 l/stan./dan	
		B. Odvodnja i pročišćavanje otpadnih voda	1.	Duljina kanalizacijske mreže	29,4 km	PONIKVE VODA d.o.o.
			2.	Uređaji za pročišćavanje otpadnih voda - broj i kapacitet	1 20.600 ES	
3.4.	GOSPODARENJE OTPADOM	Odlagališta otpada	1.	Broj i površina odlagališta prema vrsti	-	PONIKVE EKO OTOK KRK d.o.o.
			2.	Sanacija neuređenih odlagališta (broj, površina)	-	
			3.	Broj i površina reciklažnih dvorišta	1 2.096 m ²	
4.	KORIŠTENJE I ZAŠTITA ZNAČAJNIH PROSTORA					
4.1.	KORIŠTENJE PRIRODNIH RESURSA	A. Poljoprivreda	1.	Ukupna površina poljoprivrednog zemljišta	710,09 ha	PPUO Baška
			2.	Udio poljoprivrednog zemljišta	2,73%	

**IZVJEŠĆE O STANJU U PROSTORU OPĆINE BAŠKA
ZA RAZDOBLJE OD 2019. DO 2022. GODINE**

	osnovna tematska cjelina	skupina pokazatelja		pokazatelj		izvor podataka
			3.	Površina poljoprivrednog zemljišta po stanovniku	0,43 ha/stanovniku	
		B. Šumarstvo	1.	Ukupna površina šumskog zemljišta	1.206,10 ha	
			2.	Udio šumskog zemljišta	4,63%	
			3.	Površina šumskog zemljišta po stanovniku	0,73 ha/stanovniku	
		C. Vode	1.	Površine površinskih voda prema vrsti (more)	16.165,0 ha	
			2.	Udio površina površinskih voda u odnosu na površinu JLS	62,04%	
			3.	Duljina vodotoka	87,42 km	
		D. Morska obala	1.	Morska obala - duljina obalne crte	51,8 km	
		E. Mineralne sirovine	1.	Broj i površina eksploatacijskih polja po vrstama mineralnih sirovina	-	
4.2.	ZAŠTIĆENE PRIRODNE VRIJEDNOSTI	Zaštićena područja prirode	1.	Broj i površina zaštićenih područja	2 područja 4.913,99 ha	Ministarstvo gospodarstva i održivog razvoja HAOP - Hrvatska agencija za okoliš i prirodu
			2.	Područja ekološke mreže, prema vrsti	7 područja 11.066,89 ha	
			- POVS		6 područja 11.037,82 ha	
			- POP		1 područje 11.066,89 ha	
4.3.	KULTURNA DOBRA	Struktura registriranih kulturnih dobara	1.	Broj zaštićenih nepokretnih kulturnih dobara:	8	Ministarstvo kulture i medija
				- registrirani (kulturno - povijesna cjelina)	4	
				- registrirani (pojedinačno kulturno dobro)	1	
				- registrirani (arheologija)	3	

**IZVJEŠĆE O STANJU U PROSTORU OPĆINE BAŠKA
ZA RAZDOBLJE OD 2019. DO 2022. GODINE**

	osnovna tematska cjelina	skupina pokazatelja		pokazatelj		izvor podataka
			2.	Broj ili udio obnovljenih kulturnih dobara	nema podataka	
			3.	Broj ili udio ugroženih kulturnih dobara	nema podataka	
4.4.	PODRUČJA POSEBNIH KARAKTERISTIKA*	Područja potencijalnih prirodnih i drugih nesreća		* opisati u tekstualnom dijelu Izvješća	-	
5. DOKUMENTI PROSTORNOG UREĐENJA						
5.1.	POKRIVENOST PROSTORNIM PLANOVIMA	Pokrivenost PP prema razini planova i izvješća	1.	Broj donesenih PP:	13	OPĆINA BAŠKA Jedinstveni upravni odjel
				- PPUO	1	
				- UPU	11	
				- DPU	1	
			2.	Broj donesenih izmjena i dopuna PP:	10	
				- PPUO	6	
				- UPU	4	
			3.	Broj PP u izradi:	-	
				- PPUO	1	
				- UPU	-	
5.2.	PROVEDBA PROSTORNIH PLANOVA		1.	Broj izdanih pojedinačnih akata prostornog uređenja po vrstama		UO za prostorno uređenje, graditeljstvo i zaštitu okoliša PGŽ Ispostava u Krku
				- lokacijska dozvola	7	
				- građevinska dozvola	40	
				- uporabna dozvola	72	
				- rješenje o izvedenom stanju	80	
5.3.	URBANA PREOBRAZBA		1.	Broj PP ili pojedinačnih zahvata	-	OPĆINA BAŠKA Jedinstveni upravni odjel
			2.	Površina	-	
5.3.	URBANA SANACIJA		1.	Broj izdanih rješenja o ozakonjenju	-	
			2.	Planovi sanacije, izmjene i dopune PP	-	

**IZVJEŠĆE O STANJU U PROSTORU OPĆINE BAŠKA
ZA RAZDOBLJE OD 2019. DO 2022. GODINE**

**III. ANALIZA PROVEDBE PROSTORNIH
PLANOVA I DRUGIH DOKUMENATA**

1. Izrada prostornih planova**1.1. PROSTORNI PLAN UREĐENJA OPĆINE BAŠKA**, "Službene novine", broj 01/08, 11/12, 34/12 - pročišćeni tekst, 17/14, 36/16, 02/17 - pročišćeni tekst, 10/18, 18/18 - pročišćeni tekst, 06/20, 13/20 - pročišćeni tekst, 24/20 i 26/20 - pročišćeni tekst**Prostorni plan uređenja Općine Baška**, "Službene novine", broj 01/08

Prostorni plan uređenja Općine Baška osnovni je prostorno planski dokument koji utvrđuje uvjete provedbe zahvata u prostoru, određuje svrhovito korištenje, namjenu, obnovu i sanaciju građevinskog i drugog zemljišta, zaštitu okoliša te zaštitu graditeljske baštine i osobito vrijednih dijelova prirode.

PPUO Baška izrađen je u skladu s tada važećim Zakonom o prostornom uređenju (NN 30/94, 68/98, 35/99, 61/00, 32/02 i 100/04), temeljem Programa mjera za unapređenje stanja u prostoru Općine Baška ("Službene novine", broj 29/01, 30/02, 09/03 i 14/03) kojim je utvrđena potreba njegove izrade. Po pribavljanju suglasnosti Ministarstva zaštite okoliša, prostornog uređenja i graditeljstva i Ureda državne uprave u PGŽ, PPUO Baška je 3. prosinca 2007. godine donijelo Općinsko vijeće Općine Baška.

Stupanjem na snagu PPUO Baška na području Općine Baška prestao je važiti Prostorni plan uređenja (bivše) Općine Krk iz 1978. godine ("Službene novine", broj 31/78, 06/83, 16/88 i 04/93).

I. izmjene i dopune Prostornog plana uređenja Općine Baška, "Službene novine", broj 11/12

Praćenjem primjene Prostornog plana uređenja Općine Baška uočena je potreba izmjena grafičkog dijela i Odredbi za provedbu, te je Općinsko vijeće donijelo Odluku o izradi I. izmjena i dopuna Prostornog plana uređenja Općine Baška (objava: "Službene novine", broj 36/10 i 16/11).

Predviđeni obuhvat I. izmjena i dopuna PPUO Baška obuhvatio je:

- usklađenje sa Zakonom o prostornom uređenju gradnji (NN 76/07, 38/09, 55/11, 90/11),
- usklađenje s Izmjenama i dopunama Prostornog plana Primorsko - goranske županije,
- izmjene i dopune uvjeta gradnje u zaštićenom obalnom području mora temeljem podataka o građevinama koje za stalno stanovanje koriste osobe koje imaju prebivalište u naselju Baška,
- smanjenje neizgrađenog dijela zone izdvojenog građevinskog područja izvan naselja ugostiteljsko - turističke namjene T12 Baška - Zablaće na dijelu koji prelazi preko toka Suhe Ričine,
- usklađenje granica građevinskih područja s novom izmjerom dijela katastarske općine Baška,
- izmjenjene granice groblja Sveti Ivan (G1),
- prenamjenu dijela postojeće prometnice (dio ulice Emila Geistlich) u pješačku stazu (šetnicu),
- omogućavanje gradnje žičare na području Zarok - pješčara,
- omogućavanje korištenja obnovljivih izvora energije,
- izmjene i dopune uvjeta gradnje zgrada u građevinskom području naselja.

I. izmjene i dopune PPUO Baška donijelo je 04. travnja 2012. godine Općinsko vijeće Općine Baška.

Pročišćeni tekst Odluke o donošenju Prostornog plana uređenja Općine Baška utvrdio je 04. rujna 2012. godine Odbor za statutarne - pravna pitanja Općine Baška (objava: "Službene novine", broj 34/12).

**IZVJEŠĆE O STANJU U PROSTORU OPĆINE BAŠKA
ZA RAZDOBLJE OD 2019. DO 2022. GODINE**

Ciljane izmjene i dopune Prostornog plana uređenja Općine Baška, "Službene novine", br. 17/14

Općinsko vijeće Općine Baška donijelo je 13. veljače 2013. godine Odluku o izradi Ciljanih izmjena i dopuna Prostornog plana uređenja Općine Baška (objava: "Službene novine", broj 05/13 i 40/13).

Razlog izrade Ciljanih izmjena i dopuna PPUO Baška utvrđen Odlukom o izradi je isključivo omogućavanje izgradnje stanova po Programu društveno poticane stanogradnje (POS) za utvrđene lokacije u naselju Jurandvor, površine 1.213 m² i u naselju Dragi Baščanskoj, površine 2.733 m²,

Ciljane izmjene i dopune PPUO Baška donijelo je 12. lipnja 2014. godine Općinsko vijeće Općine Baška.

III. izmjene i dopune Prostornog plana uređenja Općine Baška, "Službene novine", broj 36/16

Temeljem Zakona o prostornom uređenju (NN 153/13), Općinsko vijeće Općine Baška je 07. svibnja 2015. godine donijelo Odluku o izradi III. izmjena i dopuna Prostornog plana uređenja Općine Baška.

III. izmjenama i dopunama PPUO Baška planirano je ostvarenje preduvjeta za realizaciju pojedinih gospodarskih i razvojnih projekata Općine Baška koji se odnose na:

- usklađenje PPUO Baška sa Prostornim planom Primorsko - goranske županije preuzimanjem uvjeta za gradnju sunčeve elektrane neposrednom provedbom,
- određivanje uvjeta za gradnju zabavnog centra na k.č. 3309 k.o. Baška-nova neposrednom provedbom PPUO Baška,
- određivanje novog građevinskog područja za izgradnju poslovnog objekta komunalnog društva neposrednom provedbom PPUO Baška,
- određivanje uvjeta za rekonstrukciju ulice Šantis u Baški "S3" s analizom ukidanja spoja na D-102,
- definiranje uvjeta za rekonstrukciju postojećih građevina na području PPUO Baška,
- ograničavanje izgrađenosti na području građevinskog područja naselja Baška (N1-1) i izdvojenog dijela građevinskog područja naselja Baška - Zarok (N1-2) preispitivanjem i smanjenjem prostornih pokazatelja.

Odlukom o izradi utvrđeno je da se u postupku izrade otklone nepravilnosti utvrđene nalazom Ministarstva graditeljstva i prostornoga uređenja, Uprave za inspekcijske poslove od 19. prosinca 2013.).

III. izmjene i dopune Prostornog plana uređenja Općine Baška donijelo je Općinsko vijeće Općine Baška 20. prosinca 2016. godine.

Pročišćeni tekst Odredbi za provedbu i pročišćeni grafički dio PPUO Baška utvrdio je 26. siječnja 2017. godine Odbor za statutarne - pravna pitanja Općine Baška (objava: "Službene novine", broj 02/17).

IV. izmjene i dopune Prostornog plana uređenja Općine Baška, "Službene novine", broj 10/18

Odluku o izradi IV. izmjena i dopuna Prostornog plana uređenja Općine Baška donijelo je Općinsko vijeće Općine Baška 26. rujna 2017. godine (objava: "Službene novine", broj 27/17).

IV. izmjene i dopune PPUO Baška uključuju isključivo:

- određivanje uvjeta za gradnju sportske dvorane sa pratećim sadržajima na kčbr. 3307 k.o. Baška-nova neposrednim provođenjem PPUO Baška u skladu s odredbama članka 76. stavak 3. Zakona o prostornom uređenju,
- ukidanje obaveze izrade dijela UPU-11 u dijelu koji obuhvaća prostor kčbr. 3307 k.o. Baška-nova.

IV. izmjene i dopune PPUO Baška donijelo je Općinsko vijeće 27. ožujka 2018. godine.

Pročišćeni tekst Odredbi za provedbu Prostornog plana uređenja Općine Baška utvrdio je 06. lipnja 2018. godine Odbor za statutarne - pravna pitanja Općine Baška (objava: "Službene novine", broj 18/18).

**IZVJEŠĆE O STANJU U PROSTORU OPĆINE BAŠKA
ZA RAZDOBLJE OD 2019. DO 2022. GODINE**

V. izmjene i dopune Prostornog plana uređenja Općine Baška, "Službene novine", broj 06/20

Odluku o izradi V. izmjena i dopuna Prostornog plana uređenja Općine Baška donijelo je 18. srpnja 2019. godine Općinsko vijeće Općine Baška (objava: "Službene novine", broj 19/19).

Obuhvat V. izmjena i dopuna PPUO Baška utvrđen je člankom 4. Odluke o izradi i odnosio se naročito na:

- prekategorizaciju planirane obilaznice naselja Draga Bašćanska i Jurandvor iz županijske u državnu cestu i određivanje tehničkih elemenata temeljem inicijative Hrvatskih cesta d.o.o.;
- određivanje uvjeta za uređenje obalnog pojasa Baške i uređenje parka Marjan neposrednim provođenjem PPUO Baška u skladu s prvonaagrađenim radom na javnom urbanističko - arhitektonskom natječaju;
- određivanje uvjeta za gradnju autobusnog kolodvora i javnog parkirališta/garaže neposrednim provođenjem PPUO Baška;
- određivanje uvjeta za rekonstrukciju građevine Doma kulture u Baški u skladu s posebnim uvjetima Konzervatorskog odjela u Rijeci;
- planiranje javnih parkirališta: parkiralište/garaža "Gruh", parkiralište "Suha marina", parkiralište poslije mosta za naselje Zarok, parkiralište "Kav";
- određivanje uvjeta za gradnju višestambenih zgrada u izgrađenom dijelu građevinskog područja naselja Draga Bašćanska (N4-1).

V. izmjene i dopune PPUO Baška donijelo je Općinsko vijeće 17. ožujka 2020. godine.

U svrhu jednostavnije provedbe, a u skladu s obvezom iz Zakona o prostornom uređenju, Odbor za statutarno - pravna pitanja Općine Baška utvrdio je pročišćeni tekst Odredbi za provedbu PPUO Baška (objava: "Službene novine", broj 13/20).

VI. izmjene i dopune Prostornog plana uređenja Općine Baška, "Službene novine", broj 24/20

Odluku o izradi VI. izmjena i dopuna Prostornog plana uređenja Općine Baška i I. izmjena i dopuna Urbanističkog plana uređenja UPU-10 - Zona poslovne namjene (K) Baška donijelo je Općinsko vijeće Općine Baška 30. listopada 2019. godine (objava: "Službene novine", broj 27/19).

VI. izmjene i dopune PPUO Baška i I. izmjene i dopune UPU-10 provedene su u jedinstvenom postupku i odnosile su se isključivo na izmjene u svrhu ostvarivanja preduvjeta za gradnju poslovne građevine - trgovačkog centra u vlasništvu tvrtke PLODINE d.d.

Izmjene oba plana usvojilo je 15. srpnja 2020. godine Općinsko vijeće Općine Baška.

Pročišćeni tekst Odredbi za provedbu PPUO Baška utvrdio je Odbor za statutarno - pravna pitanja Općine Baška (objava: "Službene novine", broj 26/20).

VII. izmjene i dopune Prostornog plana uređenja Općine Baška - u izradi

Odluku o izradi VII. izmjena i dopuna Prostornog plana uređenja Općine Baška donijelo je Općinsko vijeće Općine Baška 22. ožujka 2021. godine (objava: "Službene novine", broj 08/21).

VII. izmjene i dopune PPUO Baška uključuju:

- usklađivanje PPUO Baška sa Zakonom o prostornom uređenju;
- izradu novih kartografskih prikaza PPUO Baška u službenoj kartografskoj projekciji HTRS96;
- usklađivanje sa Prostornim planom Primorsko-goranske županije
- usklađenje sa zahtjevima, podacima i planskim smjernicama nadležnih javnopravnih tijela;
- preispitivanje uvjeta gradnje te granica građevinskih područja prema pojedinačnim inicijativama.

Po pribavljanju zahtjeva javnopravnih tijela stručni izrađivač izradio je u prosincu 2021. godine elaborat Nacrta prijedloga VII. izmjena i dopuna PPUO Baška.

**IZVJEŠĆE O STANJU U PROSTORU OPĆINE BAŠKA
ZA RAZDOBLJE OD 2019. DO 2022. GODINE**

1.2. VAŽEĆI URBANISTIČKI PLANOVI UREĐENJA

Na području Općine Baška na snazi je 11 urbanističkih planova uređenja:

- **Urbanistički plan uređenja UPU-10 - zona poslovne namjene (K) Baška**, "Službene novine", broj 17/14, 24/20 i 26/20 - pročišćeni tekst
- **Urbanistički plan uređenja UPU-1 Baška (N1-1)**, "Službene novine", broj 24/12, 02/18 - usklađenje i 06/18 - pročišćeni tekst
- **Urbanistički plan uređenja UPU-2 - Baška - Zarok (N1-2)**, "Službene novine", broj 24/12, 10/16, 02/18 - usklađenje i 06/18 - pročišćeni tekst
- **Urbanistički plan uređenja groblja Sveti Ivan**, "Službene novine", broj 21/17
- **Urbanistički plan uređenja za građevinsko područje naselja Jurandvor - sjever (N2) (UPU-3)**, "Službene novine", broj 40/13
- **Urbanistički plan uređenja za građevinsko područje naselja Jurandvor - jug (N2) (UPU-4)**, "Službene novine", broj 40/13
- **Urbanistički plan uređenja za građevinsko područje naselja Jurandvor - zapad (N2) (UPU-5)**, "Službene novine", broj 40/13
- **Urbanistički plan uređenja za građevinsko područje naselja Batomalj - sjever (N3-1) (UPU-6)**, "Službene novine", broj 40/13
- **Urbanistički plan uređenja za građevinsko područje naselja Batomalj - jug (N3-2) (UPU-7)**, "Službene novine", broj 40/13
- **Urbanistički plan uređenja za građevinsko područje naselja Draga Bašćanska - sjever (N4-1) (UPU-8)**, "Službene novine", broj 40/13
- **Urbanistički plan uređenja za građevinsko područje naselja Draga Bašćanska - jug (N4-1) (UPU-9)**, "Službene novine", broj 40/13

1.3. VAŽEĆI DETALJNI PLANOVI UREĐENJA

Na području Općine Baška na snazi je:

- **Detaljni plan uređenja groblja i proširenja groblja (G3) u naselju Batomalj (DPU-2)**, "Službene novine", broj 07/14

1.4. OBVEZA IZRADE URBANISTIČKIH PLANOVA UREĐENJA

Osim navedenih važećih prostornih planova užih područja, Prostornim planom uređenja Općine Baška utvrđena je obveza izrade urbanističkih planova uređenja za sljedeća područja:

POVRŠINE IZVAN NASELJA ZA IZDOJENE - TURISTIČKO-UGOSTITELJSKE NAMJENE:

- **UPU-11 - zone ugostiteljsko-turističke namjene (T1₁, T1₂), kamp (T3₁), zona rekreacije (R) i uređene plaže (R3₄)**
- **UPU-12 - zona kampa (T3₂) i uređene plaže (R3₁)**

LUKE POSEBNE NAMJENE:

- **UPU-13 - luka nautičkog turizma "Stara Baška"**

POVRŠINA IZVAN NASELJA ZA IZDOJENE NAMJENE:

- **DPU-3 - proširenje groblja (G₄) u naselju Draga Bašćanska¹⁷**

U skladu s odredbama Zakona o prostornom uređenju Općinsko vijeće Općine Baška može donijeti Odluku o izradi i za ostala područja za koja ocijeni potrebu izrade urbanističkog plana uređenja.

¹⁷ napomena: Zakon o prostornom uređenju više ne prepoznaje detaljni plan uređenja, te se u svrhu proširenja postojećih groblja izrađuje urbanistički plan uređenja.

**IZVJEŠĆE O STANJU U PROSTORU OPĆINE BAŠKA
ZA RAZDOBLJE OD 2019. DO 2022. GODINE**

2. Provedba prostornih planova

2.1. POJEDINAČNI AKTI PROSTORNOG UREĐENJA ¹⁸

Zahvati u prostoru provode se u skladu sa prostornim planovima (PPUO, UPU i DPU) i posebnim propisima izdavanjem akta za provedbu na temelju Zakona o prostornom uređenju i Zakona o gradnji.

Akte za provedbu prostornih planova izdaje Upravni odjel za prostorno uređenje, graditeljstvo i zaštitu okoliša Primorsko - goranske županije - Ispostava u Krku te Ministarstvo prostornoga uređenja, graditeljstva i državne imovine ako je tako određeno posebnim propisom.

Broj izdanih pojedinačnih akata prostornog uređenja po vrstama u razdoblju od 2019. do 2022. godine je:

Tablica 45. - BROJ IZDANIH POJEDINAČNIH AKATA ZA PROVEDBU NA PODRUČJU OPĆINE BAŠKA

naziv akta	godina				ukupno
	2019.	2020.	2021.	2022.	
- LOKACIJSKA DOZVOLA	5	0	0	2	7
- GRAĐEVINSKA DOZVOLA	16	3	9	12	40
- UPORABNA DOZVOLA	10	7	11	11	39
- UPORABNA DOZVOLA za građevine izgrađene na temelju akta izdanog do 01.10.2007.	3	1	3	1	8
- UPORABNA DOZVOLA za građevine izgrađene prije 15.02.1968.	11	4	5	5	25
- RJEŠENJE O IZVEDENOM STANJU	30	17	20	13	80
- DOZVOLA ZA PROMJENU NAMJENE I UPORABU GRAĐEVINE	0	0	0	0	0
UKUPNO	75	32	48	44	199

izvor: Upravni odjel za prostorno uređenje, graditeljstvo i zaštitu okoliša PGŽ - Ispostava u Krku

Tablica 46. - ZGRADE ZA KOJE SU IZDANE GRAĐEVINSKE DOZVOLE NA PODRUČJU OPĆINE BAŠKA

godina	ukupno		stambene zgrade		stanovi		nestambene zgrade	
	broj	površina (m ²)	broj	površina (m ²)	broj	korisna površina (m ²)	broj	površina (m ²)
2018.	9	1.742	9	1.742	16	1.489	0	0
2019.	10	4.549	9	1.835	13	1.424	1	2.714
2020.	8	2.230	8	2.230	16	1.755	0	0
2018. - 2020. ukupno	27	8.521	26	5.807	45	4.668	1	2.714

izvor: Građevinarstvo - statistička izvješća, Državni zavod za statistiku RH

¹⁸ izvori:

- PRIMORSKO - GORANSKA ŽUPANIJA, Upravni odjel za prostorno uređenje, graditeljstvo i zaštitu okoliša, Sjedište Rijeka (dopis klasa: 361-01/22-02/97, ur.broj: 2170-03-01/16-22-2 od 19. prosinca 2022. godine)
- PRIMORSKO - GORANSKA ŽUPANIJA, Upravni odjel za prostorno uređenje, graditeljstvo i zaštitu okoliša, Ispostava u Krku (dopis klasa: 361-01/22-02/370, ur.broj: 2170-03-04/5-23-4 od 23. siječnja 2023. godine)

**IZVJEŠĆE O STANJU U PROSTORU OPĆINE BAŠKA
ZA RAZDOBLJE OD 2019. DO 2022. GODINE**

Tablica 47. - ZAVRŠENE ZGRADE NA PODRUČJU OPĆINE BAŠKA

godina	ukupno		stambene zgrade		stanovi		nestambene zgrade	
	broj	površina (m ²)	broj	površina (m ²)	broj	korisna površina (m ²)	broj	površina (m ²)
2018.	3	1.548	2	1.177	7	1.020	1	371
2019.	14	6.637	13	3.923	35	2.955	1	2.714
2020.	10	1.724	10	1.724	18	1.424	0	0
2018. - 2020. ukupno	27	9.909	25	6.824	60	5.399	2	3.085

izvor: Građevinarstvo - statistička izvješća, Državni zavod za statistiku RH

napomena: * Državni zavod za statistiku RH statističko izvješće za 2021. objavljuje u veljači 2023. godine

VIŠESTAMBENA ZGRADA POS-a

Od travnja 2021. do rujna 2022. godine izgrađena je višestambena zgrada POS-a, investitora Agencije za pravni promet i posredovanje nekretninama (APN). Uz investitora APN-a, u sklopu realizacije Programa društveno poticane stanogradnje financijski je sudjelovala i Općina Baška.

Višestambena zgrada POS-a ima 13 stanova, ukupne neto korisne površine 821,08 m² i 13 vanjskih parkirnih mjesta. Zgrada je izgrađena korištenjem suvremenih, energetski učinkovitih materijala zbog čega je svrstana u energetski razred A+.

2.2. URBANA PREOBRAZBA

Urbana preobrazba definirana je u Zakonu o prostornom uređenju kao skup planskih mjera i uvjeta kojima se bitno mijenjaju obilježja izgrađenog dijela građevinskog područja promjenom urbane mreže javnih površina, namjene i oblikovanja građevina i/ili rasporeda, oblika i veličine građevnih čestica.

Na području Općine Baška ne planira se urbana preobrazba izgrađenih dijelova građevinskog područja na način kako je to definirano Zakonom o prostornom uređenju.

2.3. URBANA SANACIJA

Urbana sanacija definirana je Zakonom o prostornom uređenju kao skup planskih mjera i uvjeta kojima se poboljšava karakter izgrađenih područja unutar i izvan granica građevinskog područja devastiranih nezakonitim građenjem i na drugi način.

Prostornim planom uređenja Općine Baška nisu definirane planske mjere i uvjeti za urbanu sanaciju područja devastiranih nezakonitim građenjem.

**IZVJEŠĆE O STANJU U PROSTORU OPĆINE BAŠKA
ZA RAZDOBLJE OD 2019. DO 2022. GODINE**

3. Provedba drugih dokumenata koji utječu na prostor**3.1. STRATEGIJE, PLANOVI I PROGRAMI RAZVOJA****PROGRAM UKUPNOG RAZVOJA OPĆINE BAŠKA 2015. - 2021. GODINE**

"Službene novine", broj 34/15 i 41/20

Program ukupnog razvoja Općine Baška 2015.-2020. (izrađivač: Riječka razvojna agencija Porin d.o.o., Rijeka) donijelo je 05. studenoga 2015. godine Općinsko vijeće (objava: "Službene novine", broj 34/15). Općinsko vijeće je 09. prosinca 2020., donijelo Odluku o produženju važenja Programa ukupnog razvoja Općine Baška do 31. prosinca 2021. godine (objava: "Službene novine", broj 41/20).

Program ukupnog razvoja temeljni je planski dokument razvoja Općine Baška u kojem se određuju lokalni razvojni pravci uzimajući u obzir sva obilježja, prednosti i ograničenja kako bi se utvrdili ciljevi i prioriteti razvoja. Program je izrađen u skladu s usvojenom metodologijom izrade razvojnih strategija i operativnih razvojnih programa koji se temelji na strateškim smjericama EU, Strategiji regionalnog razvoja RH i Razvojnoj strategiji Primorsko - goranske županije te prostorno planskih dokumenata Općine Baška.

Kao podloga za izradu Programa izrađena je Analiza stanja na području Općine Baška kao podloga za daljnju razradu, a koji čini poseban separat. Analiza se odnosi se na razradu postojećeg stanja koja daje jasnu sliku o situaciji o prostoru, stanovništvu, tlu, prirodnim obilježjima, vodama, kulturnoj baštini, kvaliteti i stanju infrastrukture, gospodarstvu, zaštiti okoliša te problematiku područja.

Program utvrđuje strategiju razvoja, prioritetne projekte i mjere za razdoblje 2015.-2020., plan provedbe te evaluaciju učinaka. Budući pravci razvoja definirani su SWOT analizom za utvrđivanje snaga, nedostataka, mogućnosti i prijetnji temeljem koje je razrađena vizija, strateški ciljevi i mjere Programa ukupnog razvoja Općine Baška. Buduća ulaganja Općine Baška Programom usmjerena su na maksimiziranje onih aktivnosti koje doprinose razvoju ruralnog, turističkog i poduzetničkog razvoja kako bi se novim ulaganjima postigao ugodan život svih stanovnika područja.

PROCJENA RIZIKA OD VELIKIH NESREĆA OPĆINE BAŠKA, "Službene novine", broj 08/21

Procjenu rizika od velikih nesreća Općine Baška donijelo je 22. ožujka 2021. godine Općinsko vijeće Općine Baška (objava: "Službene novine", broj 08/21).

Procjena rizika od velikih nesreća Općine Baška izrađena se u svrhu smanjenja rizika i posljedica velikih nesreća, odnosno prepoznavanja i učinkovitijeg upravljanja rizicima i temelji se na:

- standardiziranju procjene rizika na svim razinama i od strane svih sektora,
- prikupljanja svih bitnih podataka u jednom referentnom dokumentu,
- unapređenju shvaćanja rizika za potrebe praktičnog korištenja u postupcima planiranja, osiguranja, investiranja te ostalim srodnim aktivnostima,
- pojednostavnjenju procesa u svrhu lakšeg nadzora i razumijevanja izlaznih rezultata.

Procjena rizika od velikih nesreća označava metodologiju kojom se utvrđuju priroda i stupanj rizika, prilikom čega se analiziraju potencijalne prijetnje i procjenjuje postojeće stanje ranjivosti koji zajedno mogu ugroziti stanovništvo, materijalna i kulturna dobra, biljni i životinjski svijet. Rizik obuhvaća kombinaciju vjerojatnosti nekog događaja i njegovih negativnih posljedica. Procjena se ne provodi za antropogene prijetnje poput ratova i terorističkih djelovanja te ostalih zlonamjernih aktivnosti pojedinaca koje mogu ugroziti stanovništvo, materijalna i kulturna dobra, te okoliš na području Općine Baška.

**IZVJEŠĆE O STANJU U PROSTORU OPĆINE BAŠKA
ZA RAZDOBLJE OD 2019. DO 2022. GODINE**

PLAN DJELOVANJA U PODRUČJU PRIRODNIH NEPOGODA OPĆINE BAŠKA,
"Službene novine", broj 11/19, 31/19, 41/20, 32/21 i 34/22

Temeljem Zakona o ublažavanju i uklanjanju posljedica prirodnih nepogoda (NN 16/19), prirodnom nepogodom smatraju se iznenadne okolnosti uzrokovane nepovoljnim vremenskim prilikama, seizmičkim uzrocima i drugim prirodnim uzrocima koje prekidaju normalno odvijanje života, uzrokuju žrtve, štetu na imovini ili njezin gubitak te štetu na javnoj infrastrukturi i u okolišu.

Općinsko vijeće je dužno temeljem Zakona, svake godine donijeti Plan djelovanja za sljedeću kalendarsku godinu radi određenja mjera i postupanja djelomične sanacije šteta od prirodnih nepogoda. Plan sadržava popis mjera i nositelja mjera u slučaju nastajanja prirodne nepogode; procjene osiguranja opreme i drugih sredstava za zaštitu i sprječavanje stradanja imovine, gospodarskih funkcija i stradanja stanovništva, kao i sve druge mjere koje uključuju suradnju s nadležnim tijelima, znanstvenih ustanova i stručnjaka za područje prirodnih nepogoda.

Plan djelovanja Općine Baška u području prirodnih nepogoda za 2023. godinu (izrađivač: DLS d.o.o., Rijeka, rujan 2022. godine) donijelo je Općinsko vijeće (objava: "Službene novine", broj 34/22).

**SMJERNICE ZA ORGANIZACIJU I RAZVOJ SUSTAVA CIVILNE ZAŠTITE OPĆINE
BAŠKA ZA RAZDOBLJE OD 2021. DO 2024. GODINE,** "Službene novine", broj 08/21

Zakonom o sustavu civilne zaštite (NN 82/15, 118/18, 31/20, 20/21 i 114/22) propisano je da sustav civilne zaštite obuhvaća mjere i aktivnosti kojima se uređuju prava i obveze sudionika, ustroj i djelovanje svih dijelova sustava civilne zaštite koji se međusobno nadopunjuju radi smanjenja rizika od katastrofa te zaštite i spašavanja građana, materijalnih i kulturnih dobara i okoliša od posljedica prirodnih, tehničko-tehnoloških velikih nesreća i katastrofa te otklanjanja posljedica terorizma i ratnih razaranja.

Smjernice za organizaciju i razvoj sustava civilne zaštite četverogodišnje razdoblje donosi Općinsko vijeće.

Na temelju Smjernica Općinsko vijeće godišnje razmatra Analizu stanja sustava civilne zaštite na području Općine Baška ("Službene novine", broj 32/21 i 08/21) te donosi Godišnji plan razvoja sustava civilne zaštite na području Općine Baška s financijskim učincima za trogodišnje razdoblje ("Službene novine", broj 32/21, 08/21, 31/19 i 37/18).

Jedinice lokalne samouprave na području otoka Krka sklopile su 08. travnja 2020. godine Sporazum o zajedničkom obavljanju poslova civilne zaštite na području otoka Krka, odnosno na području Grada Krka i općina Omišalj, Malinska - Dubašnica, Dobrinj, Vrbnik, Punat i Baška.

**STRATEGIJA UPRAVLJANJA IMOVINOM U VLASNIŠTVU OPĆINE BAŠKA
ZA RAZDOBLJE OD 2020. DO 2026. GODINE,** "Službene novine", broj 34/20

Zakonom o lokalnoj i područnoj (regionalnoj) samoupravi (NN 33/01, 60/01, 129/05, 109/07, 125/08, 36/09, 150/11, 144/12, 19/13, 137/15, 123/17, 98/19) propisano je da lokalne jedinice, osim financijskim sredstvima, upravljaju i raspolažu pokretninama i nekretninama.

Strategija upravljanja imovinom u vlasništvu Općine Baška za razdoblje od 2020. do 2026. godine određuje dugoročne ciljeve i smjernice za upravljanje imovinom u vlasništvu Općine Baška. Cilj Strategije je dugoročno osigurati održivo, učinkovito i transparentno upravljanje i raspolaganje imovinom Općine Baška te osigurati da imovina bude u službi gospodarskog rasta.

Strategija upravljanja općinskom imovinom neophodan je akt strateškog planiranja koji je ključan u službi postizanja gospodarskih, infrastrukturnih i drugih strateških razvojnih ciljeva i zaštite općinskih interesa. Djelotvorna provedba sedam definiranih posebnih ciljeva doprinijet će uspješnoj realizaciji strateškog cilja upravljanja općinskom imovinom čiji su pokazatelji učinka jačanje gospodarske konkurentnosti Općine Baška te ostvarivanje infrastrukturnih, socijalnih i drugih javnih ciljeva.

**IZVJEŠĆE O STANJU U PROSTORU OPĆINE BAŠKA
ZA RAZDOBLJE OD 2019. DO 2022. GODINE**

**PLAN GOSPODARENJA OTPADOM NA PODRUČJU OPĆINE BAŠKA ZA
RAZDOBLJE OD 2017. DO 2022. GODINE**, "Službene novine", broj 10/18

Plan gospodarenja otpadom Općine Baška za razdoblje od 2017. do 2022. (izrađivač: DLS d.o.o., Rijeka) kojim je reguliran sustav gospodarenja komunalnim otpadom (otpad iz kućanstava i slični otpad, uključujući odvojeno sakupljene sastojke komunalnog otpada) donijelo je 27. ožujka 2018. Općinsko vijeće Općine Baška (objava: "Službene novine", broj 10/18).

Plan gospodarenja otpadom sadrži:

1. Analizu, te ocjenu stanja i potreba u gospodarenju otpadom na području Općine Baška, uključujući ostvarivanje ciljeva
2. Podatke o vrstama i količinama proizvedenog otpada, odvojeno sakupljenog otpada, odlaganju komunalnog i biorazgradivog otpada te ostvarivanju ciljeva
3. Podatke o postojećim i planiranim građevinama i uređajima za gospodarenje otpadom te statusu sanacije neusklađenih odlagališta i lokacija onečišćenih otpadom
4. Podatke o lokacijama odbačenog otpada i njihovom uklanjanju
5. Mjere potrebne za ostvarenje ciljeva smanjivanja ili sprječavanja nastanka otpada, uključujući informativne aktivnosti i akcije prikupljanja otpada
6. Opće mjere za gospodarenje otpadom, opasnim otpadom i posebnim kategorijama otpada
7. Mjere prikupljanja miješanog komunalnog otpada i biorazgradivog komunalnog otpada
8. Mjere odvojenog prikupljanja otpadnog papira, metala, stakla i plastike te krupnog (glomaznog) komunalnog otpada
9. Popis projekata važnih za provedbu odredbi Plana gospodarenja otpadom
10. Organizacijske aspekte, izvore i visinu financijskih sredstava za provedbu mjera gospodarenja otpadom
11. Rokove i nositelje izvršenja Plana gospodarenja otpadom

U skladu sa zakonskim obavezama Općina Baška izrađuje godišnja Izvješća o provedbi Plana gospodarenja otpadom (objava: "Službene novine", broj 09/22, 09/21 i 07/20).

**PROVEDBENI PROGRAM OPĆINE BAŠKA ZA MANDATNO RAZDOBLJE
OD 2021. DO 2025. GODINE**, Baška, 30. prosinca 2021. godine

Provedbeni program Općine Baška za razdoblje 2021. - 2025. godine je kratkoročni akt strateškog planiranja od lokalnog značaja koji pobliže definira mjere za provedbu ciljeva iz srednjoročnog akta strateškog planiranja Općine Baška te ga povezuje sa proračunom jedinice lokalne samouprave. Provedbeni program donosi se za vrijeme trajanja mandata Općinskog načelnika te vrijedi za taj mandat.

Provedbeni program Općine Baška za razdoblje 2021. - 2025. godine donio je 30. prosinca 2021. godine Općinski načelnik Općine Baška i objavljen je na mrežnoj stranici Općine Baška.

Provedbenim programom definirano je 15 razvojnih mjera u samoupravnom djelokrugu Općine Baška: uređenje naselja i stanovanje; prostorno i urbanističko planiranje; razvoj i unaprjeđenje komunalne infrastrukture; podrška sustavu odgoja i obrazovanja; briga o djeci; unaprjeđenje socijalne skrbi i briga o starijim i nemoćnim osobama; osiguranje kvalitetne i dostupne zdravstvene zaštite; ulaganja u kulturu, tjelesnu kulturu i sport; zaštita i unaprjeđenje prirodnog okoliša; podrška sustavu protupožarne i civilne zaštite; razvoj prometa i izgradnja javnih prometnica; podrška gospodarskom razvoju; jačanje kapaciteta i digitalizacija lokalne samouprave; provedba demografskih mjera i upravljanje imovinom.

Provedba Provedbenog programa razvoja prati se kroz godišnje praćenje provedbe planiranih aktivnosti. Krajem svake kalendarske godine, a najkasnije do 31. prosinca Provedbeni program se revidira. Sva izvješća o aktivnostima praćenja i izvještavanja Provedbenog programa koje Općina Baška provodi, objavljuju se na mrežnoj stranici Općine Baška.

**IZVJEŠĆE O STANJU U PROSTORU OPĆINE BAŠKA
ZA RAZDOBLJE OD 2019. DO 2022. GODINE**

PLAN RAZVOJA I MREŽE DJEČJIH VRTIĆA NA PODRUČJU OPĆINE BAŠKA,

"Službene novine", broj 37/18

Planom razvoja i mreže dječjih vrtića na području Općine Baška utvrđuju se dječji vrtići i druge pravne osobe koje obavljaju djelatnost predškolskog odgoja i obrazovanja te skrb o djeci rane i predškolske dobi i objekti u kojima se provodi predškolski odgoj.

Mrežu dječjih vrtića na području Općine Baška čini Dječji vrtić "Katarina Frankopan" na adresi Ulica Ditriz 2. Vlasnik objekta je Općina Baška. Plan razvoja i mreže dječjih vrtića Općine Baška može se proširivati otvaranjem novih objekata ili izdvojenih lokacija, kao i osnivanjem novih skupina u područnom vrtiću.

Na području Općine Baška mogu se osnivati nove predškolske ustanove kojima Općina Baška nije osnivač, ali Općina Baška ne preuzima obvezu sufinanciranja smještaja djece u tim ustanovama.

STUDIJA UPRAVLJANJA VELOM PLAŽOM U BAŠKI

(izradač: Horwath & Horwath Consulting Zagreb d.o.o., veljača 2017. godine)

Studija upravljanja Velom plažom u Baški izrađena je u svrhu:

- identifikacije pretpostavki za kvalitetnije korisničko iskustvo na Veloj plaži kroz rješenje prihvatnog kapaciteta sukladno standardima, rješenje higijensko - sanitarnih standarda, tematizaciju i zoniranje te identifikaciju mogućnosti proširenja;
- određivanja optimalnog modela upravljanja Velom plažom uzimajući u obzir interese različitih dionika u destinaciji kao i dugoročne održivosti destinacije; te
- definiranja razvoja destinacije kroz prijedlog prometne optimizacije (parking i dostupnost).

Studijom su identificirani ključni problemi uz Velu plažu koji uključuju:

- prenapučenost (prekapacitiranost) plaže - izračun dobiven na temelju broja kupača na plaži u periodu vršnog opterećenja u jeku turističke sezone (stanovništvo, stacionarni gosti i izletnici)
- loša infrastrukturna opremljenost plaže (pristupi za invalide i teže pokretne osobe, sanitarni čvorovi, tuševi, sunčališta, klupe, igrališta, itd.)
- nedostatna prometna infrastruktura (nerazvijena prometna mreža, nedostatak parkirnih mjesta, nedovoljno dobra regulacija prometa), uključivo i javni prijevoz
- neadekvatno upravljanje plažom
- pomorsko dobro određeno je samo na južnom dijelu plaže

Predlaže se zoniranje i tematiziranje Vele plaže sa sportskim i rekreacijskim sadržajima prema temama: plaža sa sportskim i rekreativnim sadržajima, plaža za obitelji s djecom i plaža za pse. Za svaku od navedenih tema Studijom su propisani minimalni tehnički uvjeti, te posebni sadržaji i elementi vezani za svaku pojedinačnu temu. Tematizacija Vele plaže će omogućiti distribuciju korisnika na veći broj lokacija, opremanje plaže adekvatnom opremom i veće zadovoljenje korisnika.

Studijom su prezentirane tri opcije mogućnosti proširenja Vele plaže i predloženi modeli upravljanja Velom plažom kroz tri faze realizacije (kratki, srednji i dugi rok). Sastavni dio Studije je i prijedlog modela optimiziranja rješenja prometa i prometa u mirovanju (parkinga) s ciljem optimiziranja broja korisnika, te procjena investicije i ekonomskih učinaka korištenja Vele plaže s akcijskim planom.

Rješenja dana u Studiji podloga su za daljnje aktivnosti koje je potrebno poduzeti a koja uključuju:

- izradu idejnog arhitektonsko - urbanističkog rješenja kompleksa Vele plaže, koje će biti podloga za izmjene i dopune PPUO Baška i UPU-1 Baška, te izradu urbanističkog plana uređenja UPU-11,
- izradu pilot rješenja kapaciteta i mogućnosti prostora plaže i kontaktnog prostora, koje će poslužiti kao projektni zadatak za arhitektonsko - urbanistički natječaj,
- navedena prethodno spomenuta rješenja biti će standard kojeg će se držati budući koncesionari.

**IZVJEŠĆE O STANJU U PROSTORU OPĆINE BAŠKA
ZA RAZDOBLJE OD 2019. DO 2022. GODINE**

PROJEKT IZGRADNJE ŠIROKOPOJASNE MREŽE SLJEDEĆE GENERACIJE NA OTOKU KRKU,
"Službene novine", broj 28/20

Projektom izgradnje širokopojasne mreže sljedeće generacije na otoku Krku planirana je izgradnja svjetlovodne pristupne mreže na području svih sedam jedinica lokalne samouprave na otoku Krku.

Digitalizacija društva u cjelini te široka primjena informacijsko - komunikacijskih tehnologija stavljaju dodatne zahtjeve za širokopojasni pristup, kako u pogledu podržanih brzina, tako i u pogledu kvalitete i pouzdanosti. U idućim godinama očekuje se široko uvođenje i primjena novih koncepata i aplikacija u segmentu mikro, malih i srednjih poduzeća, javnoj upravi, obrazovanju i zdravstvu. U tom kontekstu, većina širokopojasnih priključaka trebat će podržavati veće brzine prijenosa koje je moguće ostvariti putem svjetlovodnih mreža.

S ciljem zajedničke realizacije ovog Projekta, sve jedinice lokalne samouprave na otoku Krku potpisale su 14. kolovoza 2020. godine sporazum o suradnji na Projektu razvoja širokopojasnog pristupa prihvatljivog za financiranje iz EU fondova na području Grada Krka i Općina Baška, Dobrinj, Malinska-Dubašnica, Omišalj, Punat i Vrbnik. Koordinator projekta je Ponikve eko otok Krk d.o.o.

Općinsko vijeće Općine Baška donijelo je 12. kolovoza 2020. godine Odluku o prihvaćanju kapitalnog projekta "Projekt izgradnje širokopojasne mreže sljedeće generacije na otoku Krku" (objava: "Službene novine", broj 28/20).

**LOKALNA RAZVOJNA STRATEGIJA LOKALNE AKCIJSKE GRUPE LAG "KVARNERSKI OTOCI" ZA
RAZDOBLJE 2014. - 2020.**

Lokalna akcijska grupa (LAG) "Kvarnerski otoci" je partnerstvo predstavnika javnog, gospodarskog i civilnog sektora određenog područja koje je osnovano s namjerom izrade i provedbe lokalne razvojne strategije, a čiji članovi mogu biti fizičke i pravne osobe.

Svrha osnivanja LAG-a "Kvarnerski otoci" je promicanje ruralnog razvoja, poboljšanje životnih i radnih uvjeta, diversifikacija gospodarskih aktivnosti, osiguravanje protoka informacija i transfera znanja za napredak u razvoju gospodarstva i lokalne zajednice, razvijanje sinergije i umrežavanja između svih subjekata kojima je u interesu doprinijeti razvoju.

Područje LAG-a "Kvarnerski otoci" ima tri dijela: otoke Cres, Krk i Lošinj, površine 885,96 km² i obuhvaća 9 jedinica lokalne samouprave: gradove Cres, Krk i Mali Lošinj te općine Baška, Dobrinj, Malinska-Dubašnica, Omišalj, Punat i Vrbnik.

**ZAJEDNIČKI AKCIJSKI PLAN ENERGETSKI ODRŽIVOG RAZVITKA I KLIMATSKIH
PROMJENA ZA PODRUČJE OTOKA KRKA (Joint SECAP), "Službene novine", broj 34/22**

Zajednički Akcijski plan energetske održivosti i klimatskih promjena za područje otoka Krka (Joint SECAP) izrađen je u sklopu projekta "Island of Krk SECAP for all". Cilj projekta je olakšavanje energetske tranzicije na otocima, te se od otoka Krka očekuje smanjenje emisija CO₂. Predlagatelj projekta je Lokalna akcijska grupa (LAG) Kvarnerski Otoci.

Zajednički Akcijski plan donosi ukupno 21 mjeru ublažavanja i 25 mjera prilagodbe na klimatske promjene koje će se provoditi u razdoblju od 2022. do 2030. godine čijom realizacijom bi se trebala smanjiti emisija stakleničkih plinova te tako doprinijeti kvalitetnijem životu na prostoru otoka Krka.

Općinsko vijeće Općine Baška donijelo je 27. listopada 2022. godine Odluku o prihvaćanju Zajedničkog Akcijskog plana energetske održivosti i klimatskih promjena za područje otoka Krka (Joint SECAP) (objava: "Službene novine", broj 34/22).

**IZVJEŠĆE O STANJU U PROSTORU OPĆINE BAŠKA
ZA RAZDOBLJE OD 2019. DO 2022. GODINE**

PROJEKT PRIKUPLJANJA, ODVODNJE I PROČIŠĆAVANJA OTPADNIH VODA NA PODRUČJU OTOKA KRKA, "Službene novine", broj 07/17, 24/20 i 32/21

Ciljevi projekta prikupljanja, odvodnje i pročišćavanja otpadnih voda na području otoka Krka su poboljšanje javnog vodoopskrbnog sustava u svrhu osiguranja kvalitete i sigurnosti opskrbe pitkom vodom, te razvoj sustava odvodnje i pročišćavanja otpadnih voda za obuhvat od 85.000 stanovnika.

Osnovni elementi projekta su:

- izgradnja gravitacijske i tlačne kanalizacije te podmorskih ispusta (ukupne duljine od 86,2 km uz 26 crpnih stanica), rehabilitacija obalnih kolektora;
- izgradnja 2 uređaja za pročišćavanje otpadnih voda: UPOV Baška (novi uređaj na novoj lokaciji kapaciteta 14.000 ES) i UPOV Klimno - Šilo (novi uređaj kapaciteta 7.500 ES sa mehaničkim predtretmanom i biološkim tretmanom);
- dogradnja 4 UPOV-a na sekundarni, biološki tretman (UPOV Omišalj kapaciteta 7.000 ES, UPOV Malinska – Njivice kapaciteta 25.000 ES, UPOV Krk kapaciteta 19.000 ES, UPOV Punat kapaciteta 12.500 ES) i izgradnja centralnog postrojenja za kompostiranje mulja s uređaja;
- rekonstrukcija vodoopskrbne mreže usporedno s izgradnjom kanalizacije;
- nabava opreme za transport mulja, opreme za održavanje sustava javne odvodnje, CCTV (inspekcija fekalnih kolektora kamerom), poboljšanje GIS-a (geografskog informacijskog sustava), pojedinačnih crpnih stanica i vodomjera;
- usluge vođenja projekta, nadzora i promidžbe projekta.

Projekt prikupljanja, odvodnje i pročišćavanja otpadnih voda otoka Krka jedan je najvećih i najvrjednijih projekata ikada pokrenutih na otoku. Nositelj projekta je Ponikve voda d.o.o., a razdoblje provedbe projekta od 2017. do 2023. godine.

3.2. PROGRAMI GRADNJE OBJEKATA I UREĐAJA KOMUNALNE INFRASTRUKTURE

Temeljem odredbi Zakona o komunalnom gospodarstvu Općinsko vijeće Općine Baška donosi godišnje programe gradnje i održavanja objekata i uređaja komunalne infrastrukture koji sadrže opis poslova s procjenom troškova za gradnju objekata, uređaja i nabavu opreme, te planirani izvor sredstava.

Program za naredno razdoblje temelji se na razvojnoj politici, potrebama za izgradnjom objekata i uređaja komunalne infrastrukture, razvojnim programima Općine Baška te raspoloživim financijskim sredstvima komunalnog doprinosa, sredstvima Fonda za zaštitu okoliša i energetske učinkovitosti, nadležnih ministarstava i EU fondova te raspoloživim sredstvima Proračuna Općine Baška.

Prema Izvješćima o izvršenju godišnjih Programa gradnje objekata i uređaja komunalne infrastrukture Općine Baška u razdoblju 2018. do 2021. godine Programi su realizirani kako slijedi:

Tablica 48. - IZVRŠENJE PROGRAMA GRADNJE OBJEKATA I UREĐAJA KOMUNALNE INFRASTRUKTURE

IZVRŠENJE PROGRAMA GRADNJE OBJEKATA I UREĐAJA KOMUNALNE INFRASTRUKTURE NA PODRUČJU OPĆINE BAŠKA U 2018. GODINI		
	Godišnji program gradnje objekata i uređaja komunalne infrastrukture na području Općine Baška u 2018. godini, "Službene novine", broj 37/17, 26/18 i 37/18	Izvješće o izvršenju Godišnjeg programa građenja komunalne infrastrukture na području Općine Baška u 2018. godini, "Službene novine", broj 16/19
JAVNE POVRŠINE I POMORSKO DOBRO	- uređenje obalnog dijela - popločenje trga u ulici V.Nazora	- uređenje obalnog dijela - dijelom ostvareno - popločenje trga u V.Nazora - ostvareno u cijelosti

**IZVJEŠĆE O STANJU U PROSTORU OPĆINE BAŠKA
ZA RAZDOBLJE OD 2019. DO 2022. GODINE**

ASFALTIRANJE / PROJEKTN DOKUMENTACIJA - CESTE	<ul style="list-style-type: none"> - projektna dokumentacija - ulica Šantis - projektna dokumentacija - Zagrebačka ulica - projektna dokumentacija - put Gorinka - projektna dokumentacija - ulica Pešćivica - projektna dokumentacija - ulica Skopalj - projektna dokumentacija - ulica Put Zablaca - projektna dokumentacija - ulica Kricin - izgradnja prometnice Pešćivica - asfaltiranje ulice Zarok - uređenje ulice Guncićevo - otkup zemljišta 	- plan djelomično ostvaren
PROSTORNO PLANIRANJE I PROJEKTIRANJE	- usklađenje Prostornog plana Općine Baška	- plan ostvaren u cijelosti
JAVNA RASVJETA	<ul style="list-style-type: none"> - izgradnja javne rasvjete - Jurandvor - izgradnja javne rasvjete - ulica popa Petra Dorčića - izgradnja javne rasvjete - ulica kralja Zvonimira - izgradnja javne rasvjete - ulica kralja Tomislava - izgradnja javne rasvjete Prilaz kupalištu - izgradnja javne rasvjete - ulica Munter 	- plan ostvaren u cijelosti
OBJEKTI I UREĐAJI ODVODNJE I VODOVODA	<ul style="list-style-type: none"> - izgradnja kanalizacije - ulica Zarok - izgradnja oborinske odvodnje - ulica Stari dvori - izgradnja oborinske odvodnje - ulica Vladimira Nazora (trg) - izgradnja oborinske odvodnje - ulica Guncićevo - izgradnja oborinske odvodnje - ulica Emila Geistlichea - izgradnja oborinske odvodnje - Draga Baška (Bneci - Placa - Prekrižje) - izgradnja oborinske odvodnje - Jurandvor - izgradnja oborinske odvodnje - Draga Baščanska (Stanušine) - izgradnja oborinske odvodnje - Draga Baščanska (Frgačići) 	- plan ostvaren u cijelosti osim oborinske odvodnje - Draga Baška (Bneci - Placa - Prekrižje), Jurandvor i Draga Baščanska (Stanušine) koji su djelomično ostvareni
OBJEKTI I OPREMA ZA GOSPODARENJE KOMUNALNIM OTPADOM	- projektna dokumentacija - reciklažno dvorište	- plan ostvaren u cijelosti
IZVRŠENJE PROGRAMA GRADNJE OBJEKATA I UREĐAJA KOMUNALNE INFRASTRUKTURE NA PODRUČJU OPĆINE BAŠKA U 2019. GODINI		
	Godišnji program gradnje objekata i uređaja komunalne infrastrukture na području Općine Baška u 2019. godini, "Službene novine", broj 37/18, 16/19, 22/19 i 31/19	Izvješće o izvršenju Godišnjeg programa građenja komunalne infrastrukture na području Općine Baška u 2019. godini, "Službene novine", broj 20/20
GRAĐEVINE KOJE ĆE SE GRADITI RADI UREĐENJA NEUREĐENIH DIJELOVA GRAĐ. PODRUČJA		
NERAZVRSTANE CESTE	<ul style="list-style-type: none"> - izgradnja nerazvrstanih prometnica Pešćivica "O1", "O2" i odvojak "K1" - projektna dokumentacija - izgradnja nerazvrstanih prometnica Kricin "K33" i "O13" - projektna dokumentacija 	- plan ostvaren u cijelosti

**IZVJEŠĆE O STANJU U PROSTORU OPĆINE BAŠKA
ZA RAZDOBLJE OD 2019. DO 2022. GODINE**

JAVNA RASVJETA	- izgradnja javne rasvjete - "Suha marina"	- plan ostvaren u cijelosti
GROBLJA	- izgradnja mrtvačnice na groblju Batomalj	- plan ostvaren u cijelosti
GRAĐEVINE KOJE ĆE SE GRADITI U UREĐENIM DIJELOVIMA GRAĐEVINSKOG PODRUČJA		
NERAZVRSTANE CESTE	- izgradnja odvojka Ribarske ulice "K40" - projektna dokumentacija - izgradnja oborinske odvodnje u Dragi Baščanskoj - Bneci - Placa - Prekrižje - izgradnja oborinske odvodnje u Jurandvoru - izgradnja oborinske odvodnje u Dragi Baščanskoj - Tomaševo - Stanušine - Gorinka - izgradnja optičke mreže	- plan ostvaren u cijelosti
PROSTORNO PLANIRANJE I PROJEKTIRANJE	- usklađenje Prostornog plana Općine Baška	- plan ostvaren u cijelosti
JAVNE POVRŠINE NA KOJIMA NIJE DOPUŠTEN PROMET MOTORNIM VOZILIMA	- rekonstrukcija pješačkog puta Gorinka - D102 - uređenje obalnog dijela naselja Baška - projektna dokumentacija - uređenje Vele plaže - projektna dokumentacija	- ostvarena samo rekonstrukcija pješačkog puta Gorinka - D102
GRAĐEVINE I UREĐAJI JAVNE NAMJENE	- izgradnja punionica za elektro bicikle - električni bicikli - reciklažno dvorište - građenje	- plan ostvaren u cijelosti
GRAĐEVINE KOMUNALNE INFRASTRUKTURE KOJE ĆE SE GRADITI IZVAN GRAĐEVINSKOG PODRUČJA		
JAVNA RASVJETA	- izgradnja javne rasvjete naselja Batomalj	- plan ostvaren u cijelosti
POSTOJEĆE GRAĐEVINE KOMUNALNE INFRASTRUKTURE KOJE ĆE SE REKONSTRUIRATI		
NERAZVRSTANE CESTE	- rekonstrukcija nerazvrstane ceste Kricin "K32" - rekonstrukcija nerazvrstane ceste - Jurandvor (Marovići)	- plan ostvaren u cijelosti
JAVNE POVRŠINE NA KOJIMA NIJE DOPUŠTEN PROMET MOTORNIM VOZILIMA	- rekonstrukcija trga V.Nazora u Baški	- plan ostvaren u cijelosti
IZVRŠENJE PROGRAMA GRAĐENJA KOMUNALNE INFRASTRUKTURE U 2020. GODINI		
	Godišnji program gradnje objekata i uređaja komunalne infrastrukture na području Općine Baška u 2020. godini, "Službene novine", broj 31/19, 20/20 i 41/20	Izvešće o izvršenju Godišnjeg programa građenja komunalne infrastrukture na području Općine Baška u 2020. godini, "Službene novine", broj 08/21
GRAĐEVINE KOJE ĆE SE GRADITI U UREĐENIM DIJELOVIMA GRAĐEVINSKOG PODRUČJA		
NERAZVRSTANE CESTE	- izgradnja oborinske odvodnje u Dragi Baščanskoj - Štefanići - izgradnja oborinske odvodnje u Jurandvoru - Cubranići - izgradnja oborinske odvodnje u Baški - Gorinka - izgradnja oborinske odvodnje u Baški - Trg V.Nazora - izgradnja optičke mreže	- plan ostvaren u cijelosti
PROSTORNO PLANIRANJE I PROJEKTIRANJE	- usklađenje Prostornog plana Općine Baška	- plan ostvaren u cijelosti

**IZVJEŠĆE O STANJU U PROSTORU OPĆINE BAŠKA
ZA RAZDOBLJE OD 2019. DO 2022. GODINE**

JAVNE POVRŠINE NA KOJIMA NIJE DOPUŠTEN PROMET MOTORNIM VOZILIMA	- rekonstrukcija pješačkog puta Gorinka - D102 - uređenje obalnog dijela naselja Baška - projektna dokumentacija - uređenje plaže za pse - projektna dokumentacija	- plan ostvaren u cijelosti
GRAĐEVINE I UREĐAJI JAVNE NAMJENE	- reciklažno dvorište - građenje - ukopani spremnici za odvojeno prikupljanje otpada - projektna dokumentacija	- reciklažno dvorište ostvareno u cijelosti - plan za ukopane spremnike ostvaren djelomično
JAVNA RASVJETA	- izgradnja javne rasvjete - put Gorinka	- plan ostvaren u cijelosti
POSTOJEĆE GRAĐEVINE KOMUNALNE INFRASTRUKTURE KOJE ĆE SE REKONSTRUIRATI		
NERAZVRSTANE CESTE	- rekonstrukcija nerazvrstane ceste u Batomlju - projektna dokumentacija	plan ostvaren u cijelosti
IZVRŠENJE PROGRAMA GRAĐENJA KOMUNALNE INFRASTRUKTURE U 2021. GODINI		
	Godišnji program građenja komunalne infrastrukture na području Općine Baška u 2021. godini, "Službene novine", broj 41/20, 08/21 i 32/21	Izvešće o izvršenju Godišnjeg programa građenja komunalne infrastrukture na području Općine Baška u 2021. godini, "Službene novine", broj 16/22
GRAĐEVINE KOJE ĆE SE GRADITI RADI UREĐENJA NEUREĐENIH DIJELOVA GRAĐ. PODRUČJA		
NERAZVRSTANE CESTE	- uređenje puta Glušac - projektna dokumentacija	- plan ostvaren u cijelosti
GRAĐEVINE KOJE ĆE SE GRADITI U UREĐENIM DIJELOVIMA GRAĐEVINSKOG PODRUČJA		
PROSTORNO PLANIRANJE I PROJEKTIRANJE	- usklađenje Prostornog plana Općine Baška	- plan ostvaren u cijelosti
JAVNE POVRŠINE NA KOJIMA NIJE DOPUŠTEN PROMET MOTORNIM VOZILIMA	- uređenje obalnog dijela naselja Baška - projektna dokumentacija - uređenje Vele plaže - oprema	- plan ostvaren u cijelosti
JAVNE ZELENE POVRŠINE	- uređenje vježbališta na otvorenom - idejno rješenje	- plan ostvaren u cijelosti
GRAĐEVINE I UREĐAJI JAVNE NAMJENE	- ukopani spremnici za odvojeno prikupljanje otpada - nabava opreme i ugradnja	- spremnici su nabavljeni i postavit će se po ishođenju dozvola
JAVNA RASVJETA	- izgradnja javne rasvjete - Peščivica - izgradnja javne rasvjete - Jurandvor Marovići - izgradnja javne rasvjete naselja Baška - Centralin - izgradnja javne rasvjete naselja Draga Baščanska - izgradnja javne rasvjete naselja Baška - ulica Skopalj - izgradnja javne rasvjete naselja Batomalj	- plan ostvaren u cijelosti
POSTOJEĆE GRAĐEVINE KOMUNALNE INFRASTRUKTURE KOJE ĆE SE REKONSTRUIRATI		
NERAZVRSTANE CESTE	- zaobilaznica D102 NC158 - projektna dokumentacija - Creska ulica - sanacija	- plan ostvaren u cijelosti

izvori: Godišnji program građenja komunalne infrastrukture na području Općine Baška i Izvešća o izvršenju Godišnjeg programa građenja komunalne infrastrukture na području Općine Baška

**IZVJEŠĆE O STANJU U PROSTORU OPĆINE BAŠKA
ZA RAZDOBLJE OD 2019. DO 2022. GODINE**

3.3. OSTALI ZAHVATI U PROSTORU**IZGRADNJA MRTVAČNICE U NASELJU BATOMALJ**

Tijekom 2022. godine izvode se radovi na projektu izgradnje mrtvačnice u naselju Batomalj. Projekt je u veljači 2022. godine prijavljen na Javni poziv Ministarstva regionalnog razvoja i fondova EU, te su iz Programa razvoja otoka osigurana bespovratna sredstva za njegovu realizaciju.

IZGRADNJA POVRŠINE ZA SLOBODNO VJEŽBANJE NA OTVORENOM

Zbog povećanja razine dostupnosti dodatnih sportskih sadržaja te poboljšanja kvalitete života i povećanja interesa za bavljenja rekreacijom u tijeku su radovi na izgradnji površine za slobodno vježbanje na otvorenom. "Street workout park" izgradit će se u sklopu sportsko - rekreacijskog centra Zablaće, predviđeno je postavljanje 13 raznovrsnih sprava za rekreaciju, klupica i hortikulturno uređenje. Za projekt su odobrena bespovratna sredstva iz Europskog poljoprivrednog fonda za ruralni razvoj na temelju provedenog natječaja LAG-a "Kvarnerski otoci", kao i sredstva Ministarstva turizma i sporta.

POTPORNI ZID NA JUŽNOM KRAJU VELE PLAŽE

U 2022. godini izvedeni su radovi na izgradnji potpornog zida na južnom kraju Vele plaže. Projektom se novi zid dužine od 60 metara nastavlja na potporni zid izveden prethodne godine. Područje zahvata je značajnije izloženo dinamičkim valovima, te se projektom povećava sigurnost kupaca i prolaznika. Bespovratna sredstva za navedenu investiciju osigurava Ministarstva mora, prometa i infrastrukture.

SANACIJA BETONSKOG ZIDA NA PLAŽI

Zbog dotrajalosti postojećeg betonskog zida na Veljoj plaži (ispred trgovine Konzum), Općina Baška je u 2022. godini pristupila njegovoj sanaciji.

SANACIJA POTPORNOG ZIDA U ULICI GORINKA I VLADIMIRA NAZORA

Zbog lošeg stanja potpornog zida uzrokovanog utjecajem velikih oborina, početkom 2022. godine izvršena je sanacija potpornog zida na spoju Ulice Gorinka i Ulice Vladimira Nazora.

NOVI PJEŠAČKI PRIJELAZI

S obzirom na potrebu za povećanje sigurnosti pješaka, posebice djece i školaraca, obilježeni su novi pješački prijelazi u Ulici Stjepana Radića u blizini dječjeg vrtića, te na spoju s Lošinjskom ulicom.

STALCI ZA BICIKLE

Danas je biciklizam sve više zastupljen u prometu, a Baška se promovira kao outdoor destinacija. Podršku zdravom načinu života i smanjenju onečišćenja okoliša, Općina Baška je izrazila kroz ulaganje u postavljanje modernih i funkcionalnih stalaka za bicikle na 4 lokacije u Baški.

RUKOHVATI NA POVRŠINAMA JAVNE NAMJENE

S ciljem bolje pristupačnosti površinama javne namjene osoba slabije pokretljivosti i osobama s invaliditetom, Općina Baška kontinuirano u skladu s tehničkim mogućnostima ulaže određena financijska sredstva. Postavljeni su rukohvati na plažici Macel i na stepenicama kod župne crkve sv. Trojice u Baški. U planu je nastaviti sa sličnim manjim komunalnim aktivnostima i u narednim godinama.

WiFi4EU

Projektom "WiFi4EU - promicanje internetske povezivosti u lokalnim zajednicama" Općina Baška je proširila postojeće područje pokrivenosti signalom besplatnog bežičnog pristupa internetu na dodatnih 5 pristupnih točaka (pristupne točke na zgradi Općine, na zgradi ribarnice, na Veljoj plaži ispred Konzuma, pored parka Centralin i u Zaroku). Za realizaciju projekta Europska unija dodijelila je jednokratni vaučer Općini Baška.

**IZVJEŠĆE O STANJU U PROSTORU OPĆINE BAŠKA
ZA RAZDOBLJE OD 2019. DO 2022. GODINE**

4. Provođenje zaključaka, smjernica, prijedloga za unaprjeđenje, preporuka, aktivnosti odnosno mjera iz prethodnog Izvješća o stanju u prostoru Općine Baška**4.1. Smjernice i preporuke iz prethodnog Izvješća o stanju u prostoru Općine Baška, "Službene novine", broj 16/19**

Općinsko vijeće Općine Baška donijelo je 18. lipnja 2019. godine Izvješće o stanju u prostoru Općine Baška za razdoblje od 2014. do 2018. godine. Izvješćem o stanju u prostoru nakon 01. siječnja 2019. godine bila je planirana izrada novih i/ili izmjene i dopune postojećih prostornih planova:

IZRADA IZMJENA I DOPUNA PROSTORNIH PLANOVA

- **Izmjene i dopune PPUO Baška (kao sveobuhvatne izmjene i dopune)**
- **Izmjene i dopune Urbanističkog plana uređenja UPU-1 Baška (N1-1)**
- **Izmjene i dopune Urbanističkog plana uređenja UPU-2 - Baška - Zarok (N1-2)**

IZRADA NOVIH URBANISTIČKIH PLANOVA UREĐENJA

- **UPU-11 - zona ugostiteljsko-turističke namjene - hoteli (T11, T12), kamp (T31), zona rekreacije (R) i uređene plaže (R34)**
- **UPU-12 - kamp (T32) i uređene plaže (R31)**
- **UPU-13 - luka nautičkog turizma "Stara Baška"**
- **UPU proširenje groblja (G₄) u naselju Draga Bašćanska**

Izvješćem je ocijenjeno da nema potrebe za stavljanje izvan snage pojedinih važećih prostornih planova.

4.2. Pregled aktivnosti na izradi prostornih planova nakon 01. siječnja 2019.**IZRADA IZMJENA I DOPUNA PROSTORNOG PLANA UREĐENJA OPĆINE BAŠKA**

Nakon 01. siječnja 2019. godine izrađene su V. izmjene i dopune PPUO Baška i VI. izmjene i dopune PPUO Baška (u jedinstvenom postupku s izmjenama i dopunama UPU-10), međutim nije se radilo o sveobuhvatnim izmjenama već o tzv. "ciljanim" izmjenama koje su se odnosile na realizaciju konkretnih zahvata u prostoru od interesa za razvoj Općine Baška.

U skladu s obavezom iz članka 113. Zakona o prostornom uređenju nakon svake izmjene i/ili dopune prostornog plana Odbor za statutarno - pravna pitanja Općinskog vijeća objavio je pročišćeni tekst odredbi za provedbu predmetnog plana.

Općinsko vijeće Općine Baška je 22. ožujka 2021. godine donijelo Odluku o izradi VII. izmjena i dopuna Prostornog plana uređenja Općine Baška (objava: "Službene novine", broj 08/21) koje se izrađuju u svrhu usklađenja sa u međuvremenu donesenim zakonima i propisima te uključuju naročito:

- usklađivanje PPUO Baška sa Zakonom o prostornom uređenju te ostalim zakonima i propisima koji imaju utjecaj na prostorno uređenje;
- izradu novih kartografskih prikaza PPUO Baška u službenoj kartografskoj projekciji HTRS96 u skladu s Uredbom o informacijskom sustavu prostornog uređenja (NN 115/15);
- usklađivanje PPUO Baška sa Prostornim planom Primorsko-goranske županije ("Službene novine", broj 32/13, 07/17 - ispravak, 41/18, 04/19 - pročišćeni tekst, 18/22 i 40/22 - pročišćeni tekst);
- usklađenje sa zahtjevima, podacima i planskim smjernicama nadležnih javnopravnih tijela;
- preispitivanje načina i uvjeta gradnje te granica građevinskih područja u skladu s pojedinačnim inicijativama i primjedbama tijekom javne rasprave.

**IZVJEŠĆE O STANJU U PROSTORU OPĆINE BAŠKA
ZA RAZDOBLJE OD 2019. DO 2022. GODINE**

U skladu s odredbama Zakona o zaštiti okoliša (NN 80/13, 153/13, 78/15, 12/18 i 118/18) za potrebe izrade proveden je postupak ocjene o potrebi strateške procjene utjecaja na okoliš, te je po provedenom postupku Općinski načelnik donio Odluku kojom se utvrđuje da za VII. izmjene i dopune PPUO Baška nije potrebno provesti stratešku procjenu utjecaja na okoliš (objava: "Službene novine", broj 30/21).

IZRADA IZMJENA I DOPUNA URBANISTIČKIH PLANOVA UREĐENJA

Izmjene i dopune UPU-1 Baška (N1-1) i Izmjene i dopune UPU-2 - Baška - Zarok (N1-2) vezane su uz donošenje VII. izmjena i dopuna PPUO Baška, te njihova izrada nije započela.

IZRADA NOVIH URBANISTIČKIH PLANOVA UREĐENJA

Urbanistički planovi uređenja (UPU-11, UPU-12, UPU-13 i UPU groblja Draga Bašćanska) čija je izrada bila planirana Izvješćem nisu izrađeni niti je donesena odluka o njihovoj izradi.

Tablica 49. - IZRADA I DONOŠENJE DOKUMENATA PROSTORNOG UREĐENJA NAKON 01. siječnja 2019.

odluka o izradi dokumenta prostornog uređenja	donošenje dokumenta prostornog uređenja
PROSTORNI PLAN UREĐENJA OPĆINE BAŠKA	
Odluka o izradi V. izmjena i dopuna Prostornog plana uređenja Općine Baška "Službene novine", broj 19/19	V. izmjene i dopune Prostornog plana uređenja Općine Baška "Službene novine", broj 06/20
-	Pročišćeni tekst Odredbi za provedbu Prostornog plana uređenja Općine Baška "Službene novine", broj 13/20
Odluka o izradi VI. izmjena i dopuna Prostornog plana uređenja Općine Baška "Službene novine", broj 27/19	VI. izmjene i dopune Prostornog plana uređenja Općine Baška, "Službene novine", broj 24/20
-	Pročišćeni tekst Odredbi za provedbu Prostornog plana uređenja Općine Baška "Službene novine", broj 26/20
Odluka o izradi VII. izmjena i dopuna Prostornog plana uređenja Općine Baška "Službene novine", broj 08/21	izrada u tijeku, izrađen Nacrt prijedloga VII. izmjena i dopuna PPUO Baška
URBANISTIČKI PLANovi UREĐENJA	
Odluka o izradi I. izmjena i dopuna Urbanističkog plana uređenja UPU-10 - Zona poslovne namjene (K) Baška "Službene novine", broj 27/19	I. izmjene i dopune Urbanističkog plana uređenja UPU-10 - Zona poslovne namjene (K) Baška "Službene novine", broj 24/20
-	Pročišćeni tekst Odredbi za provedbu Urbanističkog plana uređenja UPU-10 - Zona poslovne namjene (K) Baška "Službene novine", broj 26/20

IZVJEŠĆE O STANJU U PROSTORU OPĆINE BAŠKA
ZA RAZDOBLJE OD 2019. DO 2022. GODINE

IV. PREPORUKE ZA UNAPRJEĐENJE ODRŽIVOG RAZVOJA U PROSTORU SA PRIJEDLOMOM PRIORITETNIH AKTIVNOSTI

1. Potrebe, mogućnosti i ograničenja daljnjeg održivog razvoja u prostoru Općine Baška obzirom na okolnosti, sektorska opterećenja i izazove

Program ukupnog razvoja Općine Baška 2015. - 2021. godine ("Službene novine", broj 34/15 i 41/20) je temeljni planski dokument razvoja Općine Baška u kojem su određeni lokalni razvojni pravci uzimajući u obzir sva obilježja, prednosti i ograničenja kako bi se utvrdili ciljevi i prioritete razvoja.

Općinsko vijeće Općine Baška na sjednici održanoj 09. prosinca 2020. godine produžilo je važenje Plana ukupnog razvoja Općine Baška 2015. - 2020. godine do 31. prosinca 2021. godine.

Sastavni dio "Programa" je SWOT analiza koja je temeljena na nalazima osnovne analize na bašćanskom području i njenog šireg okruženja, trendovima i razvojnim pokazateljima.

SWOT analiza Općine Baška je kvalitativna analitička metoda kojom se stupnjevanjem elemenata u okviru četiri polja analize - snage, slabosti, prilike i prijetnje - procjenjuju jake i slabe strane, te pogodnosti i problemi. U većini slučajeva snage i slabosti predstavljaju interne karakteristike, dok prilike i prijetnje dolaze iz okruženja. Tako snage i slabosti Općine Baška te prilike koje ima ili prijetnjama koje se pokazuju, pretpostavljaju aktivnosti na njihovom angažiranju ili otklanjanju, korištenju ili izbjegavanju.

Tablica 50. - SWOT ANALIZA RAZVOJNIH MOGUĆNOSTI OPĆINE BAŠKA

SNAGE	NEDOSTACI
<ul style="list-style-type: none"> - Razvijen turizam - Blizina emitivnih tržišta - Ekološka sačuvanost područja - Povoljni klimatski uvjeti - Povijesno, kulturno i tradicijsko nasljeđe - Pozicioniranost na turističkom tržištu - Bogatstvo raznolikosti - Raznolikost ponude - Visoka svijest o potrebi zaštite okoliša - Kultura stanovništva - Kvaliteta smještajnih jedinica - Tradicija u turizmu 	<ul style="list-style-type: none"> - Nedostatak mladih stručnih ljudi - Divlja izgradnja na poljoprivrednom zemljištu - Nerazvijene poljoprivredne aktivnosti - Neiskorištenost postojećih poslovnih objekata - Nedostatna prometna infrastruktura - Nedostatak direktnih trajektnih linija - Nedostatak parkirnih mjesta - Nedovoljni turistički proizvodi i usluge - Nedostatak sportskih sadržaja - Nedostatan kapacitet Vele plaže - Nedostatak kulturnih projekata u svrhu daljnjeg razvoja turizma - Nedostatak zabavnih sadržaja - Nedostatak sadržaja na plaži - Nedostatna promocija i organizacija prodaje privatnog smještaja - Nedostatak stalnih stručnih radnih mjesta - Nedostatak sadržaja za kućne ljubimce - Nedostatak lokalnih poticajnih mjera

**IZVJEŠĆE O STANJU U PROSTORU OPĆINE BAŠKA
ZA RAZDOBLJE OD 2019. DO 2022. GODINE**

MOGUĆNOSTI	PRIJETNJE
<ul style="list-style-type: none"> - Stvaranje jedinstvene turističke ponude uključivanjem svih resursa, kulturne, prirodne, tradicijske baštine te kombinacijama s outdoor aktivnostima i zdravstvenim i lovnim turizmom - Dizanje kategorije turističkih kapaciteta i dobivanje certifikata kvalitete - Razvoj dodatne signalizacije za outdoor aktivnosti i druge potrebe za turizam - Razvoj novih proizvoda i usluga baziranih na inovacijama i ICT - Produženje sezone oblikovanjem novih turističkih proizvoda (indoor i outdoor programi, novom segmentacijom turizma) - Korištenje mogućih poticajnim mjera za ugostiteljske i smještajne objekte - Razvoj plažnih segmenata i ponude na plažama - Tematizirati i kategorizirati plaže - Razvoj sadržaja za djecu - Razvoj nautičkog turizma uređenjem luke i operativne obale te izgradnjom marine - Razvoj i brendiranje ugostiteljske ponude, naročito gastro i eno ponude - Očuvanje i korištenje raznih kulturnih objekata za turističku ponudu - Korištenje postojećih resursa u stvaranju novih proizvoda i usluga - Razvoj poljoprivrednih aktivnosti - Razvoj turističke infrastrukture i signalizacije - Jačanje ljudskih potencijala za potrebe poduzetništva i turizma - Podrška Općine u očuvanju deficitarnih zanimanja i poticanju novih zanimanja za potrebe turizma 	<ul style="list-style-type: none"> - Starenje stanovništva - Nekontrolirana gradnja s posljedicom devastacije prostora - Nedostatak raznih izvora za financiranje raznih projekta - Prometna izoliranost - Odlazak mladih zbog nemogućnosti zapošljavanja - Preizgrađenost prostora, smanjenje kvalitete ponude, masovnost i sl. - Nedostatak specijaliziranih sadržaja i usluga, kao trgovina za kampove, servisiranje, prodaje i sl.

izvor: Program ukupnog razvoja Općine Baška 2015. - 2021.

**IZVJEŠĆE O STANJU U PROSTORU OPĆINE BAŠKA
ZA RAZDOBLJE OD 2019. DO 2022. GODINE**

**2. Ocjena potrebe izrade novih i/ili izmjene i dopune
postojećih prostornih planova Općine Baška**

Za područje Općine Baška izrađen je veći broj dokumenata prostornoga uređenja, i to za cijelo područje Općine Baška (PPUO), naselje Baška (UPU-1) odnosno za pojedina uža područja (UPU, DPU) koje je potrebno kontinuirano i sustavno analizirati i pratiti u svrhu donošenja zaključaka o prioritetima i mogućnostima daljnjeg razvoja.

2.1. IZMJENE I DOPUNE PPUO-a BAŠKA**Ocjena VAŽEĆEG PROSTORNOG PLANA UREĐENJA OPĆINE BAŠKA**

Prostorni plan uređenja Općine Baška ("Službene novine", broj 01/08, 11/12, 34/12 - pročišćeni tekst, 17/14, 36/16, 02/17 - pročišćeni tekst, 10/18, 18/18 - pročišćeni tekst, 06/20, 13/20 - pročišćeni tekst, 24/20 i 26/20 - pročišćeni tekst) utvrđuje granice građevinskih područja naselja i izdvojenih građevinskih područja za razvoj i uređenje prostora gospodarske, sportsko - rekreacijske i ostale namjene. Odredbama za provođenje PPUO-a Baška utvrđeni su uvjeti, način gradnje i korištenja prostora kao i mjere zaštite okoliša, prirode, kulturnih dobara i drugo.

Nakon donošenja Prostornog plana uređenja Općine Baška 03. prosinca 2007. ("Službene novine", broj 01/08), kasnijim izmjenama i dopunama PPUO-a nisu se bitno mijenjale konceptualne postavke plana jer su se izvršene izmjene prvenstveno odnosile na omogućavanje realizacije konkretnih zahvata u prostoru:

- I. izmjene i dopune PPUO Baška ("Službene novine", broj 11/12 i 34/12 - pročišćeni tekst) izrađene su u svrhu usklađenja PPUO Baška sa u međuvremenu promijenjenom zakonskom regulativom i izmjenama Prostornog plana Primorsko - goranske županije. Svi kartografski prikazi i Odredbe za provedbu I. izmjena i dopuna PPUO Baška izrađeni su kao čistopis.
- Ciljane izmjene i dopune PPUO Baška ("Službene novine", broj 17/14) obuhvatile su isključivo omogućavanje izgradnje stanova po Programu POS-a u naseljima Jurandvor i Draga Bašćanska.
- III. izmjene i dopune PPUO Baška ("Službene novine", broj 36/16 i 02/17 - proč.tekst) odnosile se na:
 - određivanje uvjeta za gradnju Sunčane elektrane neposrednom provedbom,
 - određivanje uvjeta za gradnju zabavnog centra neposrednom provedbom PPUO Baška,
 - određivanje lokacije za izgradnju poslovnog objekta komunalnog društva,
 - određivanje uvjeta za rekonstrukciju ulice Šantis u Baški "S3",
 - definiranje uvjeta za rekonstrukciju postojećih građevina na području PPUO Baška,
 - ograničavanje izgrađenosti na području građevinskog područja naselja Baška (zona N1-1) i izdvojenog dijela građevinskog područja naselja Baška - Zarok (zona N1-2), te
 - otklanjanje nepravilnosti utvrđenih nalazom Uprave za inspeksijske poslove Ministarstva graditeljstva i prostornoga uređenja.
- IV. izmjene i dopune PPUO Baška ("Službene novine", broj 10/18 i 18/18 - pročišćeni tekst) izrađene su u svrhu ostvarivanja preduvjeta za gradnju sportske dvorane sa pratećim sadržajima neposrednom provedbom PPUO Baška i ukidanje obaveze izrade dijela UPU-11 koji obuhvaća predmetni prostor.
- V. izmjene i dopune PPUO Baška ("Službene novine", broj 06/20 i 13/20 - pročišćeni tekst) izrađene su u svrhu omogućavanja realizacije nekoliko razvojnih projekata Općine Baška (obilaznica naselja Draga Bašćanska i Jurandvor; uređenje obalnog pojasa Baške i parka Marjan u skladu s prvonagrađenim radom na javnom urbanističko - arhitektonskom natječaju; gradnja autobusnog kolodvora i javnog parkirališta/garaže; rekonstrukcija Doma kulture u Baški; planiranje javnih parkirališta "Gruh", "Suha marina", poslije mosta za Zarok, "Kav"; te gradnja višestambenih zgrada u naselju Draga Bašćanska).
- VI. izmjene i dopune PPUO Baška ("Službene novine", broj 24/20 i 26/20 - pročišćeni tekst) i Izmjene i dopune UPU-10 provedene su u jedinstvenom postupku i odnosile su se isključivo na izmjene u svrhu omogućavanja gradnje poslovne trgovačkog centra u vlasništvu tvrtke PLODINE d.d.

**IZVJEŠĆE O STANJU U PROSTORU OPĆINE BAŠKA
ZA RAZDOBLJE OD 2019. DO 2022. GODINE**

VII. IZMJENE I DOPUNE PROSTORNOG PLANA UREĐENJA OPĆINE BAŠKA - U IZRADI

Odluku o izradi VII. izmjena i dopuna Prostornog plana uređenja Općine Baška donijelo je Općinsko vijeće Općine Baška 22. ožujka 2021. godine (objava: "Službene novine", broj 08/21).

VII. izmjene i dopune PPUO Baška uključuju:

- usklađivanje PPUO Baška sa Zakonom o prostornom uređenju te ostalim zakonima i propisima koji imaju utjecaj na prostorno uređenje;
- izradu novih kartografskih prikaza PPUO u službenoj kartografskoj projekciji HTRS96 u skladu s Uredbom o informacijskom sustavu prostornog uređenja (NN 115/15);
- usklađivanje PPUO Baška sa Prostornim planom Primorsko-goranske županije;
- usklađenje sa zahtjevima, podacima i planskim smjernicama nadležnih javnopravnih tijela;
- preispitivanje načina i uvjeta gradnje te preispitivanje granica građevinskih područja u skladu s pojedinačnim inicijativama i primjedbama tijekom javne rasprave.

Na temelju odredbi Zakona o zaštiti okoliša (NN 80/13, 153/13, 78/15, 12/18 i 118/18) i Uredbe o strateškoj procjeni utjecaja strategije, plana i programa na okoliš (NN 03/17) za potrebe izrade proveden je postupak ocjene o potrebi strateške procjene utjecaja na okoliš, te je po provedenom postupku Općinski načelnik donio Odluku kojom se utvrđuje da za VII. izmjene i dopune PPUO Baška nije potrebno provesti stratešku procjenu utjecaja na okoliš (objava: "Službene novine", broj 30/21).

Sukladno odredbama Uredbe o informacijskom sustavu prostornog uređenja Općina Baška je za potrebe izrade VII. izmjena i dopuna PPUO Baška osigurala digitalne podloge u HTRS96/TM sustavu za cijelo područje Općine Baška (topografske karte TK25u mjerilu 1:25000 i digitalni katastarski plan DKP).

Po pribavljanju zahtjeva javnopravnih tijela stručni izrađivač izradio je elaborat Nacrta prijedloga VII. izmjena i dopuna PPUO Baška, te po provođenju procedure propisane Zakonom o prostornom uređenju VII. izmjene i dopune PPUO Baška usvaja Općinsko vijeće Općine Baška.

U skladu s obvezom iz članka 113. stavak 3. Zakona o prostornom uređenju, Općina Baška u roku od 30 dana od dana stupanja na snagu Odluke o donošenju VII. izmjena i dopuna PPUO Baška mora utvrditi pročišćeni tekst Odredbi za provedbu i pročišćeni grafički dio plana u tiskanom i digitalnom obliku.

VIII. IZMJENE I DOPUNE PROSTORNOG PLANA UREĐENJA OPĆINE BAŠKA

Iako će VII. izmjene i dopune PPUO Baška omogućiti realizaciju brojnih gospodarskih i razvojnih projekata, može se očekivati da će i po njihovom usvajanju biti novih inicijativa za realizaciju konkretnih zahvata u prostoru koje će uvjetovati izradu novih izmjena i dopuna PPUO Baška.

Izrada svakih narednih izmjena i dopuna PPUO Baška započinje na temelju Odluke o izradi koju donosi Općinsko vijeće Općine Baška po prethodno pribavljenom mišljenju sukladno posebnim zakonima kojima se uređuje zaštita okoliša i prirode. Odlukom o izradi utvrđuju se pravna osnova i razlozi za izradu, obuhvat, ocjena stanja u obuhvatu, ciljevi i programska polazišta, način pribavljanja stručnih rješenja, popis javnopravnih tijela koja daju zahtjeve za izradu, te rokovi za izradu i izvori financiranja.

**IZVJEŠĆE O STANJU U PROSTORU OPĆINE BAŠKA
ZA RAZDOBLJE OD 2019. DO 2022. GODINE**

2.2. IZMJENE I DOPUNE PROSTORNIH PLANOVA UŽIH PODRUČJA**IZMJENE I DOPUNE URBANISTIČKOG PLANA UREĐENJA UPU-1 BAŠKA (N1-1)**

U skladu s razvojnim potrebama i/ili promjenama koje proizlaze iz VII. izmjena i dopuna PPUO Baška u pripremi je izrada Izmjena i dopuna Urbanističkog plana uređenja UPU-1 Baška (N1-1).

Obuhvat Izmjena i dopuna Urbanističkog plana uređenja UPU-1 Baška će uključivati:

- usklađivanje sa VII. izmjenama i dopunama PPUO Baška;
- usklađivanje sa Zakonom o prostornom uređenju te ostalim zakonima i propisima koji imaju utjecaj na prostorno uređenje;
- izradu novih kartografskih prikaza u elektroničkom obliku u službenoj kartografskoj projekciji HTRS96 u skladu s Uredbom o informacijskom sustavu prostornog uređenja;
- usklađenje sa zahtjevima, podacima i planskim smjernicama koje na temelju članka 90. Zakona o prostornom uređenju dostave nadležna javnopravna tijela;
- preispitivanje namjene prostora te načina i uvjeta gradnje u području obuhvata u skladu s vlasničkim odnosima, pojedinačnim inicijativama i primjedbama tijekom javne rasprave.

Sukladno odredbama Uredbe o informacijskom sustavu prostornog uređenja Općina Baška je za potrebe izrade Izmjena i dopuna UPU-1 Baška za područje obuhvata osigurala katastarske podloge i digitalnu topografsku kartu u kartografskoj projekciji HTRS96/TM digitalne podloge u HTRS96/TM sustavu, te su u sklopu pripremnih radova svi kartografski prikazi UPU-1 Baška precrtani na nove podloge.

IZMJENE I DOPUNE OSTALIH URBANISTIČKIH PLANOVA UREĐENJA

U skladu s razvojnim potrebama može se očekivati potreba izrade izmjena i dopuna važećih urbanističkih planova uređenja, a naročito za:

- **Urbanistički plan uređenja UPU-1 Baška (N1-1)**
- **Urbanistički plan uređenja UPU-2 - Baška - Zarok (N1-2)**

U narednom razdoblju, ako se ukaže potreba, moguća je i izrada izmjena i dopuna ostalih važećih urbanističkih planova užih područja. Postupak izrade izmjena i dopuna kao i obveze pojedinih sudionika detaljno su utvrđeni Zakonom o prostornom uređenju.

U postupku izrade izmjena i dopuna prostornih planova, sukladno obvezi iz Uredbe o informacijskom sustavu prostornog uređenja, potrebno je kartografske prikaze transformirati u službeni HTRS96 sustav.

U skladu s obvezom iz članka 113. stavak 3. Zakona o prostornom uređenju, Općina Baška u roku od 30 dana od dana stupanja na snagu Odluke o donošenju izmjena i dopuna Plana mora utvrditi pročišćeni tekst Odredbi za provedbu i pročišćeni grafički dio plana u tiskanom i digitalnom obliku.

**IZVJEŠĆE O STANJU U PROSTORU OPĆINE BAŠKA
ZA RAZDOBLJE OD 2019. DO 2022. GODINE**

2.3. IZRADA NOVIH URBANISTIČKIH PLANOVA UREĐENJA

PPUO-om Baška propisane su smjernice za izradu novih urbanističkih planova uređenja za područja:

- **UPU-11 - zone ugostiteljsko-turističke namjene (T₁, T₁), kamp (T₃), zona rekreacije (R) i uređene plaže (R₃)**
- **UPU-12 - zona kampa (T₃) i uređene plaže (R₃)**
- **UPU-13 - luka nautičkog turizma "Stara Baška"**
- **UPU proširenje groblja (G₄) u naselju Draga Bašćanska**

Dinamika izrade navedenih planova ovisit će o razvojnim potrebama i inicijativama pojedinih vlasnika prostora i započinje na temelju Odluke o izradi koju donosi Općinsko vijeće Općine Baška po prethodno pribavljenom mišljenju sukladno posebnim zakonima kojima se uređuje zaštita okoliša i prirode. Odlukom o izradi utvrđuju se pravna osnova i razlozi za izradu, obuhvat, ocjena stanja u obuhvatu, ciljevi i programska polazišta, način pribavljanja stručnih rješenja, popis javnopravnih tijela koja daju zahtjeve za izradu, te rokovi za izradu i izvori financiranja.

U skladu s odredbama Zakona o prostornom uređenju Općinsko vijeće Općine Baška Odlukom o izradi urbanističkog plana uređenja može odrediti uži ili širi obuhvat plana od obuhvata određenog PPUO-om Baška te da se može donijeti Odluka o izradi i za ostala područja za koje obuhvat nije propisan PPUO-om a za koja Općinsko vijeće ocijeni opravdanom potrebu izrade urbanističkog plana uređenja.

Postupak izrade urbanističkih planova uređenja kao i obveze pojedinih sudionika detaljno su utvrđeni Zakonom o prostornom uređenju.

Člankom 167. Zakona o prostornom uređenju troškove ili dio troškova potrebnih za izradu urbanističkog plana ili za izgradnju komunalne infrastrukture može snositi vlasnik zemljišta kojem to uređenje koristi ili druga zainteresirana osoba koja s Općinom sklopi ugovor o financiranju uređenja građevinskog zemljišta.

2.4. STAVLJANJE IZVAN SNAGE PROSTORNIH PLANOVA

Svi dokumenti prostornog uređenja na području Općine Baška izrađeni su u skladu sa Pravilnikom o sadržaju, mjerilima kartografskih prikaza, obveznim prostornim pokazateljima i standardu elaborata prostornih planova (NN 106/98, 39/04, 45/04 i 163/04) te predstavljaju važeće podzakonske akte na temelju kojih je moguća provedba pojedinih zahvata u prostoru.

Slijedom navedenog, ocjenjuje se da nema potrebe da Općinsko vijeće Općine Baška u narednom razdoblju pokrene postupak stavljanja izvan snage pojedinih važećih prostornih planova.

**IZVJEŠĆE O STANJU U PROSTORU OPĆINE BAŠKA
ZA RAZDOBLJE OD 2019. DO 2022. GODINE**

3. Preporuke mjera i aktivnosti za unapređenje prostornog razvoja ¹⁹

Programom ukupnog razvoja Općine Baška 2015.-2020., čije je važenje produženo do 31. prosinca 2021. godine ("Službene novine", broj 34/15 i 41/20) definirana je vizija razvoja Općine Baška.

Razvojna vizija Općine Baška usmjerena je prema razvoju koji se temelji na bogatoj kulturno - povijesnoj i tradicijskoj te atraktivnoj prirodnoj baštini kao resursa za razvoj turizma, poljoprivrede i poduzetništva:

**Na temeljima povijesti, kulturne i prirodne baštine, tradicije i održivog razvoja
postati vodeća turistička destinacija Jadrana koja omogućuje visoku kvalitetu
života za stanovništvo i goste.**

Strateški ciljevi nastali su kao rezultat vizije budućeg razvoja, analize stanja, ključnih problema i SWOT analize, te sadrže sažeti opis namjeravanih ishoda s jasno postignućima koja proizlaze iz utvrđene vizije.

Strateški cilj 1. RAZVOJ PODUZETNIŠTVA TEMELJENOG NA ZNANJU, INOVACIJI I TRADICIJI

Razvoj poduzetništva pokazuje razinu razvoja pa je opći cilj poticati aktivnosti malog i srednjeg poduzetništva i njegovo promicanje u svim područjima ljudskih aktivnosti. Raspoloživi resursi, kao što su turistička infrastruktura, razne poticajne aktivnosti, tradicionalne djelatnosti, znanje i stručnost, omogućuju razvoj poduzetničkih inicijativa i poduhvata za postojeće i nove poduzetnike.

Razvoj novih proizvoda i usluga uz širenje tržišta omogućuje stvaranje bolje konkurentne sposobnosti samih gospodarskih subjekata pa tako i cijelog područja. Osiguravanje povoljnih uvjeta poslovanja gospodarskih subjekata i korištenje pogodnih uvjeta ulaska u postojeće i novo pripremljene lokacije omogućuje poduzetnicima povoljnu infrastrukturu koju će pripremiti javni i/ili privatni sektor.

U cilju što bolje konkurentnosti i stvaranja novih proizvoda i usluga za razvoj, neophodna je primjena novog znanja, inovacija i tradicije te njihovo međusobno sinergijsko djelovanje. Kako bi se navedeno moglo postići potrebno je imati kvalitetan i educiran ljudski potencijal koji će ostvariti razvojne ciljeve koji će promovirati područje sa svojim resursima za buduće korištenje i djelovanje.

Primjenjujući postulate cjeloživotnog učenja kroz kontinuiranu primjenu za sve ciljne skupine očekuje se korištenje kulturne i prirodne baštine, njihovo očuvanje i eksploatacija na adekvatan način.

Tablica 51. - Strateški cilj 1. RAZVOJ PODUZETNIŠTVA TEMELJEN NA ZNANJU, INOVACIJI I TRADICIJI

PRIORITETI	MJERE / AKTIVNOSTI
1.1. Promocija poduzetničkih aktivnosti	1.1.1. Promocija poduzetništva za nova ulaganja
	1.1.2. Razvoj uslužnih i drugih djelatnosti na prostornim planom predviđenim lokacijama
	1.1.3. Stavljanje neiskorištene postojeće objekte u funkciju
1.2. Jačanje kapaciteta ljudskog potencijala	1.2.1. Dizanje kompetencija, vještina i znanja osoba za potrebe poduzetništva i turizma
1.3. Razvoj novih proizvoda i usluga	1.3.1. Stvaranje dodanih vrijednosti temeljenih na tradiciji i potrebama novih proizvoda i usluga
	1.3.2. Korištenje inovativnih i ICT rješenja u nove proizvode i usluge

¹⁹ izvor: Program ukupnog razvoja Općine Baška 2015. - 2021..

**IZVJEŠĆE O STANJU U PROSTORU OPĆINE BAŠKA
ZA RAZDOBLJE OD 2019. DO 2022. GODINE**

Strateški cilj 2. RAZVOJ PREPOZNLJIVOG BAŠČANSKOG TURIZMA

Turizam je od izuzetne važnosti za razvoj Općine Baška. Turistička ponuda Baške ima svoju prepoznatljivost, no cilj je nametnuti se kao vodeća destinacija Jadrana koristeći postojeće prirodne, kulturno - povijesne i tradicijske resurse što podrazumijeva razvoj i repozicioniranje prepoznatljivog baščanskog turizma primjenom načela korporativnog upravljanja odnosno povezivanja svih nositelja turističke ponude (tzv. destinacijski menadžment kompanije/destinacije).

U tom cilju, a za daljnje potrebe baščanskog turizma, najveći se naglasak stavlja na uređenje i nove sadržaje na plažama, posebno Vele plaže i njezine kapacitiranosti, daljnjeg razvoja cikloturizma, dizanje kvalitete turističkog smještaja te produljenje turističke sezone.

Nameće se razvoj održivog, odgovornog i visokokvalitetnog turizma koji podrazumijeva dodatnu turističku segmentaciju kao što je kulturni, vjerski, adrenalinski, prirodni, zdravstveni i lovni turizam. Valorizacija kulturno - povijesne i tradicijske baštine se nameće kao primarni cilj koji se treba pojedinačno razvijati. Dodatno, uz takve selektivne oblike turizma povezuje se i ostala gastro i eno, eko ponuda. Takvo objedinjavanje turističkih proizvoda i segmentacija turističkog tržišta omogućuje bolje razumijevanje potreba i želja gostiju i uočavanje osobnih, situacijskih i biheviorističkih značajki segmenta. Na taj se način mogu turistički proizvodi prilagoditi željama i potrebama određenoga tržišnog segmenta. Lokalnim poticajnim mjerama treba dodatno poduprijeti razvoj turizma i produljenje turističke sezone. Izradom novih projekata omogućit će se stvaranje preduvjeta za razvoj novih proizvoda i usluga.

Aktivnostima kojima se dodatno stvara imidž destinacije te usmjerava prema jedinstvenim turističkim sadržajima prezentira se turistička ponuda Baške kako bi gosti mogli izabrati baš ovu destinaciju za zadovoljavanje traženih doživljaja, zadovoljstva i emocija aktivnog odmora. Navedeno će se ostvariti korištenjem raznih medija kako bi se informiralo o destinaciji, a ona bila izborom i odredište gostiju.

Razvoj baščanskog turizma će se temeljiti na načelima održivog razvoja koji predstavlja ekološku, sociokulturnu, ekonomsku i tehnološku održivost uvažavajući pri tome lokalne specifičnosti i ograničenja.

Tablica 52. - Strateški cilj 2. RAZVOJ PREPOZNLJIVOG BAŠČANSKOG TURIZMA

PRIORITETI	MJERE / AKTIVNOSTI
2.1. Razvoj kapaciteta turističkog smještaja	2.1.1. Proširenje kapaciteta turističkih zona
	2.1.2. Podizanje kvalitete kapaciteta kampova
	2.1.3. Dizanje kvalitete turističkog smještaja
2.2. Razvoj kulturnog i vjerskog turizma	2.2.1. Pokretanje glagoljaškog centra
	2.2.2. Valorizacija mlinova, perila, mrgara, fontana, mošuna, arheoloških nalazišta te pomorske i ribarske tradicije u turističke svrhe
	2.2.3. Valorizacija etnografskog muzeja
	2.2.4. Valorizacija vjerskog turizma
2.3. Adrenalinski i prirodni turizam	2.3.1. Pokretanje vodenih i sportsko-zabavnih centara
	2.3.2. Izgradnja žičare
	2.3.3. Razvoj poučnih i eko staza
	2.3.4. Uređenje Vele plaže i drugih plaža
2.4. Zdravstveni turizam	2.4.1. Poticanje razvoja zdravstvenog turizma
2.5. Lovni turizam	2.5.1. Poticanje razvoja lovnog turizma
2.6. Produženje turističke sezone	2.6.1. Izrada raznih projekata za osnaživanje turističke ponude
	2.6.2. Poticajne mjere za baščanski turizam
	2.6.3. Informiranje i vidljivost

**IZVJEŠĆE O STANJU U PROSTORU OPĆINE BAŠKA
ZA RAZDOBLJE OD 2019. DO 2022. GODINE**

Strateški cilj 3. RESURSI U FUNKCIJI ZELENJE I KONKURENTNIJE OPĆINE

Za stavljanje svih resursa u funkciju potrebno je razviti infrastrukturu kojom će se rekonstruirati prometnice, izgraditi parkirna mjesta, organizirati eko lokalni prijevoz, unaprijediti komunalnu i drugu infrastrukturu te osim postojeće luke izgraditi i marinu. Uspostava trajektnih linija za direktno povezivanje Baške s kopnom (Senj) te Rabom (Lopar) je nužno kako bi se omogućila bolja prometna dostupnost.

Korištenjem prirodne i kulturne baštine omogućit će se daljnji razvoj turizma i poduzetništva općenito. Pažljivo upravljanje takvih resursima omogućit će daljnju održivost cijelog područja.

Do sada zapostavljenu poljoprivrednu djelatnost treba revitalizirati, a dodatnim aktivnostima postići rješavanje osnovnih problema vlasništva zemljišta i njegovog okrupnjavanja, te pokrenuti poljoprivredne aktivnosti kako bi nastali proizvodi mogli naći tržište prvenstveno lokalnom turizmu i stanovništvu.

Uz postojeću društvenu infrastrukturu postoje potrebe za izgradnju doma za starije osobe te sportskih sadržaja. Za brigu oko zdravlja stanovništva, potrebno je organizirati specijalističke ambulante.

Planira se izgradnja solarne energane kao dio je razvoja obnovljivih izvora energije Županije.

Tablica 53. - Strateški cilj 3. RESURSI U FUNKCIJI ZELENJE I KONKURENTNIJE OPĆINE

PRIORITETI	MJERE / AKTIVNOSTI
3.1. Razvoj infrastrukture	3.1.1. Uređenje i rekonstrukcija prometnica
	3.1.2. Izgradnja Centralnog parkirališta Gruh i organizacija lokalnog eko prijevoza
	3.1.3. Razvoj komunalne infrastrukture
	3.1.4. Uređenje luke i izgradnje marina
	3.1.5. Uspostava trajektnih linija povezivanja kopna i otoka Raba
3.2. Očuvanje, zaštita i valorizacija prirodne, kulturne i tradicijske baštine	3.2.1. Uređenje područja toka Vele i Male Rike
	3.2.2. Pošumljavanje autohtonim sortama
	3.2.3. Poticanje na zakup državnog zemljišta u cilju očuvanja i uzgoja ljekovitog bilja, razvoja ovčarstva i sl.
	3.2.4. Obnova i zaštita kulturne baštine: mlinova, mrgara, perila i drugih objekata te arheoloških nalazišta te pomorske i ribarske tradicije
	3.2.5. Očuvanje i zaštita prirodne baštine
3.3. Razvoj poljoprivrednih aktivnosti	3.3.1. Izrada projekata navodnjavanja poljoprivrednih vrijednih površina
	3.3.2. Rješavanje vlasništva i okrupnjavanja poljoprivrednog zemljišta
	3.3.3. Pokretanje uzgoja tradicionalnih kultura i ljekovitog bilja
	3.3.4. Korištenje otpadnog materijala u razvoj novih proizvoda
3.4. Izgradnja društvene infrastrukture	3.4.1. Rekonstrukcija i opremanje Područne osnovne škole
	3.4.2. Pokretanje projekata doma za starije osobe
	3.4.3. Pokretanje novih specijalističkih ambulanta
	3.4.4. Izgradnja sportske infrastrukture
3.5. Energetika i komunikacijske veze	3.5.1. Korištenje obnovljivih izvora energije i energetske učinkovitosti
	3.5.2. Izgradnja širokopojsnog Interneta

**IZVJEŠĆE O STANJU U PROSTORU OPĆINE BAŠKA
ZA RAZDOBLJE OD 2019. DO 2022. GODINE**

V. IZVORI PODATAKA

REPUBLIKA HRVATSKA:

- Strategija prostornog razvoja Republike Hrvatske, NN 106/17
- Program prostornog uređenja Republike Hrvatske, NN 50/99 i 84/13
- Izvješće o stanju u prostoru Republike Hrvatske za razdoblje 2013. - 2019. godine, NN 105/21
- Nacionalna razvojna strategija Republike Hrvatske do 2030. godine NN 13/21
- Strategija regionalnog razvoja Republike Hrvatske za razdoblje do kraja 2020. godine, NN 75/17
- Strategija Nacionalne infrastrukture prostornih podataka 2020. i Strateški plan Nacionalne infrastrukture prostornih podataka za razdoblje 2017. - 2020. godine, NN 96/17
- Program razvoja zelene infrastrukture u urbanim područjima za razdoblje od 2021. do 2030. godine, NN 147/21
- Strategija prilagodbe klimatskim promjenama u Republici Hrvatskoj za razdoblje do 2040. godine s pogledom na 2070. godinu, NN 46/20
- Strategija i akcijski plan zaštite prirode Republike Hrvatske za razdoblje od 2017. do 2025., NN 72/17
- Strategija poljoprivrede do 2030, NN 26/22
- Strategija prometnog razvoja Republike Hrvatske za razdoblje od 2017. do 2030. godine, NN 84/17
- Strategija energetskog razvoja Republike Hrvatske do 2030. s pogledom na 2050. godinu, NN 25/20
- Plan gospodarenja otpadom Republike Hrvatske za razdoblje 2017. - 2022. godine, NN 03/17 i 01/22
- Popis stanovništva, kućanstava i stanova 31. kolovoza 2021. godine, Državni zavod za statistiku, 22. rujna 2022. godine

PRIMORSKO - GORANSKA ŽUPANIJA:

- Prostorni plan Primorsko - goranske županije, "Službene novine", broj 32/13, 07/17 - ispravak, 41/18, 04/19 - pročišćeni tekst, 18/22 i 40/22 - pročišćeni tekst
- Odluka o izradi III. izmjena i dopuna Prostornog plana Primorsko - goranske županije, "Službene novine", broj 08/22
- Izvješće o stanju u prostoru Primorsko - goranske županije za razdoblje od 2017. do 2020. godine, "Službene novine", broj 08/22
- Razvojna strategija Primorsko-goranske županije 2016.-2020., "Službene novine", broj 34/15 i 22/20
- Plan razvoja Primorsko-goranske županije za razdoblje 2022. - 2027., "Službene novine", broj 27/21
- Strateški plan razvoja turizma Kvarnera sa strateškim i operativnim marketing planom 2016. - 2020., "Službene novine", broj 28/16 i 40/20
- Operativni plan razvoja cikloturizma Primorsko - goranske županije sa standardima 2019. - 2020., siječanj 2019. godine
- Program zaštite zraka, ozonskog sloja, ublažavanja klimatskih promjena i prilagodbe klimatskim promjenama u Primorsko-goranskoj županiji za razdoblje 2019.-2022., "Službene novine", broj 22/19
- Plan razvoja sporta Primorsko - goranske županije za razdoblje 2022. - 2027., "Službene novine", broj 31/22
- Akcijski plan energetske učinkovitosti Primorsko-goranske županije za razdoblje 2022.-2024. godine, "Službene novine", 18/22

**IZVJEŠĆE O STANJU U PROSTORU OPĆINE BAŠKA
ZA RAZDOBLJE OD 2019. DO 2022. GODINE**

OTOK KRK:

- Zajednički Akcijski plan energetske održivosti i klimatskih promjena za područje otoka Krka, "Službene novine", broj 34/22
- Interdisciplinarna strategija nulte emisije stakleničkih plinova za integrirani održivi razvoj otoka Krka, "Službene novine", broj 06/14
- Projekt izgradnje širokopojasne mreže sljedeće generacije na otoku Krku, "Službene novine", broj 28/20
- Projekt prikupljanja, odvodnje i pročišćavanja otpadnih voda na području otoka Krka, "Službene novine", broj 07/17 24/20 i 32/21
- Lokalna razvojna strategija LAG "Kvarnerski otoci" za razdoblje 2014. - 2020. godine

OPĆINA BAŠKA:**PROSTORNI PLANOVI:**

- Prostorni plan uređenja Općine Baška, "Službene novine", broj 01/08, 11/12, 34/12 - pročišćeni tekst, 17/14, 36/16, 02/17 - pročišćeni tekst, 10/18, 18/18 - pročišćeni tekst, 06/20, 13/20 - pročišćeni tekst, 24/20 i 26/20 - pročišćeni tekst
- Urbanistički plan uređenja UPU-10 - zona poslovne namjene (K) Baška, "Službene novine" 17/14, 24/20 i 26/20 - pročišćeni tekst
- Urbanistički plan uređenja UPU-1 Baška (N1-1), "Službene novine", broj 24/12, 02/18 - usklađenje i 06/18 - pročišćeni tekst
- Urbanistički plan uređenja UPU-2 - Baška - Zarok (N1-2), "Službene novine", broj 24/12, 10/16, 02/18 - usklađenje i 06/18 - pročišćeni tekst
- Urbanistički plan uređenja groblja Sveti Ivan, "Službene novine", broj 21/17
- Urbanistički plan uređenja za građevinsko područje naselja Jurandvor - sjever (N2) (UPU-3), "Službene novine", broj 40/13
- Urbanistički plan uređenja za građevinsko područje naselja Jurandvor - jug (N2) (UPU-4), "Službene novine", broj 40/13
- Urbanistički plan uređenja za građevinsko područje naselja Jurandvor - zapad (N2) (UPU-5), "Službene novine", broj 40/13
- Urbanistički plan uređenja za građevinsko područje naselja Batomalj - sjever (N3-1) (UPU-6), "Službene novine", broj 40/13
- Urbanistički plan uređenja za građevinsko područje naselja Batomalj - jug (N3-2) (UPU-7), "Službene novine", broj 40/13
- Urbanistički plan uređenja za građevinsko područje naselja Draga Baščanska - sjever (N4-1) (UPU-8), "Službene novine", broj 40/13
- Urbanistički plan uređenja za građevinsko područje naselja Draga Baščanska - jug (N4-1) (UPU-9), "Službene novine", broj 40/13
- Detaljni plan uređenja groblja i proširenja groblja (G3) u naselju Batomalj (DPU-2), "Službene novine", broj 07/14

ODLUKE O IZRADI:

- Odluka o izradi VII. izmjena i dopuna Prostornog plana uređenja Općine Baška, "Službene novine", broj 08/21

**IZVJEŠĆE O STANJU U PROSTORU OPĆINE BAŠKA
ZA RAZDOBLJE OD 2019. DO 2022. GODINE**

DOKUMENTI PRAĆENJA STANJA U PROSTORU:

- Izvješće o stanju u prostoru Općina Baška za razdoblje od 2014. do 2018. godine, "Službene novine", broj 16/19

RAZVOJNI DOKUMENTI:

- Program ukupnog razvoja Općine Baška 2015. - do 2021., "Službene novine", broj 34/15 i 41/20
- Strategija upravljanja imovinom u vlasništvu Općine Baška za razdoblje od 2020. do 2026. godine, "Službene novine", broj 34/20
- Plan razvoja i mreže dječjih vrtića na području Općine Baška, "Službene novine", broj 37/18
- Plan gospodarenja otpadom na području Općine Baška za razdoblje od 2017. do 2022. godine, "Službene novine", broj 10/18
- Izvješće o provedbi Plana gospodarenja otpadom, "Službene novine", broj 07/20, 09/21 i 09/22
- Procjena rizika od velikih nesreća Općine Baška, "Službene novine", broj 08/21
- Plan djelovanja u području prirodnih nepogoda za 2023. godinu, "Službene novine", broj 34/22
- Smjernice za organizaciju i razvoj sustava civilne zaštite Općine Baška za razdoblje od 2021. do 2024. godine, "Službene novine", broj 08/21
- Godišnji plan razvoja sustava civilne zaštite na području Općine Baška, "Službene novine", broj 32/21, 08/21, 31/19 i 37/18
- Analiza stanja sustava civilne zaštite na području Općine Baška, "Službene novine", broj 08/21 i 32/21
- Program zaštite divljači Općine Baška za razdoblje od 01. travnja 2018. do 31. ožujka 2028. godine, "Službene novine", broj 27/19

PODACI JAVNOPRAVNIH TIJELA ODREĐENIH POSEBNIM PROPISIMA:

- PRIMORSKO - GORANSKA ŽUPANIJA, Upravni odjel za prostorno uređenje, graditeljstvo i zaštitu okoliša, Sjedište Rijeka (dopis klasa: 361-01/22-02/97, ur.broj: 2170-03-01/16-22-2 od 19. prosinca 2022. godine)
- PRIMORSKO - GORANSKA ŽUPANIJA, Upravni odjel za prostorno uređenje, graditeljstvo i zaštitu okoliša, Ispostava u Krku (dopis klasa: 361-01/22-02/370, ur.broj: 2170-03-04/5-23-4 od 23. siječnja 2023. godine)
- MINISTARSTVO TURIZMA I SPORTA (dopis klasa: 350-01/22-01/504, ur.broj: 529-05-01-02/1-22-2 od 08. prosinca 2022. godine)
- HRVATSKE CESTE d.o.o., Sektor za pripremu, građenje i rekonstrukciju, Odjel za strateško planiranje (dopis klasa: 350-02/22-01/218, ur.broj: 345-400-440/160-22-02 od 15. prosinca 2022. godine)
- ŽUPANIJSKA UPRAVA ZA CESTE PRIMORSKO - GORANSKE ŽUPANIJE (dopis klasa: 340-01/22-01/72, ur.broj: 2170-48-03-09-23-1 od 10. siječnja 2023. godine)
- ŽUPANIJSKA LUČKA UPRAVA KRK (e-mail od 15. prosinca 2022. godine)
- HAKOM - HRVATSKA REGULATORNA AGENCIJA ZA MREŽNE DJELATNOSTI (dopis klasa: 350-01/22-02/40, urbroj: 376-06-1-22-02 od 09. prosinca 2022. godine)
- HOPS - Hrvatski operator prijenosnog sustava d.o.o., Prijenosno područje Rijeka (dopis klasa: 700/22-20/54, urbroj: 3-001-002-01/RŠ-22-02 od 22. prosinca 2022. godine)
- PONIŠKE VODA d.o.o. (e-mail od 28. prosinca 2022. godine)
- PONIŠKE EKO OTOK KRK d.o.o. (e-mail od 19. prosinca 2022. godine)